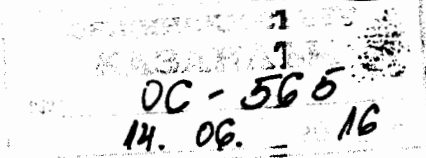



ОБЩИНА КАЗАНЛЪК



ДО
ОБЩИНСКИ СЪВЕТ – КАЗАНЛЪК

ДОКЛАД от ГАЛИНА СТОЯНОВА - Кмет на Община Казанлък

по чл.93 от Правилника за организацията и дейността на Общинския съвет Казанлък

ОТНОСНО:

Одобряване на ПУП-Парцеларен план на оптична кабелна мрежа, с териториален обхват следните землища: с.Бузовград и с.Горно Черковище, в полза на „Тракия кабел“ ООД, ЕИК 123727668, представлявано от Бойко Димов Байчев. Оптичния кабел ще преминава през поземлени имоти, съгласно приложен регистър.

Одобряване на План-схеми в регулацията на селата Горно Черковище и Бузовград.

УВАЖАЕМИ ГОСПОДИН ПРЕДСЕДАТЕЛ,

Моля, по внесения от мен доклад Общински съвет да се произнесе на следващото си заседание.

МОТИВИ:

В общинска администрация е постъпило заявление вх. № 168-1598-1/22.02.2016г., с приложени документи и материали от „Тракия кабел“ ООД, ЕИК 123727668 с управител Бойко Димов Байчев, с искане за разглеждане и одобряване на ПУП-Парцеларен план за обект : „Оптична кабелна линия с.Бузовград – с.Горно Черковище.

На основание чл.124а, ал.1 и чл.124б, ал.1 от ЗУТ с Решение № 1417/24.09.2015г., Общински съвет Казанлък е разрешил изработване на ПУП – Парцеларен план за елементи на техническата инфраструктура извън границите на урбанизираните територии и план-схеми в урбанизирана територия за обект : „Оптична кабелна линия с.Бузовград – с.Горно Черковище, община Казанлък“, а с Решение № 54 от 28.01.2016г. е изразено предварително съгласие от Общински съвет Казанлък за преминаване през имоти публична общинска собственост.

Представеният парцеларен план е с обхват землищата на: с.Бузовград и с.Горно Черковище и засяга следните поземлени имоти:

В землището на с.Бузовград, ЕКАТТЕ 06848:

Поземлен имот № 000048 – с НТП: За местен път; Трайно предназначение: Територия за транспорт; Вид собственост: Общинска публична;

Поземлен имот № 000128 с НТП: За местен път; Трайно предназначение: Територия за транспорт; Вид собственост: Общинска публична;

Поземлен имот № 000140 – с НТП: За селскостопански, горски, ведомствен път; Трайно предназначение: Земеделска територия; вид собственост: Общинска публична;

Поземлен имот №000129 – с НТП: За друг вид водно течение,водна площ,съоръжение; Трайно предназначение: води и водни площи; вид собственост: държавна частна;

Обща дължина на проектния оптичен кабел в землището и в урбанизираната територия на Бузовград е 2514,48м и общ сервитут 1005.78кв.м.

В землището на **с.Горно Черковище, ЕКАТТЕ 49076:**

Поземлен имот № 999088 – с НТП: За местен път; Трайно предназначение: Територия за транспорт; Вид собственост: Общинска публична;

Обща дължина на проектния оптичен кабел в землището и в урбанизираната територия на Горно Черковище е 4699.32м ,а общия сервитут е 1879.73кв.м.

Във връзка с чл.108 от ЗУТ са изработени план-схеми към Плана за регулация на населените места.

Проекта за парцеларен план е съгласуван с: Изпълнителна агенция “Електронни съобщителни мрежи и информационни системи“ рег.№0094-1515 от 22.052015г; Медия вижън ООД Ст.Загора- писмо от 30.04.2015г.; БТК ЕАД- № 95-т-86/31.03.2015г.

На основание чл.128, ал.1е обнародвано съобщение в Държавен вестник бр.22 от 22.03.2016г и в едномесечния срок не са постъпили възражения. Подробния устройствен план е приет на ОЕСУТ с Решение№22 по Протокол №9 от 12.05.2016г.

ПРОЕКТ ЗА РЕШЕНИЕ:

Общински съвет Казанлък, на основание чл. 21, ал. 1, т.11 от ЗМСМА и чл. 129, ал. 1 и чл.108 от ЗУТ

РЕШИ:

Одобрява ПУП-Парцеларен план на оптична кабелна мрежа, с териториален обхват в следните землища: с.Бузовград и с.Горно Черковище, в полза на „Тракия кабел“ ООД, ЕИК 123727668, представлявано от Бойко Димов Байчев. Оптичния кабел ще преминава през следните поземлени имоти: В землището на **с.Бузовград, ЕКАТТЕ 06848:№ 000048 и № 000128** – „ За местен път“- общинска публична; №000140 – „За селскостопански, горски, ведомствен път“-общинска публична;№000129 – „За друг вид водно течение,водна площ,съоръжение“-държавна частна; Обща дължина на проектния оптичен кабел в землището и в урбанизираната територия на Бузовград е 2514,48м и общ сервитут 1005.78кв.м.

В землището на **с.Горно Черковище, ЕКАТТЕ 49076: № 999088** – „ За местен път“- общинска публична;

Обща дължина на проектния оптичен кабел в землището и в урбанизираната територия на Горно Черковище е 4699.32м ,а общия сервитут е 1879.73кв.м.

Одобрява План-схеми към действащия подробен устройствен план на селата Горно Черковище и Бузовград.

Настоящият акт да се изпрати на Кмета на Община Казанлък и областния управител на област Стара Загора в седем дневен срок от приемането му .

Препис от решението да се изпрати в районна прокуратура Казанлък за преглед по реда на общия надзор и законност.

Настоящият акт може да се обжалва в 30-дневен срок пред Административен съд- Стара Загора.

В 7 дневен срок от приемане на Решението същото да се изпрати за обявяване в ДВ.

АДРЕСАТИ НА АКТА:

Галина Стоянова - Кмет на Община Казанлък,

Бойко Димов Байчев, с постоянен адрес: гр.Стара Загора, ул.“Дунав“ № 8, ет.1, ап.3 /заявител/.

**ДОКЛАДЧИК ПРИ РАЗГЛЕЖДАНЕ НА ЗАСЕДАНИЯ НА КОМИСИИ:
Арх.ГЕОРГИ СТОЕВ, гл.архитект на Община Казанлък**

**ДОКЛАДЧИК ПРИ РАЗГЛЕЖДАНЕ НА ЗАСЕДАНИЕ НА ОБЩИНСКИЯ СЪВЕТ:
ГАЛИНА СТОЯНОВА - Кмет на Община Казанлък**

Предоставям Ви всички материали в електронен вид.

Приложения:

1. Копие от заявление № № 168-1598-1/22.02.2016г
2. Копие - извадка от търговския регистър
3. Съгласувателно писмо № 00094-1515/22.05.2015г. на ИА ЕСМИС
4. Становище от „Медиа Вижън“ООД от 30.04.2015г.
5. Становище № 95-Т-86/31.03.2015г. на „БТК“ ЕАД
5. Предложение за ПУП - парцеларен план и план-схема за обект: „Оптическа кабелна линия с.Бузовград – с.Горно Черковище, община Казанлък“
6. Копие от регистър на засегнатите имоти.

С уважение,

ГАЛИНА СТОЯНОВА
Кмет на Община Казанлък



Съгласували:

арх.Георги Стоев, гл.архитект

инж.Живка Узунчева, н-к отдел

Кольо Байков, ст.юрисконсулт

Изготвил:инж.Добринка Караколева, ст.експерт УСП

З А Я В Л Е Н И Е
за разглеждане на проект на ОЕСУТ

Заявител..... Бойко Яков Байчев
(име, презиме, фамилия)
В качеството на..... управител
(собственик, управител, пълномощник, собственик на фирма и т.н.)
на „Тракция Кабел ООД“..... БУЛСТАТ: 123427668
(юридическо лице/ едноличен търговец)

постоянен адрес/седалище..... бблц. См. Загора, гр. Стара Загора,
ул. Дунав № 8, ет. 1, ап. 3
(община, населено място, жилищен комплекс, вход, етаж, апартамент, улица, номер)
телефон за връзка..... 072/63-64-77

Заявител.....
(име, презиме, фамилия)
В качеството на.....
(собственик, управител, пълномощник, собственик на фирма и т.н.)
на БУЛСТАТ:.....
(юридическо лице/ едноличен търговец)

постоянен адрес/седалище.....
.....
(община, населено място, жилищен комплекс, вход, етаж, апартамент, улица, номер)
телефон за връзка.....

Господин главен архитект ,
Заявявам искането си за разглеждане на проект за ПУП /ПРЗ, ПР, ПЗ, РУП/ на от тук на
кабелна линия с възобуване..... Находящ се в УПИ/ПИ/..... Борис Черкович
кв. по плана на гр./с/.....

Приложения:

1. Заявление за издаване на разрешение за изработване на ПУП
2. Заявление за изменение на ПУП
3. Разрешение за изработване на ПУП
4. Проект за План за регулация /ПР/ – 1 бр. оригинал и 2 бр. цветни копия + цифров модел в cad формат
5. Проект за План за застрояване /ПЗ/ - 3бр. на хартиен носител + цифров модел
6. План схема за В и К
7. План схема за Ел.проект
8. План схема за пътна връзка
9. Квитанция за платена такса

ЗАЯВИТЕЛИ: 1. Байчев
2.

Препис-извлечение!

ОБЩИНСКИ ЕКСПЕРТЕН СЪВЕТ ПО УСТРОЙСТВО НА ТЕРИТОРИЯТА

ПРОТОКОЛ

09

На **12.05.2016** г. на основание Заповед № 17 от 09.01.2014 г., №2495/2014г. №312/13.02.2015 , №153/26.01.2015, №928/07.05.2015г и №81/19.01.2016г. №278/01.03.2016 на Кмета на Община Казанлък и във връзка с извършване на консултативна и експертна дейност по устройство на територията, в съответствие с чл.5, ал.1 и чл.6, ал.1 от ЗУТ, се проведе заседание на Общинския експертен съвет по устройство

МЯСТО НА ПРОВЕЖДАНЕ НА ОЕСУТ – ОБЩИНА КАЗАНЛЪК

10. ПУП-Парцеларен план на оптична кабелна мрежа на територията , преминаващ през землищата на селата Горно Черковище и Бузовград . План-схеми в регулацията на Бузовград и Г.Черковище

ПО ДВАДЕСЕТ И ВТОРА ТОЧКА РЕШЕНИЕ:

Приема ПУП-Парцеларен план на оптична кабелна мрежа на територията, преминаващ през землищата на селата Горно Черковище и Бузовград. План-схеми в регулацията на Бузовград и Г.Черковище

Техн.секретар на ОЕСУТ:
Инж.Добринка Караколева



ОБЩНСКИ СЪВЕТ - КАЗАНЛЪК

Препис!

РЕШЕНИЕ

№ 1417

взето на заседание на Общински съвет - Казанлък,
проведено на 24.09.2015 г., Протокол № 70

Относно: ОС_3834/08.06.2015 - Доклад от Галина Стоянова - Кмет на Община Казанлък с проект за решение относно: 1. Разрешаване изработването на Подробен устройствен план – парцеларен план за елементи на техническата инфраструктура извън границите на урбанизираните територии за обект: „Оптична кабелна линия с. Бузовград - с. Горно Черковище, Община Казанлък“ от начална точка - съществуваща разпределителна касета в урбанизирана територия на с. Бузовград, западно от УПИ XI-615, кв.12 през имоти от КВС на с. Бузовград и КВС на с. Горно Черковище до крайна точка в урбанизирана територия на с. Горно Черковище източно от УПИ VI-777, кв.50; 2. Разрешаване изработването на План- схема за далекосъобщителна мрежа към ПУП – План за регулация на с. Бузовград и с. Горно Черковище, общ. Казанлък; 3. Одобряване на заданието, съставено от Възложителя.

Мотиви: Кметът на общината докладва, че в общинска администрация е постъпило Заявление вх. № 168-1598-3/17.04.2015 г. от Бойко* Димов Байчев в качеството на управител на „Тракия Кабел“ ООД с искане за разрешение за изработване на Подробен устройствен план – парцеларен план за обект: „Оптична кабелна линия с. Бузовград – с. Горно Черковище, Община Казанлък“ от начална точка - съществуваща разпределителна касета в урбанизирана територия на с. Бузовград, западно от УПИ XI-615, кв.12 през имоти от КВС на с. Бузовград и КВС на с. Горно Черковище до крайна точка в урбанизирана територия на с. Горно Черковище източно от УПИ VI-777, кв.50. ПУП – парцеларен план ще се изработи в обхвата на землищата с. Бузовград и с. Горно Черковище, Община Казанлък. План-схемата ще се изработи в границите на част от урбанизираната територия на с. Бузовград и с. Горно Черковище.

Целта на проекта е предоставяне на висококачествени телевизионни и интернет услуги на жителите на с. Горно Черковище и с. Бузовград.

Заданието за изработване на ПУП – ПП е съгласувано с РИОСВ – Стара Загора на основание чл.125, ал.7 от ЗУТ.

Проектното трасе на оптичната кабелна линия е съгласувано с Изпълнителна агенция „Електронни съобщителни мрежи и информационни системи“ /„ИА „ЕСМИС“ /, които имат изградена кабелна инфраструктура, минаваща по същото трасе.

Представено е становище от „Медия вижън“ ООД, Стара Загора и съгласувателно писмо от БТК, които съгласуват без забележки проектното трасе.

Съгласно чл.124а, ал.1 от ЗУТ, за изработването на проект за Подробен устройствен план и придружаващите го план-схеми е необходимо разрешение на Общинския съвет.

Съгласно чл.124б, ал.1 от ЗУТ, Общински съвет одобрява заданието, съставено от Възложителя.

Общински съвет - Казанлък, на основание чл. 21, ал.1, т.11 от ЗМСМА, чл.124а, ал. 1 и ал.5 и чл.124б, ал.1 от ЗУТ и във връзка с чл.108, ал.2 от ЗУТ,

Общински съвет – Казанлък
Решение № 1417/24.09.2015 г.
Страница 1 от 2

6

РЕШИ:

1. Разрешава изработването на Подробен устройствен план – Парцеларен план за елементи на техническата инфраструктура извън границите на урбанизираните територии за обект: „Оптическа кабелна линия с. Бузовград – с. Горно Черковице, Община Казанлък“ от начална точка - съществуваща разпределителна касета в урбанизирана територия на с. Бузовград, западно от УПИ XI-615, кв.12 през имоти от КВС на с. Бузовград и КВС на с. Горно Черковице до крайна точка в урбанизирана територия на с. Горно Черковице източно от УПИ VI-777, кв.50.
2. Разрешава изработването на План-схема за далекосъобщителна мрежа към ПУП – план за регулация на с. Бузовград и с. Горно Черковице.
3. Одобрява заданието, съставено от Възложителя.

Настоящият акт да се изпрати на Областния управител на Област Стара Загора, Кмета на Община Казанлък и Обществения посредник в седемдневен срок от приемането му.

Препис от решението да се изпрати на Районна прокуратура - Казанлък за Преглед по реда на общия надзор за законност.

Настоящият акт може да се върне за ново обсъждане на Общинския съвет по чл. 45, ал. 5, изр. 1 от ЗМСМА в седемдневен срок от получаването му.

Настоящият акт може да се обжалва в 14-дневен срок пред Административен съд – Стара Загора.

Адресат на акта: Кметът на Община Казанлък; „ТРАКИЯ КАБЕЛ“ ООД, БУЛСТАТ 123727668 със седалище и адрес на управление: гр. Стара Загора, ул. „Дунав“ № 8, ет. 1, ап. 3 – *заявител*.

Участвали в гласуване 19 общински съветници, от които „За“ 19.

Вярно с оригинала!
ПРОТОКОЛИСТ:

(Гл. спец. Д. КОЛЕВА)

ПРЕДСЕДАТЕЛ НА ОБС: (п)

(НИКОЛАЙ ЗЛАТАНОВ)

МИНИСТЕРСТВО НА ТРАНСПОРТА,
ИНФОРМАЦИОННИТЕ ТЕХНОЛОГИИ И СЪОБЩЕНИЯТА



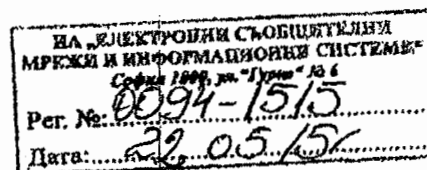
ИЗПЪЛНИТЕЛНА АГЕНЦИЯ
"ЕЛЕКТРОННИ СЪОБЩИТЕЛНИ МРЕЖИ И ИНФОРМАЦИОННИ СИСТЕМИ"

ул. "Ген. Гурко" № 6, София 1000
тел.: (+359 2) 949 2115
факс: (+359 2) 981 8787

mail@esmls.government.bg
www.esmls.government.bg

ДО

Г-Н БОЙКО БАЙЧЕВ
УПРАВИТЕЛ НА „ТРАКИЯ КАБЕЛ“ ООД
УЛ. „ЕВРЕДИКА“ № 5 - ПАРТЕР
ГР. СТАРА ЗАГОРА



СЪГЛАСУВАТЕЛНО ПИСМО

Относно: *Оптична кабелна линия с. Бузовград – с. Горно Черковице, Община Казанлък*

УВАЖАЕМИ ГОСПОДИН БАЙЧЕВ,

В отговор на Ваше писмо с изх. № 0183/11.05.2015 г. (наш рег. №0094-1385/12.05.2015 г.) за съгласуване на проектно трасе за играждане на оптична кабелна линия между селата Бузовград и Горно Черковице, Община Казанлък Ви уведомяваме, че ще бъде засегнат участък от съществуваща подземна оптична кабелна линия Стара Загора – Павел Баня, собственост на Изпълнителна агенция „Електронни съобщителни мрежи и информационни системи“ (ИА ЕСМИС).

Оптичната кабелна линия с направление Стара Загора – Павел Баня е изградена с две защитни HDPE тръби ф40 и оптичен кабел положени в изкоп успоредно на път SZR 1068. Засегнатият участък от трасето отразяваме в приложената към писмото Ви документация със зелена прехъснатата линия и надпис „ОК ИА ЕСМИС“.

Имайки предвид гореизложеното, ИА ЕСМИС съгласува проектното трасе на оптична кабелна линия с. Бузовград – с. Горно Черковице, като с оглед опазване на съществуващата мрежа и съоръжения и запазване условията на експлоатация и ремонт, при изготвяне на техническите и работни проекти е необходимо да се спазят следните изисквания:

- да се извърши точно трасиране и маркиране на кабелното трасе от служители на ИА ЕСМИС, след уведомяване от страна на Изпълнителя на лице за контакт и взаимодействие на агенцията.

- да се предвиди ръчно изпълнение на изкопните работи в местата на сближение и пресичане на съществуващата кабелна линия и в обхвата на нейния сервитут (на 1 м от двете страни на кабела) и в присъствието на представители на ИА ЕСМИС;

- да се вземат предвид изискванията, определени в Наредба № 8/27.07.1999г. за правила и норми за разполагане на технически проводни и съоръжения в населени места, Наредба № 35/30.11.2012 г. за правилата и нормите за проектиране, изграждане и въвеждане в експлоатация на кабелни електронни съобщителни мрежи и прилежащата им инфраструктура и Наредба № 5/23.07.2009 г. за реда и начина за определяне на размера, разположението и специалния режим за упражняване на сервитутите на електронните

- 8 -
У
С

съобщителни мрежи, съоръжения и свързаната с тях инфраструктура, за всички участъци на сближение и пресичане;

- проектите да се предоставят на ИА ЕСМИС за съгласуване.

Представител на ИА ЕСМИС за контакти и взаимодействие при определяне на точното местопреминаване на съобщителните кабелни линии и уточняване на технически въпроси, свързани с проектните решения за опазване и защита на подземната мрежа от повреди и запазване на условията за ремонт и експлоатация е Койо Коев – тел. 042 602771, 0885353309.

Приложение: Парцеларен и трасировъчен план на проектното трасе с отразена засегнатата кабелна инфраструктура на ИА ЕСМИС

С уважение

Атanas
Заместител изпълнителен директор на Изпълнителна агенция
Електронни съобщителни мрежи и информационни системи



МЕДИЯ ВИЖЪН ООД СТАРА ЗАГОРА

До Тракия кабел ООД
гр. Стара Загора
ул. „Дунав“ № 8, ет. 1, ап. 3

СТАНОВИЩЕ

ОТНОСНО: Съгласуване на проектно трасе на обект „Оптическа кабелна линия с. Бузовград – с. Горно Черковище, Община Казанлък“

Възложител: „Тракия кабел“ ООД

Представена документация: Техническо задание, Парцеларен план и Трасировъчен план

След разглеждане на предоставената информация, бе констатирано, че няма пресечни точки между действащото трасе на „МЕДИЯ ВИЖЪН“ ООД : с. Бузовград – гр. Казанлък и ново проектираното: с. Бузовград – с. Горно Черковище.

Съобразно направената констатация:

СЪГЛАСУВА:

без забележки проектно трасе на обект „Оптическа кабелна линия с. Бузовград – с. Горно Черковище, Община Казанлък“

30.04.2015 г.
гр. Стара Загора


Управител:

/ Б. Кърчев



10

9
8



Изх. № 95-Т-86 / 13.03.2015 г.

До
Тракия кабел ООД
гр. Стара Загора

Становище

Относно: Заявление с вх. №26/13.03.2015г. за съгласуване на ПУП-ПП за:

Обект: „ Оптична кабелна линия с. Бузовград – с. Горно Черковище, общ. Казанлък“

УВАЖАЕМИ ГОСПОЖИ И ГОСПОДА,

Българска телекомуникационна компания ЕАД (БТК) съгласува входираната проектна документация без забележки.

За допълнителна информация и координация:

тел: 0878 330 994 – Екатерина Николова

e-mail: ekaterina.nikolova@vivacom.bg

Ръководител група „Строителен режим и специализиран архив на ЕСМ“:



11

10
9

РЕГИСТЪР НА ЗАСЕГНАТИТЕ ОТ ТРАСЕТО ИМОТИ - Оптична кабелна линия с. Бузовград - с. Горно Черковище

речение "Сервитут"

ЕКАТТЕ: 6848 с. Бузовград

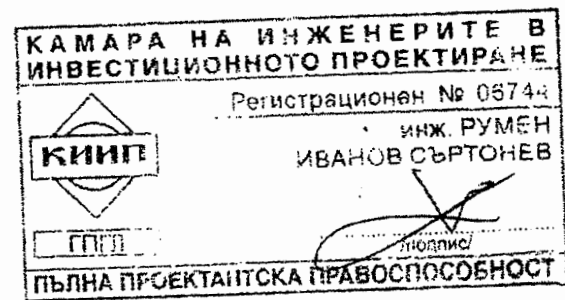
№ на имота	Вид територия	НТП	Категория на земята	Местност	Площ на имота, м ²	Площ с ограничения в ползването, м ²	Дължина провод през имота, м	Вид собственост	Собственик на имота
000048	Територия за транспорт	За местен път	0		7 596.42	369.05	922.65	Общинска публична	ОБЩИНА КАЗАНЛЪК
000128	Територия за транспорт	За местен път	0		5 091.48	297.06	742.64	Общинска публична	ОБЩИНА КАЗАНЛЪК
000129	Води и водни площи	За друг вид водно течение, водна площ, съоръжение	0		10 480.44	3.38	8.44	Държавна частна	"НЕК" ЕАД
000140	Земеделска територия	За селскостопански, горски, ведомствен път	0		6 709.90	9.25	23.13	Общинска публична	ОБЩИНА КАЗАНЛЪК
000354	Урбанизирана територия	За друг вид застрояване	0		885 083.10	327.04	817.62	Съсобственост	С.БУЗОВГРАД
Обща площ на засегнатите имоти:					914 961.34				
Обща площ на сервитута:						1 005.78			
Дължина на трасето:							2 514.48		

ЕКАТТЕ: 49076 с. Горно Черковище

№ на имота	Вид територия	НТП	Категория на земята	Местност	Площ на имота, м ²	Площ с ограничения в ползването, м ²	Дължина провод през имота, м	Вид собственост	Собственик на имота
000001	Урбанизирана територия	За друг вид застрояване	0		1 034 600.58	558.27	1 395.67	Съсобственост	С.ГОРНО ЧЕРКОВИЩЕ
999088	Територия за транспорт	За местен път	0		40 115.30	1 321.46	3 303.65	Общинска публична	ОБЩИНА КАЗАНЛЪК
Обща площ на засегнатите имоти:					1 074 715.88				
Обща площ на сервитута:						1 879.73			
Дължина на трасето:							4 699.32		17

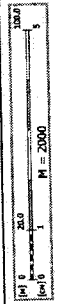
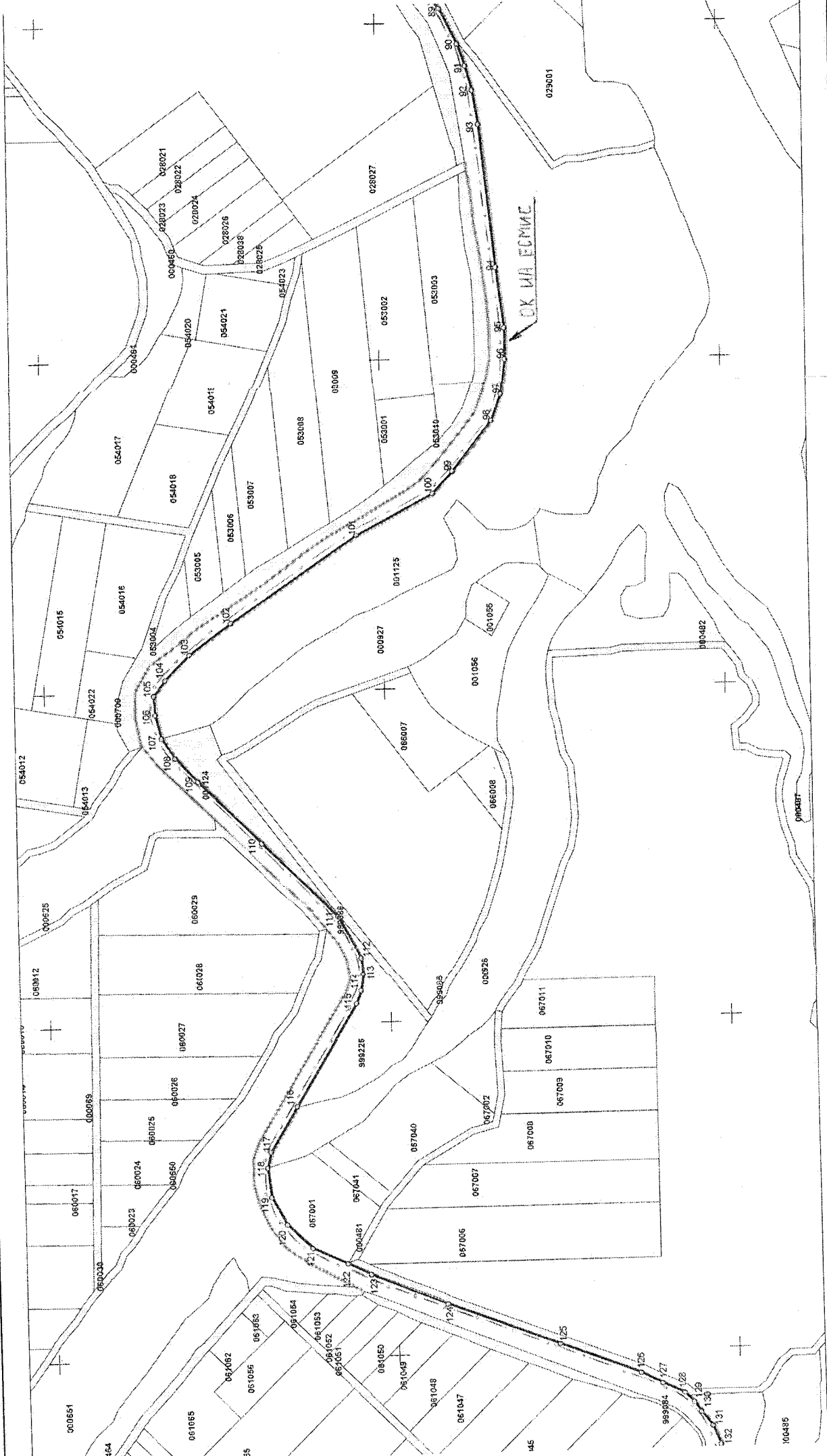
КАТТЕ : 6848 с. Бузовград	914 961.34	1 005.78	2 514.48
КАТТЕ : 49076 с. Горно Черковище	1 074 715.88	1 879.73	4 699.32
Обща площ на засегнатите имоти:	1 989 677.22 м²		
Обща площ на сервитута:		2 885.51 м²	
Дължина на трасето:			7 213.80 м

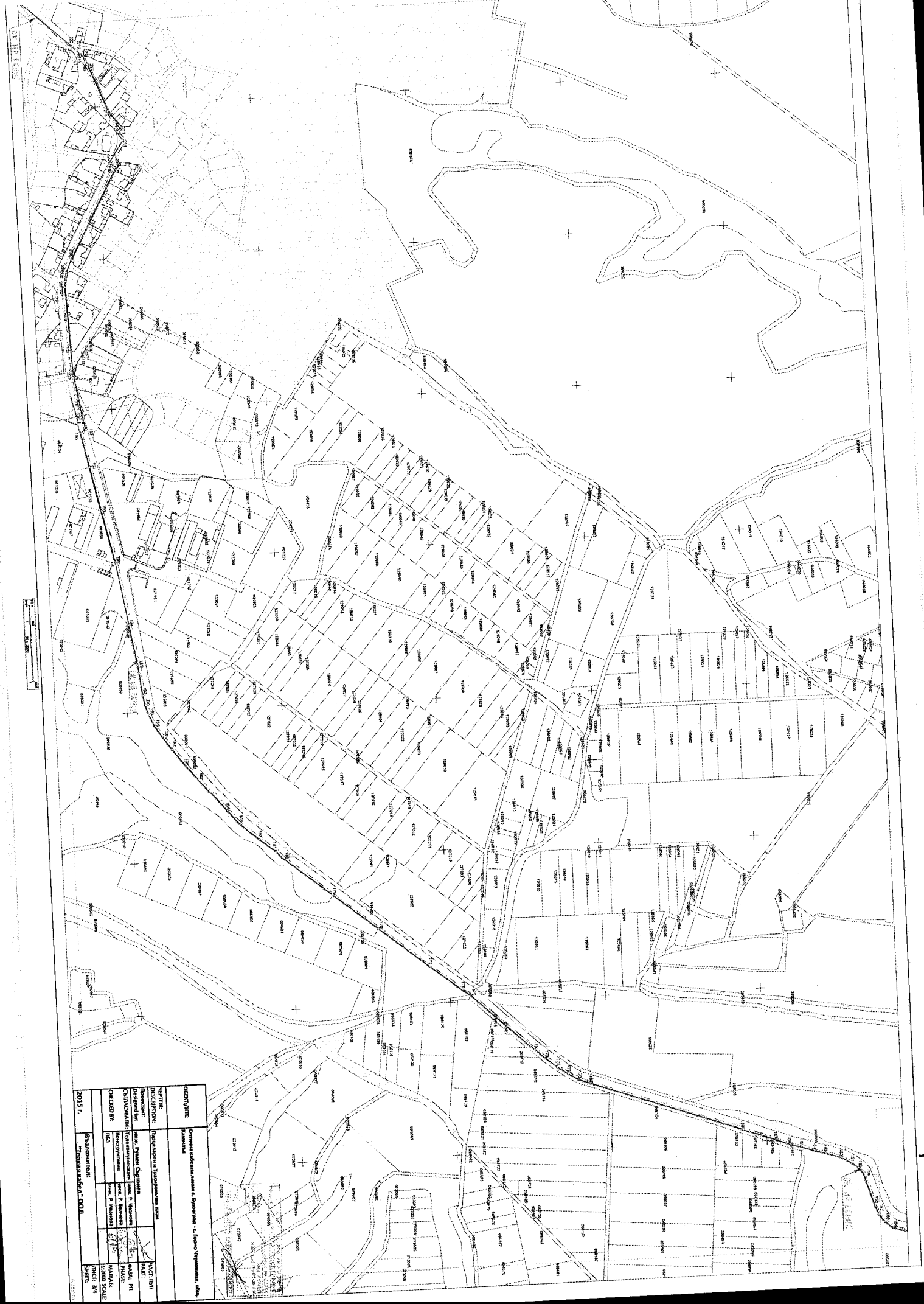
Оярно при ОДЗ за имоти от КДС
в землище Бузовград и Г. Черковище:
Местоположи ОДЗ Казанлък:



18

13





OBJECT/SITE: <small>შენიშნული ნაგებობის მიწის პარცელი, ქ. თბილისი, რაიონი</small> <small>განმარტების დასახელება</small>	
OWNER: <small>საპროექტო-კონსტრუქციო-მშენებლობის</small>	DATE: <small>2015 წ.</small>
DESIGNER: <small>საპროექტო-კონსტრუქციო-მშენებლობის</small>	SCALE: <small>1:500</small>
DESIGNED BY: <small>საპროექტო-კონსტრუქციო-მშენებლობის</small>	CHECKED BY: <small>საპროექტო-კონსტრუქციო-მშენებლობის</small>
APPROVED BY: <small>საპროექტო-კონსტრუქციო-მშენებლობის</small>	DATE: <small>2015 წ.</small>

с. ГОРНО ЧЕРКОВИЩЕ

ОК НА ЕЦУИЦ

