


## ОБЩИНА КАЗАНЛЪК



ДО  
ОБЩИНСКИ СЪВЕТ –КАЗАНЛЪК

ДОКЛАД  
от ГАЛИНА СТОЯНОВА - Кмет на Община Казанлък

по чл.93 от Правилника за организацията и дейността на Общинския съвет Казанлък

### ОТНОСНО:

1. Даване на разрешение за възлагане изработката на подробен устройствен план – парцеларен план на подземен електропровод за „кабелна линия ниско напрежение-обект ИМГС „Бузлуджа“ през поземлени имоти №000667 и №000669 в землище гр.Крън ЕКАТТЕ:40292
2. Одобряване на заданието, съставено от Възложителя.

### УВАЖАЕМИ ГОСПОДИН ПРЕДСЕДАТЕЛ,

Моля, по внесен от мен доклад Общински съвет да се произнесе на следващото си заседание.

### МОТИВИ:

В общинска администрация са постъпили заявления вх.№136-01-22 от 23.02.2017г. от **ЕВН България Електроразпределение ЕАД**; с искане за издаване на разрешение за изработване на подробен устройствен план – парцеларен план за подземен електропровод в землището на гр.Крън, през №000667 и №000669 с начин на трайно ползване“ друг вид дървопроизводителна гора“-частна държавна собственост.

Приложено е Решение №ИАГ-31686/28.10.2016г-на „Изпълнителна Агенция по горите“ за предварително съгласие за учредяване на сервитут в полза на „ЕВН България Електроразпределение“ ЕАД, върху поземлени имоти в горска територия, частна държавна собственост във връзка с бъдещо изграждане на на подземен електропровод на обект ИМГС „Бузлуджа“.

На основание чл.125, ал.7 от ЗУТ, заданието за изработване на ПУП е съгласувано с РИОСВ–Стара Загора-КОС- 01-5983 от 09.11.2016г.

Съгласно чл.124а, ал.1 от ЗУТ, за изработването на проект за подробен устройствен план на поземлени имоти извън границите на урбанизираните територии е необходимо съгласието на Общински съвет.

Съгласно чл.124б, ал.1 от ЗУТ Общински съвет одобрява заданието, съставено от Възложителя по чл.124а, ал.7 от ЗУТ.

### ПРОЕКТ ЗА РЕШЕНИЕ:

Общински съвет Казанлък, на основание чл.21, ал.1,т.8 и т.11 от ЗМСМА, чл.124а, ал.1 и чл.124б, ал.1 във връзка с чл.108 от ЗУТ

### РЕШИ:

1. Дава разрешение за възлагане изработката на подробен устройствен план – парцеларен план на подземен електропровод за „кабелна линия ниско напрежение-обект ИМГС „Бузлуджа“ през поземлени имоти №000667 и №000669 в землище

гр.Крън ЕКАТТЕ:40292 с приблизителна дължина 135 м и приблизителен сервитут 216 кв.м

2. Одобрява заданието, съставено от Възложителя.

**АДРЕСАТИ НА АКТА:**

**ГАЛИНА СТОЯНОВА - Кмет на Община Казанлък**

**ЕВН България Електроразпределение ЕАД - в качеството си на възложители**

**ДОКЛАДЧИК ПРИ РАЗГЛЕЖДАНЕ НА ЗАСЕДАНИЯ НА КОМИСИИ:**

**арх. ГЕОРГИ СТОЕВ – главен архитект на Община Казанлък**

**ДОКЛАДЧИК ПРИ РАЗГЛЕЖДАНЕ НА ЗАСЕДАНИЕ НА ОБЩНСКИЯ СЪВЕТ:**

**ГАЛИНА СТОЯНОВА - Кмет на Община Казанлък**

Предоставям Ви всички материали в електронен вид.

*Настоящият акт да се изпрати на Кмета на Община Казанлък и областния управител на област Стара Загора в седем дневен срок от приемането му.*

*Препис от решението да се изпрати в районна прокуратура Казанлък за преглед по реда на общия надзор и законност.*

**Приложения:**

1. Копие от заявления вх.№136-01-22 от 23.02.2017г;
2. Копие от Скици -2 бр.;
3. Техническо задание за ПУП-Парцеларен план от възложителите /обяснителна записка към парцеларен план/;
4. Регистър на засегнатите имоти;
5. Предложение за парцеларен план за землището на Крън, Община Казанлък;
6. Копие от становище на РИОСВ – Стара Загора;
7. Копие на пълномощни 2 бр.;
8. Копие на Решение №ИАГ-31686/28.10.2016г на „Изпълнителна Агенция по горите“.

С уважение,

**ГАЛИНА СТОЯНОВА**  
Кмет на Община Казанлък



Съгласували:

арх.Георги Стоев, гл.архитект  
инж.Живка Узунчева, н-к отдел  
Пламена Славенска, юрисконсулт  
Изготвил:инж.Добринка Караколева, ст.експерт

### ЗАЯВЛЕНИЕ

за издаване на разрешение за изработване на  
подробен устройствен план по реда на чл. 124а, ал. 1 и 2 от ЗУТ

От: 1. Георги Ангелитров Карапалков  
(име, презиме, фамилия)

В качеството на представител  
(собственик, управител, пълномощник, собственик на фирма и т.н)

на ЕВН България ЕР "ЕАН" БУЛСТАТ BG 115552190  
(юридическо лице/ едноличен търговец)

2. ....  
(име, презиме, фамилия)

В качеството на .....  
(собственик, управител, пълномощник, собственик на фирма и т.н)

на ..... БУЛСТАТ .....  
(юридическо лице/ едноличен търговец)

постоянен адрес/седалище гр. Пловдив за хр. г. Атанас № 37  
(община, населено място, жилищен комплекс, вход, етаж, апартамент, улица, номер)

телефон за връзка 0882834358

Желая да ми/ни/ бъде издадено разрешение за изработване на подробен устройствен план – план за регулация и застрояване /план за регулация, план за застрояване/ работен устройствен план, парцеларен план за елементите на техническата инфраструктура извън границите на урбанизираните територии/ в обхват поземлени имоти: ... 667, 669 .....

..... кв. ....  
местност ....., по плана на /в землището гр./ гр. Пловдив .....

**Приложения:**

1. Документ за собственост – копие .....
2. Задание на основание чл. 124, ал. 7 и чл. 125, ал. 1 и 2 от ЗУТ: обосновава необходимостта от изработването на плана – какво ще се проектира, териториален обхват, идеен проект или схема на обекта.
3. Скица на имота № ..... /..... г.

ЗАЯВИТЕЛИ: 1. Георги Ангелитров Карапалков 3  
2. ....

Срок - 30 дни

Такса: 30 лв.

# С К И Ц А

стр. 1 от 1

№ КОЗ280/13.10.2016 г.

М 1:1000

на ипот с номер 000669 в землището на гр. КРЪН с ЕКАТТЕ 40292, общ. КАЗАНЛЪК.

Ипотът е собственост на:

1. МЗГ-ДА, Рег. номер ГОИ994, гр. КРЪН,

Документ: Молба по чл. 26 от Наредба 49 № 43 от 09.01.2009 г.

Площ на ипота: 0.195 дка. Начин на трайно ползване: Залесена терит.

Вид собственост: Държавна частна

Ипота попада в:

Отдел/подотдел	Площ	Вид на горите или вид на подотдела
138/6	0.195 дка	шосе

Ипотът се намира в местността "

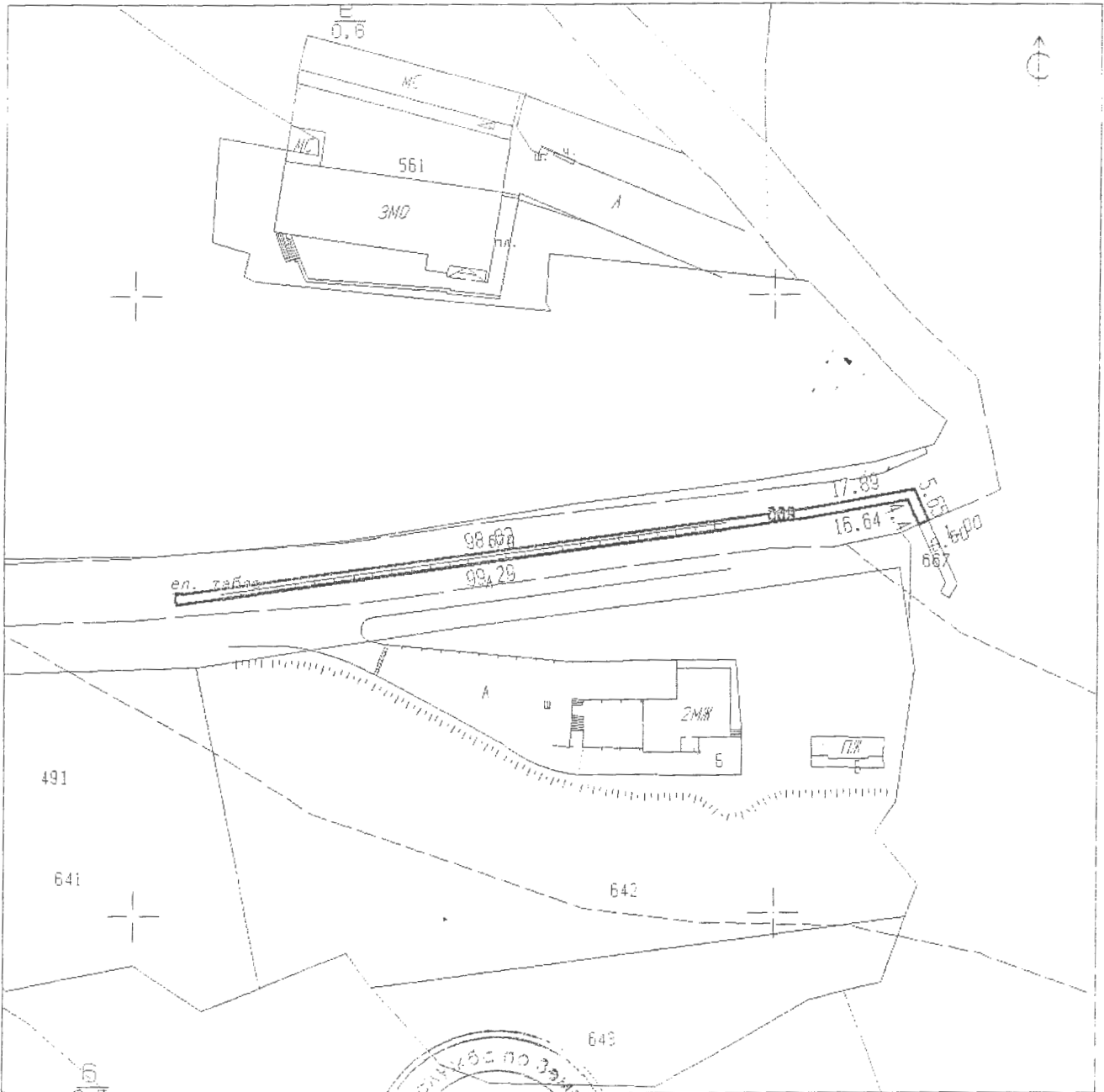
" при граници и съседни:

№ 000670, Залесена терит.

на МЗГ-ДА

№ 000667, Залесена терит.

на МЗГ-ДА



Скицата съдържа 1 стр. и има срок на валидност 6 месеца

Изработил:

МАЛИНА СТОЯНОВА

Дата: 13.10.2016 г. Заверил:

Младши експерт

КАТЯ СТОЯНОВА

Печат

НАЧАЛНИК на Общинска служба по земеделие

4

С К И Ц А

№ К03279/13.10.2016 г.  
М 1:500

на илюст с номер 000667 в землището на гр. КРЪН с ЕКАТТЕ 40292, общ. КАЗАНБАК.

Илюстът е собственост на:

1. МЗГ-ДА, Рег. номер ГОЙ994, гр. КРЪН.

Документ: Молба по чл. 26 от Наредба 49 № 43 от 09.01.2009 г.

Площ на илюста: 0.021 дка. Начин на трайно ползване: Залесена терит.

Вид собственост: Държавна частна

Илюста попада в:

Отдел/подотдел	Площ	Вид на горите или вид на подотдела
138/г	0.021 дка	широколиствена гора

Илюстът се намира в местността "

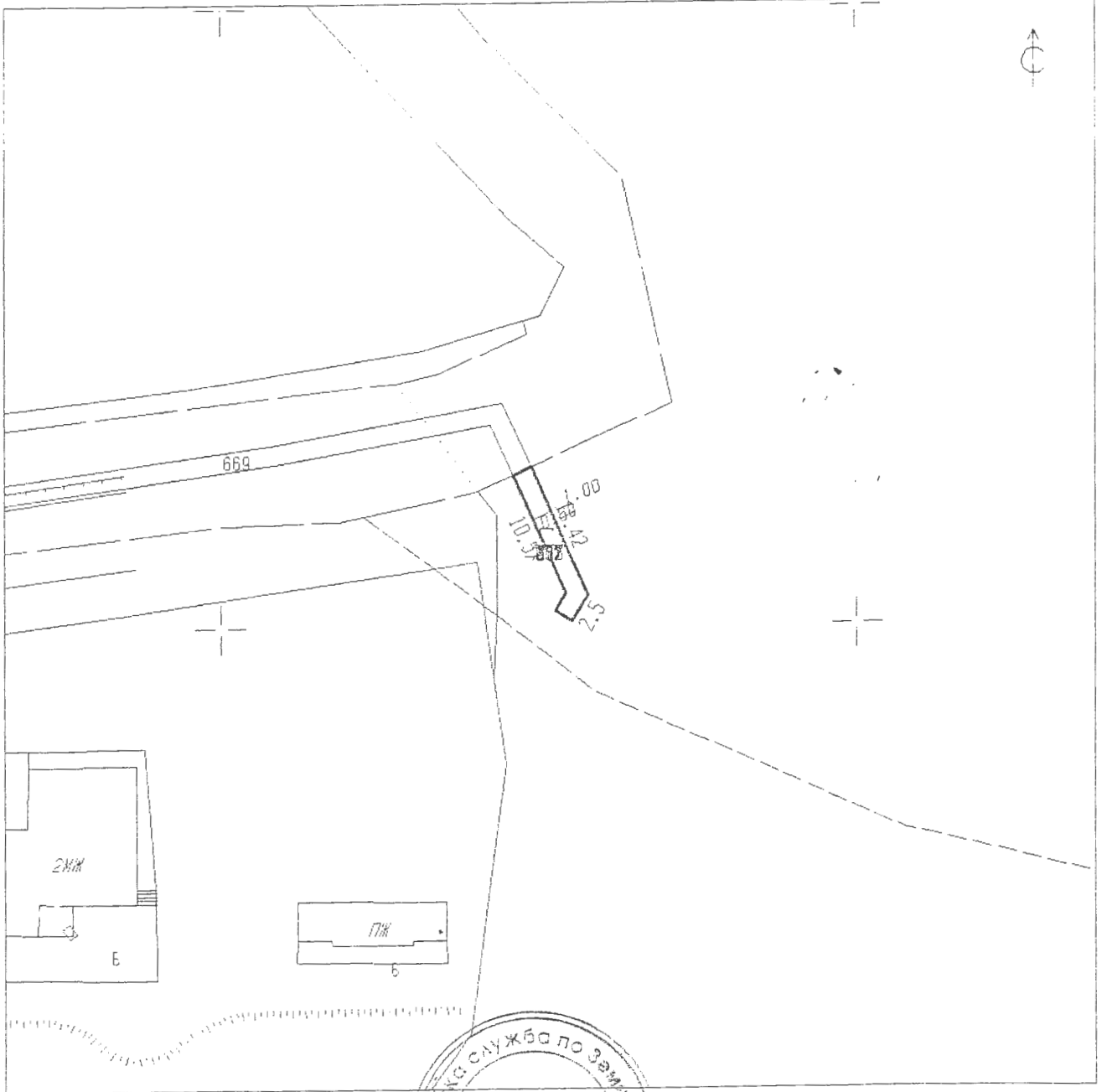
при граници и съседни:

№ 000668, Залесена терит.

на МЗГ-ДА

№ 000669, Залесена терит.

на МЗГ-ДА




Скицата съдържа 1 стр. и има срок на валидност

Изработил:

Дата: 20 г. Заведнал:

Печат



5

## ЗАДАНИЕ

ЗА ПРОЕКТИРАНЕ НА ПУП-ПАРЦЕЛАРЕН ПЛАН  
За ПИ 0.667 и ПИ 0.669,  
Землище на гр. Крън, ЕКАТТЕ 40292, Община Казанлък,  
съгласно чл.125 на основание чл.124а от ЗУТ

### 1.ЦЕЛ И ЗАДАЧИ НА ПРОЕКТА.

НЕОБХОДИМО Е С ПРОЕКТА ЗА ПУП-ПАРЦЕЛАРЕН ПЛАН ДА СЕ ПРЕДВИДИ ТРАСЕ НА ПОДЗЕМНА КАБЕЛНА ЕЛ.ПРОВОДНА ЛИНИЯ НИСКО НАПРЕЖЕНИЕ ПОЛОЖЕН ПО ПОЗЕМЛЕНИ ИМОТИ: ПИ 0.667 и ПИ 0.669 ОТ КАРТА НА ВЪЗСТАНОВЕНА СОБСТВЕНОСТ НА гр. Крън /ЕКАТТЕ 40292/, ОБЩИНА „КАЗАНЛЪК“, ОБЛАСТ СТАРА ЗАГОРА, НА ОСНОВАНИЕ ЧЛ.124, АЛ.1 ОТ ЗУТ

### 2.ИЗХОДНИ ДАННИ

ПРИ ПРОЕКТИРАНЕТО НА ПУП-ПП ДА СЕ ИЗПОЛЗВАТ СЛЕДНИТЕ ИЗХОДНИ ДАННИ:  
-АКТУАЛНИ ДАННИ В ЦИФРОВ ВИД ОТ КАРТАТА НА ВЪЗСТАНОВЕНА СОБСТВЕНОСТ ЗА ЗЕМЛИЩЕТО НА ГР.КРЪН, ОБЩ.КАЗАНЛЪК, ОБЛ.СТАРА ЗАГОРА ЗАКУПЕНИ ОТ МИНИСТЕРСТВО НА ЗЕМЕДЕЛИЕТО И ХРАНИТЕ СЪГЛАСНО ДОГОВОР № РД 50-66/24.03.2015г.

### 3.ОБЕМ И СЪДЪРЖАНИЕ

ПРОЕКТЪТ СЪДЪРЖА:

- ТЕКСТОВИ МАТЕРИАЛИ – ОБЯСНИТЕЛНА ЗАПИСКА, РЕГИСТРИ НА ЗАСЕГНАТИТЕ ИМОТИ, БАЛАНСИ НА ПЛОЩИТЕ
- ГРАФИЧНИ МАТЕРИАЛИ – СКИЦА ПРЕДЛОЖЕНИЕ ЗА РАЗРАБОТКА НА ПУП М1:1000

ОБЕМЪТ И СЪДЪРЖАНИЕТО НА ИЗРАБОТВАНИЯТ ПУП ДА СА В СЪОТВЕТСТВИЕ С ИЗИСКВАНИЯТА НА НАРЕДБА №8 ЗА ОБЕМ И СЪДЪРЖАНИЕТО НА УСТРОЙСТВЕНИТЕ ПЛАНОВЕ

**ВЪЗЛОЖИТЕЛ:“ЕВН БЪЛГАРИЯ ЕЛЕКТРОРАЗПРЕДЕЛЕНИЕ”ЕАД ГР.ПЛОВДИВ УЛ.“ХРИСТО Г.ДАНОВ” 37 И.Н.115552190**


Възложител:



Регистър на недвижимите имоти засегнати от трасето на нов кабел НН  
 гр. Крън, ЕКАТТЕ 40292, община Казанлък, област Стара Загора март 2017г.

Идентиф	Нов	Площ в кв.м	Дължина на трасето през имот	Площ на сервитут на нов кабел	Трайно предназначение	Начин на трайно ползване	Категория	Данни за собственици и носители на			Вид собственост
								Име, презиме, фамилия, наименование	ЕГН БУЛСТА Т	Вид на правото	
0.667		21	12,9	21,0	Горска територия	Друг вид дървопроизводителна гора		МЗГ-ДЛ		Собственост	Държавна частна
0.669		5763	121,9	194,8	Горска територия	Друг вид дървопроизводителна гора		МЗГ-ДЛ		Собственост	Държавна частна

124,5 125,8

Регистър на недвижимите имоти засегнати от трасето на нов кабел НН  
 гр. Крън, ЕКАТТЕ 40292, община Казанлък, област Стара Загора март 2017г.  
 Директор:   
 М.П.

2



РЕПУБЛИКА БЪЛГАРИЯ  
Министерство на околната среда и водите

Регионална инспекция по околната среда и водите - Стара Загора

Изм. № КОС-01-5983  
гр. Стара Загора, .....2016 г.

ДО  
„ЕВН БЪЛГАРИЯ ЕЛЕКТРОРАЗПРЕДЕЛЕНИЕ“ ЕАД,  
УЛ. "ХР. Г. ДАНОВ" № 37  
ГР. ПЛОВДИВ

Относно: Уведомление за инвестиционно предложение за "Изграждане на кабелна линия – ниско напрежение" в имоти с №№ 000667 и 000669 в землището на гр.Крън, общ.Казанлък"

Инвестиционното предложение (ИП) за "Изграждане на кабелна линия – ниско напрежение" в имоти с №№ 000667 и 000669 в землището на гр.Крън, общ.Казанлък", съгласно внесеното от Вас уведомление с вх. №5983/03.11.2016г. в РИОСВ – Стара Загора, не може да бъде отнесено към някоя от позициите на Приложения № 1 и № 2 на Закона за опазване на околната среда (ЗООС) и не подлежи на регламентираните по реда на глава шеста от него процедури по оценка на въздействието върху околната среда (ОВОС) или екологична оценка (ЕО). За реализацията му не е необходимо мотивирано решение за преценка необходимостта от ОВОС или решение по оценка на въздействието върху околната среда.

Подаденото уведомление попада в обхвата на чл. 2, ал. 2 от Наредбата за условията и реда за извършване на оценка за съвместимостта на планове, програми, проекти и инвестиционни предложения с предмета и целите на опазване на защитените зони /Наредбата за ОС/, (ДВ,бр.73/2007г.) и може да бъде прието като уведомление по приложение №1 към чл.10, ал.1 от същата.

В тази връзка Ви уведомявам за следното:

1. ИП включва изграждане на кабелна линия – ниско напрежение в имоти с №№ 000667 и 000669 в землището на гр.Крън, общ.Казанлък, с цел захранване на станция на ГУСВ.
2. Кабелния електропровод ще бъде изпълнен подземно. Засегнатата площ от кабелната линия е 0,216 дка с дължина около 134 метра.
3. Имотите предмет на ИП не попадат в границите на защитени територии, по смисъла на Закона за защитените територии (ЗЗТ).
4. Имотите предмет на ИП попадат в границите на защитени зони от мрежата „Натура 2000“ BG002128 "Централен Балкан - буфер" за опазване на дивите птици, обявена със заповед РД-321/04.04.2013г. (ДВ бр.46/2013г.) на МОСВ и BG0001493 "Централен Балкан - буфер" приета с РМС №802/04.12.2007г. (ДВ бр.107/2007г.), която към настоящия момент няма заповед за обявяване.

8





5. Извършената проверка по смисъла на чл.12, ал.2 от Наредбата установи, че инвестиционното предложение е допустимо спрямо режимите на защитена зона BG0002128 "Централен Балкан - буфер" за опазване на дивите птици, обявена със заповед РД-321/04.04.2013г. (ДВ бр.46/2013г.) на МОСВ.
6. Реализирането на инвестиционното предложение не е свързано с необходимост от изграждане на нови пътници - ще се използват съществуващите такива.
7. Въз основа на характеристиките и местоположението на инвестиционното предложение, не се очаква фрагментиране на природните местообитания и местообитанията на видовете животни предмет на опазване в защитените зони.

С оглед гореизложеното, отчитайки местоположението и характера на ИП при реализацията му няма вероятност от отрицателно въздействие върху защитени зони BG0002128 "Централен Балкан - буфер" и BG0001493 "Централен Балкан - буфер" от мрежата "Натура 2000".

В тази връзка и на основание чл. 2, ал. 2 от Наредбата за ОС Ви уведомявам, че преценката на компетентния орган за така заявеното ИП за "Изграждане на кабелна линия – ниско напрежение" в имоти с №№ 000667 и 000669 в землището на гр.Крѝн, общ.Казанлък" е, че не е необходимо провеждане на процедура по реда на Глава втора от Наредбата за ОС.

Настоящото се отнася само за заявените параметри на ИП и не отменя необходимостта от получаване на съгласувания или разрешителни, предвидени в други закони и подзаконовни нормативни актове.

При всички случаи на промяна в параметрите ИП или на някои от обстоятелствата, при които е изготвено настоящото писмо, възложителят е длъжен да уведоми незабавно РИОСВ - Стара Загора за промените.

Д-Р ПЕТЯ ПАПАЗОВА  
Директор на РИОСВ – Стара Загора



5. Представителство пред ДНСК/ РДНСК като извършва необходимите изискуеми от закона действия като представител – член на държавни приемателни комисии за строежи, при изграждането на които дружеството е възложител;

Упълномощеното лице има право да възлага писмено на сътрудници в КЕЦ Казанлък да извършват действията, посочени в т.1-5 по-горе.

## II. Представителство пред съд/ органи на досъдебното производство

Да представлява дружеството пред съда и органите на досъдебното производство, в чийто район на компетентност попада територията на ръководения от упълномощеното лице КЕЦ, като извършва всякакви действия в тази връзка, включително и:

1. изготвя, подписва, подава и получава всички и всякакви документи;
2. да се запознават с делата и да правят необходимите извлечения;
3. да представят доказателства;
4. да участват в наказателното производство;
5. да правят искания, бележки и възражения;
6. да присъстват на всички действия по разследване на престъпления;
7. да оказват съдействие на органите на съда и на досъдебното производство при събиране и проверяване на доказателства.

Горепосочените действия са примерни и изброяването не е изчерпателно, упълномощаването следва да се тълкува разширително по отношение на правата на упълномощеното лице.

Упълномощеното лице има право да възлага писмено на сътрудници в КЕЦ Казанлък да извършват действията, посочени в т.1-7 по-горе.

## III. Представителство при сключване на договори


1. Да представлява „ЕВН България Електроразпределение“ ЕАД, като подписва, само заедно с упълномощен ръководител на Група 1 при КЕЦ Казанлък, от името и за сметка на дружеството следните документи, свързани с дейността на ръководения от упълномощеното лице КЕЦ Казанлък:

1.1. Предварителни договори за присъединяване и Договори за присъединяване на потребители на ниско напрежение до 50 кВ;

1.2. Предварителни договори за присъединяване и Договори за присъединяване на потребители на ниско напрежение над 50 кВ и средно напрежение, след съгласуване от „Мрежов инженеринг – електричество“;


1.3. Договори за присъединяване по чл.21, ал.5 от Наредба №6 за присъединяване на производители и потребители на електрическа енергия към преносната и разпределителните електрически мрежи, след съгласуване от „Мрежов инженеринг – електричество“;


1.4. Становища за условията и начина за присъединяване на електрическа централа към електроразпределителната мрежа, Предварителни договори за присъединяване и Договори за присъединяване на производители, след съгласуване от „Мрежов инженеринг – електри-



Правата по настоящото пълномощно следва да се тълкуват разширително по отношение на правата на упълномощеното лице.

УПЪЛНОМОЩИТЕЛИ:

  
/Костадин Величков/

  
/Гочо Чемширов/

На 30.04.2015 г. Негелка Хаджиставрева-Стойкова  
нотариус в района на Пловдивски районен съд  
рег. № 229 на Нотариалната камера, удостоверявам  
подписите на рху този документ, потвърдени от:  
Гочо Чемширов  
Е.И. № 23583268 Зап. № 100 в. С. № 100  
Костадин Величков  
Е.И. № 6910681 Зап. № 100 в. С. № 100  
Рег. № 100 Събрана такса: 24.00 лв.  
Нотариус:



На 30.04.2015 г. Негелка Хаджиставрева-Стойкова  
нотариус в района на Пловдивски районен съд  
рег. № 229 на Нотариалната камера, удостоверявам  
съдържанието на този документ, удостоверявам ги от  
Гочо Чемширов  
с местожителство гр. Сливница, Запад  
Рег. № 100 в. С. № 100  
Събрана такса: 19.00 лв.  
Нотариус:





МИНИСТЕРСТВО НА ЗЕМЕДЕЛИЕТО И ХРАНИТЕ  
ИЗПЪЛНИТЕЛНА АГЕНЦИЯ ПО ГОРИТЕ

София, бул. „Христо Ботев“ № 55, тел. централа 98511, факс 981 37 36

**РЕШЕНИЕ**

№ 11.06.31686/28.10.16,

**за предварително съгласуване за учредяване на сервитут върху поземлени имоти  
в горски територии – частна държавна собственост**

На основание чл. 62, ал. 4, във връзка с чл. 61, ал. 1, т. 1 и ал. 3, т. 3 от Закона за горите и искане, постъпило в Изпълнителна агенция по горите с рег. индекс ИАГ-41477/26.11.2015 г., въз основа на представените документи

от **„ЕВН БЪЛГАРИЯ ЕЛЕКТРОРАЗПРЕДЕЛЕНИЕ“** ЕАД, ЕИК 115552190, със седалище и адрес на управление: гр. Пловдив 4000, община Пловдив, област Пловдив, ул. „Христо Г. Данов“ № 37, представлявано от Роналд Брехелмахер, Гочо Димитров Чемширов и Костадин Петров Величков,

**с инвестиционно намерение:** изграждане и обслужване на подземен електропровод на обект ИМГС „Бузлуджа“

**и местоположение:** поземлени имоти в горски територии – частна държавна собственост с номера, както следва:

1. **000667** в землището на гр. Крън с ЕКАТТЕ 40292, общ. Казанлък, площ на имота 0,021 дка, в отдел 138, подотдел „г“, съгласно скица № K03279/13.10.2016 г., издадена от Общинска служба по земеделие – Казанлък. **Площта на сервитута в размер на 0,021 дка съответства на площта на поземлен имот с номер 000667.** Имотът попада в част от отдел **138**, подотдел „б“, по Лесоустройствен проект от 2012 г. на Териториално поделение „Държавно горско стопанство Казанлък“.

Поземленият имот е **частна държавна собственост**, съгласно удостоверение с изх. № 1455<sup>А</sup>/13.10.2016 г., издадено от Общинска служба по земеделие – Казанлък. **15**

2. **000669** в землището на гр. Крън с ЕКАТТЕ 40292, общ. Казанлък, площ на имота 0,195 дка, в отдел 138, подотдел „б“, съгласно скица № K03280/13.10.2016 г., издадена от Общинска служба по земеделие – Казанлък. **Площта на сервитута в размер на 0,195 дка съответства на площта на поземлен имот с номер 000669.** Имотът попада в част от отдел **138**, подотдел „2“, по Лесоустройствен проект от 2012 г. на Териториално поделение „Държавно горско стопанство Казанлък“.

Поземленият имот е **частна държавна собственост**, съгласно удостоверение с изх. № 1455/13.10.2016 г., издадено от Общинска служба по земеделие – Казанлък.

## **РЕШИХ:**

**Давам предварително съгласие за учредяване на сервитут**, в полза на „ЕВН БЪЛГАРИЯ ЕЛЕКТРОРАЗПРЕДЕЛЕНИЕ“ ЕАД, върху поземлени имоти в горски територии – частна държавна собственост, с обща площ на имотите **0,216 дка** (двеста и шестнадесет квадратни метра), за изграждане и обслужване на подземен електропровод на обект ИМГС „Бузлуджа“.

Настоящото решение да послужи за одобряване на подробен устройствен план – парцеларен план (ПУП-ПП), при условие, че основните кадастрални данни за територията, заета от проекта, съответстват на тези по приложените скици на поземлени имоти с номера 000667 и 000669 в землището на гр. Крън с ЕКАТТЕ 40292, общ. Казанлък.

## **МОТИВИ:**

С рег. индекс ИАГ-41477/26.11.2015 г. в Изпълнителна агенция по горите е постъпило искане за предварително съгласуване за учредяване на сервитут върху поземлени имоти в горски територии – частна държавна собственост, в района на дейност на Териториално поделение „Държавно горско стопанство Казанлък“ към ДП „Югоизточно държавно предприятие“ – Сливен.

На основание чл. 61, ал. 1, т. 1 от Закона за горите за изграждане и обслужване на подземен електропровод на обект ИМГС „Бузлуджа“ върху поземлени имоти в горски територии – частна държавна собственост, се изисква учредяване на сервитут.

Към искането са приложени всички изискуеми документи по реда на чл. 62, ал. 3 от Закона за горите.

Съгласно становище на Териториално поделение „Държавно горско стопанство Казанлък“ с изх. № РД-09-248/03.06.2016 г. горската територия е частна държавна собственост. Инвестиционното намерение няма да възпрепятства изпълнението на функциите на горските територии. Не предстои прекатегоризиране на имота. Няма друг заявител, който да е проявил инвестиционни намерения към поземлените имоти. В имотите не се извършват теренни проучвания за археологически ценности. Няма опасност от възникване на ерозия. В имотите няма наличие на сгради или други съоръжения, както и наличие на инфраструктурни обекти. Инвестиционното намерение няма да попречи на горкостопанската и ловностопанската дейност в района. Имотите не се ползват като парк и не попадат в близост да населено място. Няма опасност от вреда върху извори и

подземни водни обекти. Директорът на Териториално поделение „Държавно горско стопанство Казанлък“ изразява положително становище относно учредяването на сервитут.

Към заявлението по образец за учредяване на сервитут върху поземлени имоти в горски територии – частна държавна собственост, следва да се приложат документите по реда на чл. 63, ал. 2, т. 1-4 от Закона за горите, платена такса съгласно „Тарифа за таксите, които се събират в системата на Изпълнителна агенция по горите по Закона за горите и по Закона за държавните такси“ и скица на господстващия поземлен имот.

Всяко приложение към заявлението трябва да представлява официален документ, издаден от длъжностно лице в кръга на службата му по установените форми и ред.

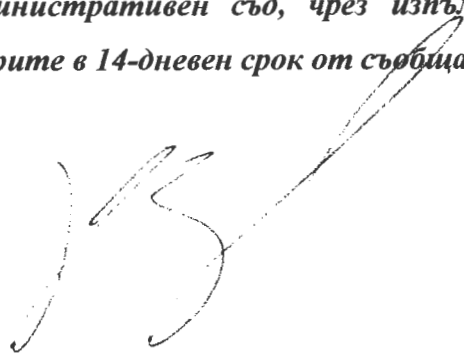
*Решението да се съобщи на заявителя и копие от него да се изпрати на директора на Регионална дирекция по горите – Стара Загора и на директора на Териториално поделение „Държавно горско стопанство Казанлък“.*

*Решението да се съобщи и чрез поставяне на таблото за обявления в Териториално поделение „Държавно горско стопанство Казанлък“ в тридневен срок от получаването му, при спазване на Закона за защита на личните данни.*

*Решението може да бъде обжалвано по реда на Административнопроцесуалния кодекс, пред министъра на земеделието и храните или пред съответния административен съд, чрез изпълнителния директор на Изпълнителна агенция по горите в 14-дневен срок от съобщаването му.*

**ИНЖ. ТОНИ КРЪСТЕВ**

*Изпълнителен директор*



*11/11/19 Кр. Кр. Кр. Кр.*

*11/11*

*27/10/16*

*14*

