
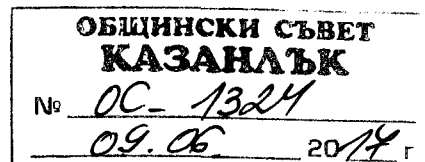


# ОБЩИНА КАЗАНЛЪК



09.06. 61-01-227  
17

ДО  
Г-Н НИКОЛАЙ ЗЛАТАНОВ  
ПРЕДСЕДАТЕЛ  
НА ОБЩИНСКИ СЪВЕТ-КАЗАНЛЪК



## ДОКЛАД

по чл.93 от Правилника за организацията и дейността на Общинския съвет  
от Галина Георгиева Стоянова, Кмет на Община Казанлък,

**ОТНОСНО:** Определяне на пазарна цена при разпореждане с имот, общинска собственост

### УВАЖАЕМИ ГОСПОДИН ЗЛАТАНОВ,

Моля по внесения от мен доклад Общинския съвет да се произнесе на следващо заседание.

**МОТИВИ:** В Общинска администрация е постъпило заявление с вх. №94-И-2259-3/ 29.03.2017 г. от Иванка Вълкова Шопова, за доброволно прилагане на действащ подробен устройствен план за урегулиран поземлен имот (УПИ) V-276 в кв. 68 село Енина по ПУП, одобрен със Заповед №864/1970 година. Иванка Вълкова Шопова и Николай Георгиев Капаров са собственици на имот 27499.501.276 по Кадастрална карта и регистри на село Енина, съгласно нотариален акт, вписан в Служба по вписванията гр. Казанлък с вх. рег. №8165/ 11.10.2016 г, акт №69, т. 26, д. №5319. При урегулирането му в поземлен имот с режим на застрояване - УПИ V-276 в кв. 68 село Енина към него се придава общинска земя с площ 16 кв. м.

За да бъде приложен този план е необходимо да бъде сключен договор за прехвърляне на собствеността на придаваемата реална част, която по представената скица-проект №15-228189-17.05.2017 г. на СГКК-Стара Загора, представлява имот с проектен идентификатор 27499.501.3174. За този проектен имот е съставен акт за частна общинска собственост (АЧОС) №3441/30.05.2017 г, вписан в Служба по вписванията град Казанлък с дв. вх. 3500, вх. рег. №3504/31.05.2017 г, акт 121, т. 12, н.д. 2489.

Преписката за прехвърляне на собствеността на общинския имот се изготвя на основание чл. 35, ал. 4, т. 2 от Закона за общинската собственост (ЗОС) във връзка с чл. 15, ал. 5 и §22, ал. 1, т. 1, б.,б“ от Закона за устройство на територията (ЗУТ), по реда и чл. 46, ал. 9 от Наредба №15 на Общински съвет-Казанлък.

Данъчната оценка на общинската земя е 71,90 лева, съгласно удостоверение за ДО №7404035900/25.05.2017 г. на дирекция „Местни приходи“. По изготвената пазарна оценка стойността е 240,00 лева.

Съгласно чл. 41, ал. 2 от ЗОС за да бъде извършена разпоредителната сделка е необходимо Общински съвет-Казанлък да определи пазарната цена на общинския имот, поради което предлагам следния

### ПРОЕКТ ЗА РЕШЕНИЕ

Общински съвет-Казанлък на основание чл. 21, ал. 1, т. 8 от Закона за местното самоуправление и местната администрация (ЗМСМА), чл. 35, ал. 4, т. 2, чл. 41, ал. 2 от ЗОС, във връзка с чл. 15, ал. 5 и §22 ал. 1, т. 1, б. „б“ от ЗУТ

**РЕШИ :**

1. Определя пазарна цена от 240,00(двеста и четиридесет)лева, без ДДС, за прехвърляне собствеността на следния имот, частна общинска собственост: Незастроена земя с площ 16 кв. м, реална част от урегулиран поземлен имот V-276 в кв. 68 село Енина по ПУП, одобрен със Заповед №864/1970 година, представляваща **Поземлен имот с проектен идентификатор 27499.501.3174** (две седем четири девет девет точка пет нула едно точка три едно седем четири) по скица-проект №15-228189-17.05.2017 г. на СГКК-Стара Загора за изменение на поземлен имот 27499.501.3058 по КККР на село Енина, одобрени със Заповед №РД-18-97/ 30.12.2009 г. на ИД на АГКК, Трайно предназначение на територията: **Урбанизирана**. Начин на трайно ползване: **Ниско застрояване(до 10м)**, при граници: имоти 27499.501.3058(ул.,„К. Ганчев“), 27499.501.277, 27499.501.276, 27499.501.275.

2. Упълномощава Кмета на община Казанлък да сключи договор с Иванка Вълкова Шопова ЕГНxxxxxxxxxxx и Николай Георгиев Кацаров ЕГНxxxxxxxxxxx за прехвърляне собствеността на общинския имот по т. 1, като всички данъци, такси и режийни разноски по издаване и вписване на договора са за сметка на заявителите - Иванка Шопова и Николай Кацаров.

*Настоящият акт да се изпрати на областния управител на област Стара Загора, кмета на община Казанлък и обществения посредник в седемдневен срок от приемането му.*

*Претис от решението да се изпрати на Районна прокуратура - Казанлък за преглед по реда на общия надзор за законност.*

*Настоящият акт може да се върне за ново обсъждане на Общински съвет по чл. 45, ал. 5, изр. 1 от ЗМСМА в седемдневен срок от получаването му.*

*Настоящият акт може да се обжалва в 14-дневен срок пред Адм. съд – Стара Загора.*

**АДРЕСАТИ НА АКТА:** Галина Георгиева Стоянова, Кмет на Община Казанлък;  
Иванка Вълкова Шопова и Николай Георгиев Кацаров, гр. Казанлък, ул. „Станьо Гъдев“ №12

**ДОКЛАДЧИК ПРИ РАЗГЛЕЖДАНЕ НА ЗАСЕДАНИЯ НА КОМИСИИ :**

Сергей Тончев, Началник отдел ИУС при Община Казанлък;

**ДОКЛАДЧИК ПРИ РАЗГЛЕЖДАНЕ НА ЗАСЕДАНИЕ НА ОБЩИНСКИ СЪВЕТ:**

Галина Георгиева Стоянова, Кмет на Община Казанлък.

Предоставям Ви доклада и в електронен вид.

**Приложения:**

1. Копие от заявление наш №94-И-2259-3/ 29.03.2017 г. и н. а.№69, т. 26, д. №5319;
2. Копие от скица-проект проект №15-228189-17.05.2017 г. на СГКК-Стара Загора;
3. Копие от АЧОС № 3441/30.05.2017 г.;
4. Копие от пазарна оценка;
5. Копие от удостоверение за данъчна оценка

**С уважение,**

**ГАЛИНА СТОЯНОВА**

Кмет на Община Казанлък,

Съгласували:

Сергей Тончев, Н-к отдел ИУС

Кольо Байков, Старши юриконсулт

Михаил Михайлов, Зам.-кмет

Изготвил: Олга Шикова, Гл. експерт ИУС

2



ОБЛАСТ СТ.ЗАГОРА  
ОБЩИНА КАЗАНЛЪК  
ДИРЕКЦИЯ "МП"  
ГР. КАЗАНЛЪК, БУЛ. "АЛ. БАТЕНБЕРГ" № 4

Изх. № 7404035900 / 25.05.2017 г.

УДОСТОВЕРЕНИЕ ЗА ДАНЪЧНА ОЦЕНКА ПО ЧЛ.3, АЛ.2 ОТ ПРИЛОЖЕНИЕ № 2 КЪМ ЗМДТ  
Настоящото удостоверение се издава на основание чл. 3, ал. 2 от Приложение № 2 към ЗМДТ

ОБЩИНА КАЗАНЛЪК

ЕИК по БУЛСТАТ 000817778

Адрес за кореспонденция

ул. РОЗОВА ДОЛИНА № 006, гр. КАЗАНЛЪК 6100

в уверение на това, че съгласно нормите за оценка по Приложение 2 от ЗМДТ за имот 6142 с.ЕНИНА , кадастрален номер ..... от 2009 квартал 68, УПИ парцел V одобрен през 1970 г., идентификатор на поземления имот 27499.501.3058 и представляващ

Обект	площ, кв.м	мазе, кв.м	таван, ид. части кв.м	ДО за собственика	ДО на за обекта
Земя	16,00			71,90	71,90

идентификатор: 27499.501.3058

данъчната оценка на гореописания имот е: 71.90 лв. словом  
СЕДЕМДЕСЕТ И ЕДИН ЛВ. И 90 СТ.

за собственика е: 71.90 лв. словом  
СЕДЕМДЕСЕТ И ЕДИН ЛВ. И 90 СТ.

Настоящото се издава по искане Вх. № 7404035900/25.05.2017 г., за да послужи пред Община Казанлък.

Удостоверението се издава по данни на ОБЩИНА КАЗАНЛЪК , актуални към 25.05.2017 г.

Подпис: .....  
Издадено: Милена Иванова Трифонова





## РЕПУБЛИКА БЪЛГАРИЯ

МИНИСТЕРСТВО НА РЕГИОНАЛНОТО РАЗВИТИЕ И БЛАГОУСТРОЙСТВО И  
МИНИСТЕРСТВО НА ПРАВОСЪДИЕТО

ОБЩИНА: КАЗАНЛЪК

ОБЛАСТ: СТАРА ЗАГОРА

УТВЪРЖДАВАМ:.....

Вписване по ЗСПВ

/подпис и печат/

Служба по вписванията:

Вх рег - № 3504

31-05-2017

Акт 121 том 12 к-дело 2489

КМЕТ НА ОБЩИНА:

Галина Георгиева Стоянова

/име, презиме и фамилия/

СЪДИЯ ПО ВПИСВАНИЯТА

Борзика Дзюкова

/име, презиме и фамилия/

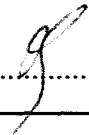
АКТ № 3441

ЗА ЧАСТНА ОБЩИНСКА СОБСТВЕНОСТ

Регистър 1


Досие: 3441

1. ДАТА НА СЪСТАВЯНЕ	30.5.2017 г.
2. ПРАВНО ОСНОВАНИЕ:	чл. 56, чл. 2, ал. 1, т. 2 от ЗОС, §7, ал. 1, т. 4 от ПЗР на ЗМСМА, §42 на ЗИДЗОС, Заповед №914/30.05.2017 г. на кмета
3. ВИД И ОПИСАНИЕ НА ИМОТА:	НЕЗАСТРОЕНА ЗЕМЯ, с обща площ 16 ( шестнадесет кв.м.) реална част от урегулиран поземлен имот V-276 в кв. 68 село Енина по ПУП, одобрен със Заповед №864/1970 г, представляваща <b>Поземлен имот с проектен идентификатор 27499.501.3174</b> (две седем четири девет девет точка пет нула едно точка три едно седем четири) по скица-проект № 15 -228189-17.05.2017 г. на СГКК-Ст. Загора за изменение на ПИ 27499.501.3058 по КККР на с. Енина, одобрени със Заповед №РД-18-97/ 2009 г. на ИД на АГКК, Трайно предназначение на територията: <b>Урбанизирана. Начин на трайно ползване: Ниско застрояване (до 10м)</b>
4. МЕСТОНАХОЖДЕНИЕ НА ИМОТА:	област Стара Загора, община Казанлък, гр.(с.) с.Енина <b>ЕКАТТЕ: 27499</b> кв: 68 УПИ: V-276 Заповед: №864/1970 пл./ид. №: 27499.501.3174 местност: ж.к.: ул: "КОЛЪО ГАНЧЕВ" бл: вх: ет: ап.№: №: 8
5. ГРАНИЦИ НА ИМОТА:	имоти 27499.501.3058(ул.,„К. Ганчев“), 27499.501.277, 27499.501.276, 27499.501.275.
6. ДАНЪЧНА ОЦЕНКА НА ИМОТА КЪМ МОМЕНТА НА УТВЪРЖДАВАНЕ НА АКТА:	71,90 лв.

<b>7. СЪСОБСТВЕНИЦИ</b>	няма
<b>8. НОМЕР И ДАТА НА СЪСТАВЕНИ ПО-РАНО АКТОВЕ</b>	няма
<b>9. ПРЕДОСТАВЕНИ ПРАВА ЗА УПРАВЛЕНИЕ</b>	
От кмета на общината на основание чл. 12, ал. 5 от Закона за общинската собственост.	
<b>10. АКТОСЪСТАВИТЕЛ</b>	
Олга Тенева Шикова, Гл. експерт ИУС	 ...../подпис/
<b>11. ЗАБЕЛЕЖКИ</b>	

# ОБЩИНА КАЗАНЛЪК

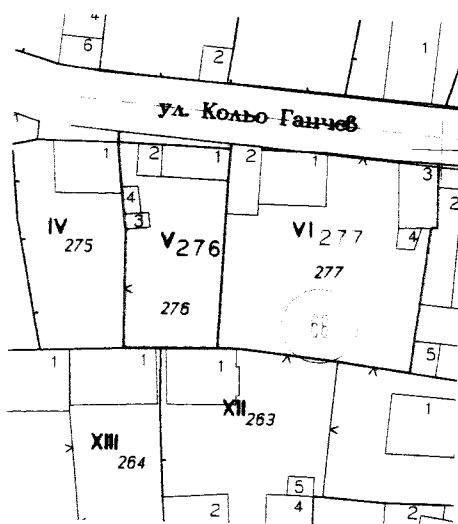
ДИРЕКЦИЯ „УСТРОЙСТВО НА ТЕРИТОРИЯТА И ТРАНСПОРТ“



КОМБИНИРАНА СКИЦА № 595/26.05.2017г.  
М 1:1000

На Урегулиран (неурегулиран) поземлен имот V<sub>276</sub> кв. 68, с.Енина, общ.Казанлък  
Площ на УПИ/ПИ/ 375 м<sup>2</sup>.  
По действащ ПУП, одобрен със заповед № 864/1970г. на кмета на община Казанлък.

С поземлен имот с идентификатор № 27499.501.276  
по кадастралната карта на гр.Казанлък, одобрена със заповед № РД-18-97/30.12.2009г. на ИД на АГКК-София



**ЗАБЕЛЕЖКА:** Настоящата скица да се ползва заедно със скица № ..... на СГКК-Стара Загора

Скицата да послужи за **актуване**.  
Срок на валидност 6 месеца от датата на издаването ѝ.

Изработил: *[Signature]*  
(инж.Ив.Мутафчиева)

Съгласувал: *[Signature]*  
(инж.Ж.Узунчева)



АГЕНЦИЯ ПО ГЕОДЕЗИЯ,  
КАРТОГРАФИЯ И КАДАСТЪР

Булвар 1918 г.г. Пазарско, гр. Милади Непи  
Тел.: 02/918 83 80, факс: 02/955 53 33  
AGCA@CADASTRE.BG, WWW.CADASTRE.BG

СЛУЖБА ПО ГЕОДЕЗИЯ, КАРТОГРАФИЯ И КАДАСТЪР - ГР. СТАРА ЗАГОРА

6003, Ул. "ЦАР СИМЕОН ВЕЛИКИ" №1, 042/622113; 621907,  
stara.zagora@cadastre.bg, БУЛСТАТ:130362903

**СКИЦА - ПРОЕКТ**  
**№ 15-228189-17.05.2017 г.**

за изменение на ККР за поземлен имот с идентификатор: 27499.501.3058

С. Енина, общ. Казанлък, обл. Стара Загора

По кадастралната карта и кадастралните регистри, одобрени

със Заповед: № РД-18-97/30.12.2009 г. на ИЗПЪЛНИТЕЛЕН ДИРЕКТОР НА АГКК

Изменението се състои в:

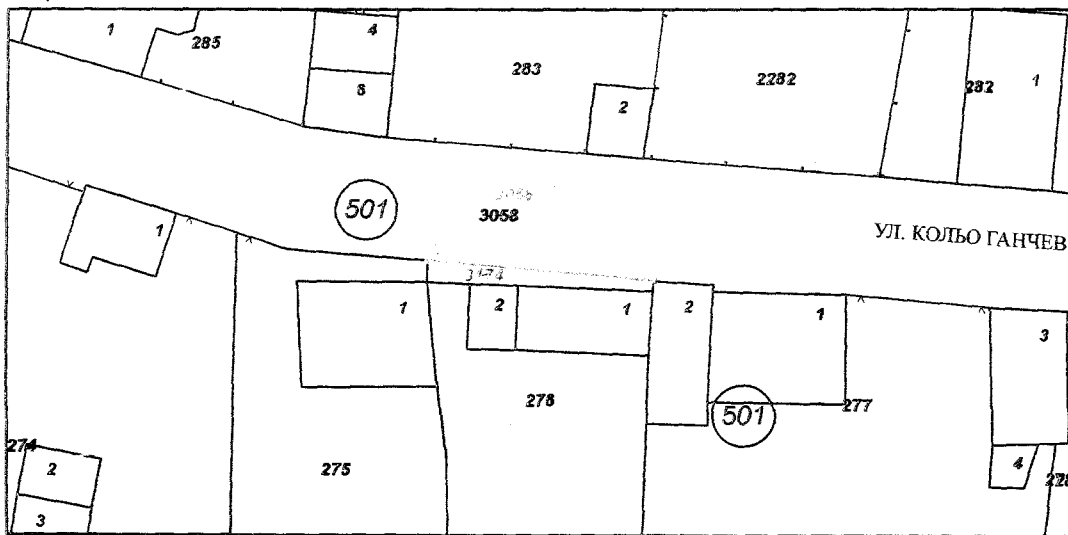
Промяна в границите на съществуващ обект в ККР:

• Поземлен имот с идентификатор 27499.501.3058: последно изменение със заповед: няма издадена заповед за изменение в ККР, Данни преди промяната: адрес на поземления имот: с. Енина, п.к. 6142, КОЛЪО ГАНЧЕВ, площ: 1161 кв. м., трайно предназначение на територията: Урбанизирана, начин на трайно ползване: За второстепенна улица, собственици: 000817778, ОБЩИНА КАЗАНЛЪК, Няма данни за идеалните части, Липсва информация от 00.00.0000г.; Данни след промяната: адрес на поземления имот: с. Енина, п.к. 6142, КОЛЪО ГАНЧЕВ, площ: 1145 кв. м., трайно предназначение на територията: Урбанизирана, начин на трайно ползване: За второстепенна улица, собственици: 000817778, ОБЩИНА КАЗАНЛЪК, Ид. част 1/1 от правото на собственост, Няма документ за собственост

Нанасяне на нов обект в ККР:

• Поземлен имот с проектен идентификатор 27499.501.3174, проектна площ: 16 кв. м.; Съседни: 27499.501.275, 27499.501.276, 27499.501.277, 27499.501.3058

Координатна система БГС2005



М 1:500

Координатна система БГС2005

Нова точка №	ПРОЕКТНИ КООРДИНАТИ	
	X [м]	Y [м]
1.	4725900.17	492772.33
2.	4725901.52	492757.58

Скицата да послужи за: **уредне на регулационни отношения**

Скица № 15-228189-17.05.2017 г. издадена въз основа на документ с входящ № 01-138628-11.05.2017 г.

Изработил:

инж. Надка Годорова

Н-к на СГКК - ГР. СТАРА ЗАГОРА:

инж. Дяна Балева

-43-

ДО КМЕТА  
НА ОБЩИНА КАЗАНЛЪК

*O. Mladenova*  
*30.03.2017*

ИСКАНЕ

20.05.2017  
94-11-2259-3

от *Ивонка Белкова Мотова*  
гр./с. *Казанлък* ул. *Томчево Косе К*  
тел. *ЕГН*

УВАЖАЕМИ ГОСПОДИН КМЕТ,

Моля да ми разрешите да закупя общински имот, находящ се  
в гр./с. *Енина*, УПИ..... в кв. *27499.501.276*  
по плана на *Енина* - *предвидено към улица*

Моля молбата ми да бъде уважена.

Дата *29.03.2017*  
гр. Казанлък

с уважение: *[Signature]*



Нотариална такса по ЗННД  
Удостоверяван  
материален интерес  
.....3 000..... лв.

Пропорц. Такса: .....69.50..... лв.  
Обикн. Такса:..... 25.00..... лв.  
Доп. такса: ..... лв.  
Всичко: без ДДС.....95.50..... лв.  
Сметка № 0000011768 от 11.10.2016 г.  
Кв.№ ..... от ..... г.

Вписване по ЗС/ПВ

Служба по вписванията  
Вх. рег. № 8165 от 11.10.2016 г.  
Акт № 69 том 26 дело № 5319 г.  
Парг. книга: том ..... стр. ....  
Такса за вписване по ЗДГ:  
.....10.00..... лв.  
Кв. № ..... от ..... г.  
СЪДИЯ ПО ВПИСВАНИЯТА



## НОТАРИАЛЕН АКТ

### За ПОКУПКО-ПРОДАЖБА НА НЕДВИЖИМ ИМОТ

№ 181 том I рег. № 2226 дело № 143 от 2016 г.

Днес, **11.10.2016г.** (единадесети октомври, две хиляди и шестнадесета година), в 11 часа, в град Казанлък, в кантората ми при мен, **Катя Кискинова-Нотариус**, вписан под № **441** в регистъра на Нотариална камара град София, с район на действие - Районен съд гр.Казанлък, се явиха: **Добри Маринов Богашев**, с постоянен адрес: град Казанлък, ж.к. "Васил Левски" 16, вход А ет.13 ап.63, с ЕГН \_\_\_\_\_ притежаващ ЛК № \_\_\_\_\_, от една страна като продавач, **Иванка Вълкова Шопова**, с постоянен адрес: град Казанлък, ул. "Станьо Гъдев" 12, с ЕГН \_\_\_\_\_, притежаваща ЛК № \_\_\_\_\_, издадена на 16.12.2015г. от МВР Стара Загора и **Николай Георгиев Кацаров**, с постоянен адрес: град Казанлък, ул. "Петко Д.Петков" 21, с ЕГН \_\_\_\_\_, притежаващ ЛК № \_\_\_\_\_, издадена на 27.05.2010г. от МВР Стара Загора, от друга страна като купувачи и след като се уверих в тяхната самоличност и дееспособност, същите ми заявиха, че са постигнали съгласие и сключват следния договор за покупко-продажба на недвижим имот:

**I. Добри Маринов Богашев продава на Иванка Вълкова Шопова и Николай Георгиев Кацаров, при равни квоти и права за всеки един от тях**, следния свой личен недвижим имот, придобит чрез покупко-продажба, а именно:

**Поземлен имот** с идентификатор **27499.501.276** (двадесет и седем хиляди четиристотин деветдесет и девет, точка, петстотин и едно, точка, двеста седемдесет и шест) по кадастралната карта и кадастралните регистри на село **Енина**, община Казанлък, област Стара Загора, одобрени със Заповед РД-18-97/ 30.12.2009г. на Изпълнителния директор на АГКК, адрес на поземления имот: с. Енина, п.к.6142, ул. "Кольо Ганчев" № 8 (осем), с площ **359** (триста петдесет и девет) кв.м. по приложената скица № 15-461244-19.09.2016г., трайно предназначение на територията-урбанизирана, начин на трайно ползване- шиско застрояване (до 10 м). при съседн на поземления имот по приложената скица: **27499.501.264, 27499.501.263, 27499.501.277, 27499.501.3058, 27499.501.275**, ведно с попадащите в него: **сграда** с идентификатор **27499.501.276.1** (двадесет и седем хиляди четиристотин деветдесет и девет, точка, петстотин и едно, точка, двеста седемдесет и шест, точка, едно), със застроена площ **38** (тридесет и осем) кв.м., на един етаж, предназначение - жилищна сграда - еднофамилна; **27499.501.276.2** (двадесет и седем хиляди четиристотин деветдесет и девет, точка, петстотин и едно, точка, двеста седемдесет и шест, точка, две), със застроена площ **14** (четирнадесет) кв.м., на един етаж, предназначение - жилищна сграда - еднофамилна; сграда с идентификатор

27499.501.276.3 (двадесет и седем хиляди четиристотин деветдесет и девет, точка, петстотин и едно, точка, двеста седемдесет и шест, точка, три). със застроена площ 7 (седем) кв.м., на един етаж, предназначение -постройка на допълващото застрояване, сграда с идентификатор 27499.501.276.4 (двадесет и седем хиляди четиристотин деветдесет и девет, точка, петстотин и едно, точка, двеста седемдесет и шест, точка, четири). със застроена площ 8 (осем) кв.м., на един етаж, предназначение -постройка на допълващото застрояване,който имот по предходен план на с.Енина и документ за собственост е идентичен с УПИ V-276 (пет за имот пл.номер двеста седемдесет и шест), в кв.68 (шестдесет и осми), ведно с построените в него къща, навес, вятна кухня и подобрения, при съседи: улица, насл. Бонка Куртева и насл.на Мария Балабанова, за сумата 3 000 ( три хиляди) лева, която купувачите са броели предварително, напълно и в брой на продавача, който заяви, че е получил сумата. Данъчната оценка на недвижимия имот е в размер на 2 553.40 лв.( две хиляди петстотин петдесет и три лева и 40 стотинки).

II.Купувачите **Иванка Вълкова Шонова** и **Николай Георгиев Кацаров** заявиха, че са съгласни и купуват описания в пункт първи на този нотариален акт недвижим имот, за сумата 3 000 ( три хиляди) лева, която е изплатена предварително, напълно и в брой на продавача.

III.Страните декларират, че сумата, посочена като продажна цена 3 000 ( три хиляди) лева, е действително уговореното плащане по сделката.

IV.Владението на недвижимия имот ще бъде предадено от продавача на купувачите днес, в деня на изповядване на сделката 11.10.2016г.

V. Продавачът декларира, че е единствен собственик на продавания имот, реални и/ или идеални части от него не са прехвърляни в собственост на трети лица; за него не са сключвани предварителни договори, договори за наем, нито каквито и да е други договори; не е предмет на съдебни спорове и за него няма вписани искови молби, няма вписани ипотечи за лични или чужди задължения, както и никакви други вещни тежести, и че не е упълномощавал трети лица с каквито и да е права относно този имот. В случай, че някое от декларираните обстоятелства се окаже неистина и купувачите претърпят съдебно отстранение от имота на каквото и да е основание (разваляне, унищожаване или други основания) както и установяване по съдебен ред на права на трети лица върху имота, продавачът дължи връщане на продажната цена и неустойка в размер на пет пъти продажната цена, както и стойността на извършените в имота след продажбата подобрения.

Преди извършването и подписването на нотариалния акт, в изпълнение на задълженията си по чл.25, ал.1 от ЗННД, разясних на страните ясно и недвусмислено фактическото положение и правните последици от този договор и се убедих, че същите го сключват по добра воля, че разбират смисъла и значението на акта, който извършват и желаят настъпването на правните му последици.

След като се уверих от представените ми писмени доказателства, че продавачът е собственик на продавания недвижим имот и че са изпълнени особените изисквания на закона, утвърдих представения ми проект за нотариален акт, който прочетох на страните и след одобрението му, същият се подписа от тях чрез полагане на подпис и собственоръчно изписване на пълните им имена, след което актът се подписа и от мен - **Нотариус Катя Кискинова.**


Настоящият нотариален акт се състави в шест еднообразни екземпляра- два за Нотариуса, три за Службата по вписвания град Казанлък и един за купувачите.

При съставянето на акта се представиха следните документи, удостоверяващи правото на собственост и изпълнението на особените изисквания на закона: Нот. акт № 32 том 2 рег.№ 1126 п.д.№ 184/ 2015г. по описа на Нотариус рег.№ 167 на НК, вписан в СВ гр.Казанлък- вх.рег.№ 4949/ 30.06.2015, акт № 106, том 16, д.№ 3278; Скица на поземлен имот № 15-461244- 19.09.2016г.на Служба по ГKK Ст.Загора; Удостоверение № 235/ 26.05.2015г.на Община Казанлък, по §16, ал.1 от ИР на ЗУГ; Удостоверение за данъчна оценка № 7404031185/16.09.2016г.на Дирекция «МГП»Казанлък; Декларации по чл.25 от ЗННД и по чл.264 ДОПК; Документи за самоличност; Вносни бележки за платени такси; Молба до нотариуса

ПРОДАВАЧ: *Здравко Стоянов Бонков*

КУПУВАЧИ: 1. *Иванка Вълкова Шонова*  
2. *Николай Георгиев Кацаров*

НОТАРИУС: *Катя Кискинова*



16