

ДО
Г-Н НИКОЛАЙ ЗЛАТАНОВ
ПРЕДСЕДАТЕЛ НА ОБЩИНСКИ СЪВЕТ - КАЗАНЛЪК

ДОКЛАД

по чл. 93 от Правилника за организацията и дейността на Общинския съвет

от Галина Георгиева Стоянова - кмет на община Казанлък

Относно: Откриване на процедура за приватизация на общински нежилищен имот: Част от сграда с идентификатор 35167.504.637.3. Адрес: гр. Казанлък, пл. „Севтополис“.

УВАЖАЕМИ ГОСПОДИН ЗЛАТАНОВ,

Моля, по внесения от мен доклад, Общински съвет да се произнесе на следващо заседание.

Мотиви: В Приложение №1, Табл. „Очаквани приходи от предстоящи сделки по реда на ЗПСК.“ към Годишната програма за управление и разпореждане с имоти – общинска собственост (ГПУРИОС), на община Казанлък за 2017 г., приета с Решение №301/30.11.2016 г., на ОБС-Казанлък, изменена и допълнена с Решение №465/25.05.2017 г. и Решение №503/27.07.2017 г. на ОБС-Казанлък е включен:

Под номер 22: Част от сграда с идентификатор 35167.504.637.3 (три пет едно шест седем точка пет нула четири точка шест три седем точка три) с обща площ 807 (осемстотин и седем) кв.м, разположена в Поземлен имот с идентификатор 35167.504.637 (три пет едно шест седем точка пет нула четири точка шест три седем) по Кадастрална карта и регистри на град Казанлък, одобрени със Заповед РД-18-88/2015 г. на ИД на АГКК. Адрес: гр. Казанлък, пл. „Севтополис“.

Частта от сградата включва следните самостоятелни обекти:

1. Самостоятелен обект с идентификатор 35167.504.637.3.6 (три пет едно шест седем точка пет нула четири точка шест три седем точка три точка шест) с РЗП 178 (сто седемдесет и осем) кв.м (Проход със ЗП 106 кв.м, стълбищна клетка със ЗП 22 кв.м и търговски обект със ЗП 50 кв. м) и прилежащи части от общите части на сградата. Адрес: гр. Казанлък, пл. „Севтополис“, ет. 1. Самостоятелният обект се намира в сграда №3, разположена в поземлен имот с идентификатор 35167.504.637. Предназначение на самостоятелния обект: Друг вид самостоятелен обект в сграда. Брой нива на обекта - 2. При съседни обекти: Ниво 1 - на етаж: 35167.504.637.3.3, 35167.504.637.3.2, 35167.504.637.3.1, 35167.504.637.3.4, под обекта: няма. над обекта: 35167.504.637.3.3, ниво 2 - на същия етаж: 35167.504.637.3.3, под обекта: 35167.504.637.3.1, над обекта: 35167.504.637.3.7;

2. Самостоятелен обект с идентификатор 35167.504.637.3.7 (три пет едно шест седем точка пет нула четири точка шест три седем точка три точка седем) със застроена площ 405 (четиристотин и пет) кв.м и прилежащи части от общите части на сградата. Адрес: гр. Казанлък, пл. „Севтополис“, ет. 3. Самостоятелният обект се намира в сграда №3, раположена в поземлен имот с идентификатор 35167.504.637. Предназначение на самостоятелния обект: Друг вид самостоятелен обект в сграда. Брой нива на обекта - 1. При съседни обекти в сградата: на същия етаж: няма, под обекта: 35167.504.637.3.3, 35167.504.637.3.6, над обекта: 35167.504.637.3.8;

3. Самостоятелен обект с идентификатор 35167.504.637.3.8 (три пет едно шест седем точка пет нула четири точка шест три седем точка три точка осем) със застроена площ 405 (четиристотин и пет) кв.м и прилежащи части от общите части на сградата. Адрес: гр. Казанлък, пл. „Севтополис“, ет. 4. Самостоятелният обект се намира в сграда №3, раположена в поземлен имот с идентификатор 35167.504.637. Предназначение на самостоятелния обект: Друг вид самостоятелен обект в сграда. Брой нива на обекта - 1. При съседни обекти в сградата: на същия етаж: няма, под обекта: 35167.504.637.3.7, над обекта: 35167.504.637.3.9;

4. Самостоятелен обект с идентификатор 35167.504.637.3.9 (три пет едно шест седем точка пет нула четири точка шест три седем точка три точка девет) със застроена площ 405 (четиристотин и пет) кв.м и прилежащи части от общите части на сградата. Адрес: гр. Казанлък, пл. „Севтополис“, ет. 5. Самостоятелният обект се намира в сграда №3, раположена в поземлен имот с идентификатор 35167.504.637. Предназначение на самостоятелния обект: Друг вид самостоятелен обект в сграда. Брой нива на обекта - 1. При съседни обекти в сградата: на същия етаж: няма, под обекта: 35167.504.637.3.8, над обекта няма.

За имота има съставен Акт за общинска собственост АОС №3430/10.05.2017 г., вписан в Служба по вписванията с вх. №3022/11.05.2017 г., акт 4, том 11, н. дело 2136.

С оглед стартиране на процедурата за продажба на имота по реда на ЗПСК е необходимо откриване на процедура за приватизация на същия, във връзка с което предлагам следния

ПРОЕКТ ЗА РЕШЕНИЕ:

Общински съвет – Казанлък, на основание чл. 21, ал. 1, т. 8 от Закона за местното самоуправление и местната администрация (ЗМСМА), чл. 3, ал. 3, т. 2, чл. 4, ал. 4, чл. 26, ал. 1 и ал. 2, чл. 31, ал. 1 и чл. 32, ал. 3, т. 1, от Закона за приватизация и следприватизационен контрол (ЗПСК) и във връзка с чл. 5, ал. 2 от Наредбата за възлагане извършването на дейности, свързани с подготовката за приватизация или следприватизационния контрол, включително процесуално представителство /НВИДСППСПКВПП/,

РЕШИ:

I. Открива процедура за приватизация и определя метод за извършване на приватизация – публичен търг с явно наддаване на общински нежилищен имот, както следва:

1. Част от сграда с идентификатор 35167.504.637.3 (три пет едно шест седем точка пет нула четири точка шест три седем точка три) с обща площ 807 (осемстотин и седем) кв.м, разположена в Поземлен имот с идентификатор 35167.504.637 (три пет едно шест седем точка пет нула четири точка шест три седем) по Кадастрална карта и регистри на град Казанлък, одобрени със Заповед РД-18-88/2015 г. на ИД на АГКК. Адрес: гр. Казанлък, пл. „Севтополис“.

2

Частта от сградата включва следните самостоятелни обекти:

1. Самостоятелен обект с идентификатор 35167.504.637.3.6 (три пет едно шест седем точка пет нула четири точка шест три седем точка три точка шест) с РЗП 178 (сто седемдесет и осем) кв.м (Проход със ЗП 106 кв.м, стълбищна клетка със ЗП 22 кв.м и търговски обект със ЗП 50 кв. м) и прилежащи части от общите части на сградата. Адрес: гр. Казанлък, пл. „Севтополис“, ет. 1. Самостоятелният обект се намира в сграда №3, разположена в поземлен имот с идентификатор 35167.504.637. Предназначение на самостоятелния обект: Друг вид самостоятелен обект в сграда. Брой нива на обекта - 2. При съседни обекти: Ниво 1 - на етаж: 35167.504.637.3.3, 35167.504.637.3.2, 35167.504.637.3.1, 35167.504.637.3.4, под обекта: няма, над обекта: 35167.504.637.3.3, ниво 2 - на същия етаж: 35167.504.637.3.3, под обекта: 35167.504.637.3.1, над обекта: 35167.504.637.3.7;

2. Самостоятелен обект с идентификатор 35167.504.637.3.7 (три пет едно шест седем точка пет нула четири точка шест три седем точка три точка седем) със застроена площ 405 (четирисотин и пет) кв.м и прилежащи части от общите части на сградата. Адрес: гр. Казанлък, пл. „Севтополис“, ет. 3. Самостоятелният обект се намира в сграда №3, разположена в поземлен имот с идентификатор 35167.504.637. Предназначение на самостоятелния обект: Друг вид самостоятелен обект в сграда. Брой нива на обекта - 1. При съседни обекти в сградата: на същия етаж: няма, под обекта: 35167.504.637.3.3, 35167.504.637.3.6, над обекта: 35167.504.637.3.8;

3. Самостоятелен обект с идентификатор 35167.504.637.3.8 (три пет едно шест седем точка пет нула четири точка шест три седем точка три точка осем) със застроена площ 405 (четирисотин и пет) кв.м и прилежащи части от общите части на сградата. Адрес: гр. Казанлък, пл. „Севтополис“, ет. 4. Самостоятелният обект се намира в сграда №3, разположена в поземлен имот с идентификатор 35167.504.637. Предназначение на самостоятелния обект: Друг вид самостоятелен обект в сграда. Брой нива на обекта - 1. При съседни обекти в сградата: на същия етаж: няма, под обекта: 35167.504.637.3.7, над обекта: 35167.504.637.3.9;

4. Самостоятелен обект с идентификатор 35167.504.637.3.9 (три пет едно шест седем точка пет нула четири точка шест три седем точка три точка девет) със застроена площ 405 (четирисотин и пет) кв.м и прилежащи части от общите части на сградата. Адрес: гр. Казанлък, пл. „Севтополис“, ет. 5. Самостоятелният обект се намира в сграда №3, разположена в поземлен имот с идентификатор 35167.504.637. Предназначение на самостоятелния обект: Друг вид самостоятелен обект в сграда. Брой нива на обекта - 1. При съседни обекти в сградата: на същия етаж: няма, под обекта: 35167.504.637.3.8, над обекта няма.

II. Упълномощава кмета на Община Казанлък да извърши всички необходими действия по провеждане на процедури за възлагане чрез пряко договаряне по реда на НВИДСППСПКПП, изготвянето на анализ на правното състояние, информационен меморандум, пазарна оценка, както и актуализации на същите за имота по т. I при необходимост.

III. Задължава кмета на Община Казанлък след изготвяне на разработките по т. II, да ги предлага за утвърждаване от ОБС – Казанлък.

Настоящото решение подлежи на обнародване в ДВ и публикуване в два централни ежедневника, съгласно чл. 3, ал. 8 от ЗПСК. Разноските за публикациите са за сметка на Община Казанлък.

Настоящият акт да се изпрати на кмета на Община Казанлък и областния управител на област Стара Загора в седемдневен срок от приемането му.

Препис от решението да се изпрати на Районна прокуратура – Казанлък за преглед по реда на общия надзор за законност.

Настоящия акт може да се върне за ново обсъждане на Общински съвет по чл. 45, ал. 5, изр. 1 от ЗМСМА в 7-дневен срок от получаването му.

Настоящия акт може да се обжалва в 14-дневен срок пред Административен съд - Стара Загора.

АДРЕСАТ НА АКТА:

Галина Георгиева Стоянова - Кмет на община Казанлък

ДОКЛАДЧИК ПРИ РАЗГЛЕЖДАНЕ НА ЗАСЕДАНИЯ НА КОМИСИИ:

Сергей Тончев – началник отдел ИУС

ДОКЛАДЧИК ПРИ РАЗГЛЕЖДАНЕ НА ЗАСЕДАНИЕ НА ОБЩИНСКИЯ СЪВЕТ:

Галина Георгиева Стоянова - Кмет на община Казанлък

Предоставям Ви доклада в електронен вид.

Приложение:

1. Копие от АОС №3430/10.05.2017 г.
2. Копие на Схема №15-351537/24.07.2017 г.
3. Копие на Схема №15-351541/24.07.2017 г.
4. Копие на Схема №15-351544/24.07.2017 г.
5. Копие на Схема №15-351546/24.07.2017 г.

С уважение,



ГАЛИНА СТОЯНОВА

Кмет на Община Казанлък

Съгласували:

Здравко Балевски, началник отдел ПНОПРОИ

Сергей Тончев, началник отдел ИУС

Михаил Михайлов, зам. кмет на Община Казанлък

Изготвил:

Галина Дичева, ст. експ. ИУС



СЛУЖБА ПО ГЕОДЕЗИЯ, КАРТОГРАФИЯ И КАДАСТЪР - ГР. СТАРА ЗАГОРА

6003, Ул. "ЦАР СИМЕОН ВЕЛИКИ" №1, 042/622113; 621907,
stara.zagora@cadastre.bg, БУЛСТАТ:130362903

СХЕМА № 15-351537-24.07.2017 г.
НА САМОСТОЯТЕЛЕН ОБЕКТ В СГРАДА

с идентификатор **35167.504.637.3.6**

Гр. Казанлък, общ. Казанлък, обл. Стара Загора

По кадастралната карта и кадастралните регистри, одобрени със **Заповед РД-18-88/26.11.2015 г.**
на ИЗПЪЛНИТЕЛЕН ДИРЕКТОР НА АГКК

Последно изменение със заповед: **няма издадена заповед за изменение в КККР**

Адрес на имота: **гр. Казанлък, п.к. 6100, пл. Севтополис № 11, ет. 1**

Самостоятелният обект се намира в **сграда № 3**, разположена в поземлен имот с идентификатор
35167.504.637

Предназначение на самостоятелния обект: **Друг вид самостоятелен обект в сграда**

Брой нива на обекта: **2**

Посочена в документа площ: **178.00 кв.м**

Прилежащи части: ...

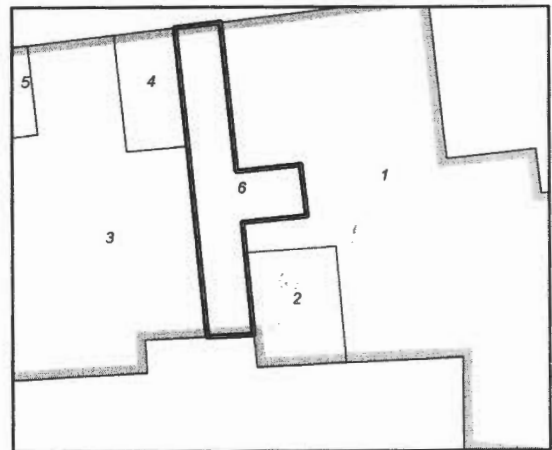
Ниво: **1**

Съседни самостоятелни обекти в сградата:

На същия етаж: **35167.504.637.3.3, 35167.504.637.3.2,**
35167.504.637.3.1, 35167.504.637.3.4

Под обекта: **няма**

Над обекта: **35167.504.637.3.3**



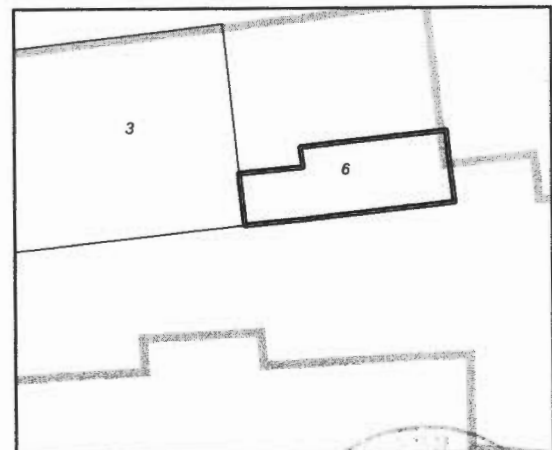
Ниво: **2**

Съседни самостоятелни обекти в сградата:

На същия етаж: **35167.504.637.3.3**

Под обекта: **35167.504.637.3.1**

Над обекта: **35167.504.637.3.7**





Собственици:

1. 000817778, ОБЩИНА КАЗАНЛЪК

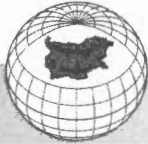
Ид. част 1/1 от правото на собственост

Акт за частна общинска собственост № 4 том XI рег. 3018 дело 2136 от 11.05.2017г., издаден от Служба по вписванията гр.Казанлък

Схема № 15-351537-24.07.2017 г. издадена въз основа на документ с входящ № 01-221970-21.07.2017 г.


= 6 =

/инж. Миглена Славова/



**АГЕНЦИЯ ПО ГЕОДЕЗИЯ,
КАРТОГРАФИЯ И КАДАСТЪР**

София 1618, кв. Павлов, ул. Мусафа №3
ТЕЛ.: 02/818 83 83, ФАКС: 02/955 53 33
ACAD@CADASTRE.BG * 02/955 53 33

СЛУЖБА ПО ГЕОДЕЗИЯ, КАРТОГРАФИЯ И КАДАСТЪР - ГР. СТАРА ЗАГОРА

6003, Ул. "ЦАР СИМЕОН ВЕЛИКИ" №1, 042/622113; 621907,
stara.zagora@cadastre.bg, БУЛСТАТ:130362903

**СХЕМА № 15-351541-24.07.2017 г.
НА САМОСТОЯТЕЛЕН ОБЕКТ В СГРАДА**

с идентификатор **35167.504.637.3.7**

Гр. Казанлък, общ. Казанлък, обл. Стара Загора

По кадастралната карта и кадастралните регистри, одобрени със **Заповед РД-18-88/26.11.2015 г.**
на ИЗПЪЛНИТЕЛЕН ДИРЕКТОР НА АГКК

Последно изменение със заповед: **няма издадена заповед за изменение в КККР**

Адрес на имота: **гр. Казанлък, п.к. 6100, пл. Севтополис № 11, ет. 3**

Самостоятелният обект се намира в **сграда № 3**, разположена в поземлен имот с идентификатор
35167.504.637

Предназначение на самостоятелния обект: **Друг вид самостоятелен обект в сграда**

Брой нива на обекта: **1**

Посочена в документа площ: **405.00 кв.м**

Прилежащи части: ...

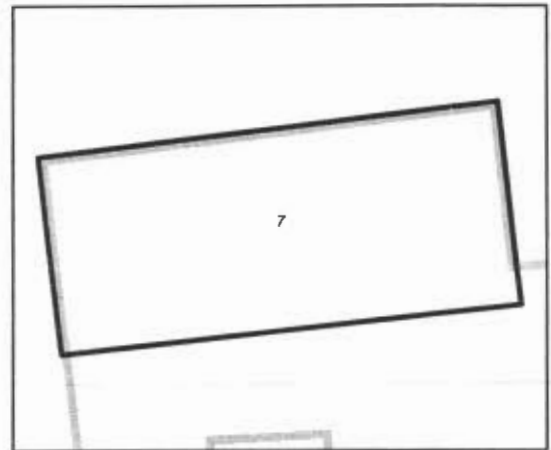
Ниво: **1**

Съседни самостоятелни обекти в сградата:

На същия етаж: **няма**

Под обекта: **35167.504.637.3.3, 35167.504.637.3.6**

Над обекта: **35167.504.637.3.8**



Собственици:

1. 000817778, ОБЩИНА КАЗАНЛЪК

Ид. част 1/1 от правото на собственост

Акт за частна общинска собственост № 4 том XI рег. 3018 дело 2136 от 11.05.2017г., издаден от Служба по вписванията гр.Казанлък

Схема № 15-351541-24.07.2017 г. издадена въз основа на документ с входящ № 01-221970-21.07.2017 г.


/инж. Миглена Славова/



АГЕНЦИЯ ПО ГЕОДЕЗИЯ,
КАРТОГРАФИЯ И КАДАСТЪР

София 1618, кв. Павлов, ул. Мухоморова №1
ТЕЛ.: 02/818 83 83, ФАКС: 02/955 53 33
ACAD@CADASTRE.BG • WWW.CADASTRE.BG

СЛУЖБА ПО ГЕОДЕЗИЯ, КАРТОГРАФИЯ И КАДАСТЪР - ГР. СТАРА ЗАГОРА

6003, Ул. "ЦАР СИМЕОН ВЕЛИКИ" №1, 042/622113; 621907,
stara.zagora@cadastre.bg, БУЛСТАТ:130362903

СХЕМА № 15-351544-24.07.2017 г.
НА САМОСТОЯТЕЛЕН ОБЕКТ В СГРАДА

с идентификатор **35167.504.637.3.8**

Гр. Казанлък, общ. Казанлък, обл. Стара Загора

По кадастралната карта и кадастралните регистри, одобрени със **Заповед РД-18-88/26.11.2015 г.**
на **ИЗПЪЛНИТЕЛЕН ДИРЕКТОР НА АГКК**

Последно изменение със заповед: **няма издадена заповед за изменение в КККР**

Адрес на имота: **гр. Казанлък, п.к. 6100, пл. Севтополис № 35, ет. 4**

Самостоятелният обект се намира в **сграда № 3**, разположена в поземлен имот с идентификатор
35167.504.637

Предназначение на самостоятелния обект: **Друг вид самостоятелен обект в сграда**

Брой нива на обекта: **1**

Посочена в документа площ: **405.00 кв.м**

Прилежащи части: ...

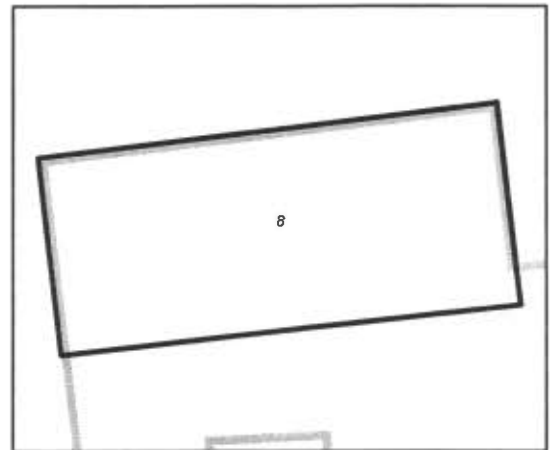
Ниво: **1**

Съседни самостоятелни обекти в сградата:

На същия етаж: **няма**

Под обекта: **35167.504.637.3.7**

Над обекта: **35167.504.637.3.9**



Собственици:

1. **000817778, ОБЩИНА КАЗАНЛЪК**

Ид. част 1/1 от правото на собственост

Акт за частна общинска собственост № 4 том XI рег. 3018 дело 2136 от 11.05.2017г., издаден от Служба
по вписванията гр.Казанлък

Схема № 15-351544-24.07.2017 г. издадена въз основа на
документ с входящ № 01-221970-21.07.2017 г.


/инж. Миглена Славова/



СЛУЖБА ПО ГЕОДЕЗИЯ, КАРТОГРАФИЯ И КАДАСТЪР - ГР. СТАРА ЗАГОРА

6003, Ул. "ЦАР СИМЕОН ВЕЛИКИ" №1, 042/622113; 621907,
stara.zagora@cadastre.bg, БУЛСТАТ:130362903

СХЕМА № 15-351546-24.07.2017 г.
НА САМОСТОЯТЕЛЕН ОБЕКТ В СГРАДА

с идентификатор **35167.504.637.3.9**

Гр. Казанлък, общ. Казанлък, обл. Стара Загора

По кадастралната карта и кадастралните регистри, одобрени със **Заповед РД-18-88/26.11.2015 г.**
на ИЗПЪЛНИТЕЛЕН ДИРЕКТОР НА АГКК

Последно изменение със заповед: **няма издадена заповед за изменение в КККР**

Адрес на имота: **гр. Казанлък, п.к. 6100, пл. Севтополис № 11, ет. 5**

Самостоятелният обект се намира в **сграда № 3**, разположена в поземлен имот с идентификатор
35167.504.637

Предназначение на самостоятелния обект: **Друг вид самостоятелен обект в сграда**

Брой нива на обекта: **1**

Посочена в документа площ: **405.00 кв.м**

Прилежащи части: ...

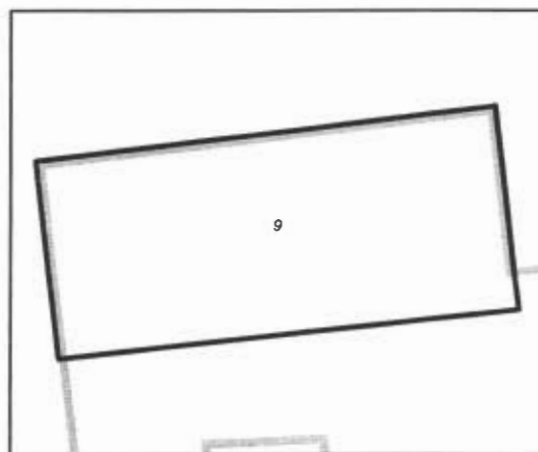
Ниво: **1**

Съседни самостоятелни обекти в сградата:

На същия етаж: **няма**

Под обекта: **35167.504.637.3.8**

Над обекта: **няма**



Собственици:

1. **000817778, ОБЩИНА КАЗАНЛЪК**

Ид. част 1/1 от правото на собственост

Акт за частна общинска собственост № 4 том XI рег. 3018 дело 2136 от 11.05.2017г., издаден от Служба
по вписванията гр.Казанлък



РЕПУБЛИКА БЪЛГАРИЯ

МИНИСТЕРСТВО НА РЕГИОНАЛНОТО РАЗВИТИЕ И БЛАГОУСТРОЙСТВО И
МИНИСТЕРСТВО НА ПРАВОСЪДИЕТО

ОБЩИНА: КАЗАНЛЪК

ОБЛАСТ: СТАРА ЗАГОРА

УТВЪРЖДАВАМ:.....

Вписване по ЗС/ПВ

/подпис и печат/



Служба по вписванията:

Вх. рег. № 3022/11.05.2017г

Акн 4 том 11 н.дело 2136

СЪДИЯ ПО ВПИСВАНИЯТА

Борзана Дяконова

/име, презиме и фамилия/



КМЕТ НА ОБЩИНА:

Галина Георгиева Стоянова

/име, презиме и фамилия/

АКТ № 3430

ЗА ЧАСТНА ОБЩИНСКА СОБСТВЕНОСТ

Регистър 1

Досие: 3430

1. ДАТА НА СЪСТАВЯНЕ	10.5.2017 г.
2. ПРАВНО ОСНОВАНИЕ:	чл. 59, ал. 1 от ЗОС, Заповеди: № РД-18-88/ 26.11.2015 г. на ИД на АГКК, №785/10.05.2017 г. на кмета
3. ВИД И ОПИСАНИЕ НА ИМОТА:	<p>ЧАСТ ОТ СГРАДА , с обща площ 807 (осемстотин и седем кв.м.) с идентификатор 35167.504.637.3(три пет едно шест седем точка пет нула четири точка шест три седем точка три), разположена в Поземлен имот с идентификатор 35167.504.637 по Кадастрална карта и регистри на град Казанлък, одобрени със заповед №РД-18-88/ 2015 г. на ИД на АГКК.</p> <p>Частта от сградата включва следните самостоятелни обекти:</p> <p><u>Самостоятелен обект с идентификатор 35167.504.637.3.6(три пет едно шест седем точка пет нула четири точка шест три седем точка три точка шест)</u></p> <p>Продължава в р. 11. "Забележки"</p>
4. МЕСТОНАХОЖДЕНИЕ НА ИМОТА:	<p>област Стара Загора, община Казанлък,</p> <p>гр.(с.) гр.Казанлък ЕКАТТЕ: 35167</p> <p>кв: 203 УПИ: II Заповед:</p> <p>пл./ид. №: 35167.504.637 местност:</p> <p>ж.к.: ул: ПЛ.СЕВТОПОЛИС</p> <p>бл: вх: ет: ап.№: №: 11</p>
5.ГРАНИЦИ НА ИМОТА:	за ПИ 35167.504.637: 35167.504.633(ул. 23ти ПШП),35167.504.9028 (ул. Р.долина), 35167.504.636, 35167.504.33, 35167.504.9035(ул. Ив.Вазов), 35167.504.631, 35167.504.632
6.ДАНЪЧНА ОЦЕНКА НА ИМОТА КЪМ МОМЕНТА НА УТВЪРЖДАВАНЕ НА АКТА:	378 714,40 лв. = 10=

7. СЪСОБСТВЕННИЦИ	няма
8. НОМЕР И ДАТА НА СЪСТАВЕНИ ПО-РАНО АКТОВЕ	АЧОС №2847/ 10.02.2015 г, вписан в Служба по вписванията гр. Казанлък с вх. рег.№1130/ 12.02.2015 г, Акт 37, т. 4, н. д. 669.
<p>9. ПРЕДОСТАВЕНИ ПРАВА ЗА УПРАВЛЕНИЕ</p> <p>От кмета на общината на основание чл. 12, ал. 5 от Закона за общинската собственост.</p>	
<p>10. АКТОСЪСТАВИТЕЛ</p> <p>Олга Тенева Шикова, Гл. експерт ИУС</p> <p style="text-align: right;">...../подпис/</p>	
<p>11. ЗАБЕЛЕЖКИ</p> <p>Продължение от р. 3 "Вид и описание на имота": адрес: гр. Казанлък, п.к. 6100, пл. Севтополис №11, ет. 1. Предназначение: Друг вид самостоятелен обект в сграда, Брой нива: 2(две), РЗП 178(сто седемдесет и осем) кв.м(Проход със ЗП 106 кв.м, стълб. клетка със ЗП 22 кв. м и търговски обект със ЗП 50 кв.м) и прилежащи части от общи части на сградата, при съседни обекти: ниво 1- на етажа: 35167.504.1, 335167.504.3.2, 35167.504.3.3, 35167.504.3.4, над обекта: 35167.504.3.3, ниво 2 - на етажа: 35167.504.3, под обекта - 335167.504.3.1, над обекта: 35167.504.3.7; Самостоятелен обект с идентификатор 35167.504.637.3.7(три пет едно шест седем точка пет нула четири точка шест три седем точка три точка седем) адрес: гр. Казанлък, п.к. 6100, пл. Севтополис № 11, ет. 3. Предназначение: Друг вид самостоятелен обект в сграда, Брой нива: 1(едно), Застроена площ 405(четиристотин и пет)кв.м и прилежащи части от общи части на сградата, при съседни обекти: на етажа: няма, под обекта - 335167.504.3.3, 335167.504.3.6, над обекта: 35167.504.3.8; Самостоятелен обект с идентификатор 35167.504.637.3.8(три пет едно шест седем точка пет нула четири точка шест три седем точка три точка осем) адрес: гр. Казанлък, п.к. 6100, пл. Севтополис № 11, ет. 4. Предназначение: Друг вид самостоятелен обект в сграда, Брой нива: 1(едно), Застроена площ 405(четиристотин и пет)кв.м и прилежащи части от общи части на сградата, при съседни обекти: на етажа: няма, под обекта - 335167.504.3.7, над обекта: 35167.504.3.9; Самостоятелен обект с идентификатор 35167.504.637.3.9(три пет едно шест седем точка пет нула четири точка шест три седем точка три точка седем) адрес: гр. Казанлък, п.к. 6100, пл. Севтополис № 11, ет. 5. Предназначение: Друг вид самостоятелен обект в сграда, Брой нива: 1(едно), Застроена площ 405(четиристотин и пет)кв.м и прилежащи части от общи части на сградата, при съседни обекти: на етажа: няма, под обекта - 335167.504.3.8, над обекта: няма. Сградата е построена в ПИ 35167.504.637, включен в урегулиран поземлен имот (УПИ) II в кв. 203 град Казанлък по действащ Подробен устройствен план, одобрен със Заповед РД-02-14-192/1987 г.</p> <p style="text-align: right;">= 11. =</p>	