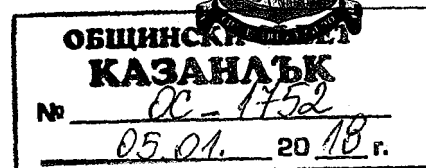


ОБЩИНА КАЗАНЛЪК



ДО
Г-Н НИКОЛАЙ ЗЛАТАНОВ
ПРЕДСЕДАТЕЛ
НА ОБЩИНСКИ СЪВЕТ-КАЗАНЛЪК



ДОКЛАД

по чл. 93 от Правилника за организацията и дейността на Общинския съвет
от Галина Георгиева Стоянова - Кмет на община Казанлък

Относно: Прекратяване на съсобственост, чрез продажба на частта на общината, в Поземлен имот с идентификатор 27499.352.224 по Кадастрална карта и кадастрални регистри на село Енина, одобрени със Заповед №РД-18-97/2009 г. на ИД на АГКК

УВАЖАЕМИ ГОСПОДИН ЗЛАТАНОВ,

Моля, по внесения от мен доклад Общински съвет да се произнесе на следващото си заседание.

МОТИВИ: В Общинска администрация е подадено заявление с вх. №94-П-3139-3/27.09.2017 година от Панайот Георгиев Панайотов за прекратяване на съсобственост, чрез закупуване на общинската част от имот 27499.352.224 по Кадастрална карта и кадастрални регистри на село Енина, одобрени със заповед №РД-18-97/2009 г. на Изпълнителен директор на АГКК. По предходен план - План на новообразуваните имоти в местност „Крушките“, одобрен със Заповед 298/ 2008 година на Областен управител Стара Загора имотът е с пл. №352224.

Заявителят, в качеството си на ползвател на имота и собственик на постройките в него, е придобил собствеността на 600/1000 идеални части от земята, съгласно Заповед №1386/2017 година, вписана в Служба по вписванията в град Казанлък с вх. рег. №6009/08.09.2017 г, акт 2, том 21, н. д. 4291. За притежаваната от Община Казанлък част - 400/1000 идеални части от земята е съставен акт за частна общинска собственост (АЧОС) №3477/ 08.11.2017 г, вписан в Служба по вписванията с дв. вх. №7719, вх. № 7724/ 10.11.2017 г, №11, т. 27, н.д. 5579.

На основание чл. 36, ал. 1, т. 2 и чл. 41, ал. 2 от Закона за общинската собственост (ЗОС) и по реда на чл. 48, ал. 1 и ал. 2 от Наредба №15 за придобиване, управление и разпореждане с общинско имущество е необходимо Общински съвет-Казанлък да приеме решение за продажба на общинската част от имота и да определи пазарната цена. Изготвени са данъчна и пазарна оценки. Данъчната оценка на общинската част от имота е 52,90 лева, съгласно удостоверение за ДО №7404039423/04.01.2018 г. на дирекция „Местни приходи“, а предложената от оценителя пазарна оценка е 240,00 лева, без ДДС.

В тази връзка предлагам следния

ПРОЕКТ ЗА РЕШЕНИЕ

Общински съвет-Казанлък на основание чл. 21, ал. 1, т. 8 от Закона за местно самоуправление и местна администрация (ЗМСМА), чл. 36, ал. 1, т. 2, чл. 41, ал. 2 от ЗОС и чл. 48, ал. 2 от Наредба № 15 на ОбС-Казанлък

РЕШИ:

1. Да се прекрати съсобствеността върху: Поземлен имот с идентификатор 27499.352.224 (две седем четири девет девет точка три пет две точка две две четири) село Енина, община Казанлък, област Стара Загора, по Кадастрална карта и кадастрални регистри, одобрени със Заповед №РД-18-97/ 30.12.2009 г. на ИД на АГКК, адрес: с. Енина, (§4 от ПЗР на ЗСПЗЗ), Площ 1000 кв.м, Трайно предназначение на територията: Земеделска, Начин на трайно ползване: Лозе, Категория на земята при неполивни условия: 6(шеста), при граници: имоти 27499.352.278, 27499.352.225, 27499.352.506, 27499.352.250, 27499.352.226, чрез

продажба на общинската част-400/1000 (четиристотин към хиляда) идеални части от земята на Панайот Георгиев Панайотов ЕГНxxxxxxxxxx, за сумата от 240,00 (двеста и четиридесет) лева, без ДДС.

2. Упълномощава Кмета на Общината да издаде заповед и сключи договора за продажбата, като всички данъци, такси и режийни разноски по издаване и вписване на договора са за сметка на заявителя – Панайот Георгиев Панайотов.

Настоящият акт да се изпрати на областния управител на област Стара Загора, кмета на община Казанлък и общественения посредник в седмдневен срок от приемането му.

Препис от решението да се изпрати на Районна прокуратура-Казанлък за преглед по реда на общия надзор за законност.

Настоящият акт може да се върне за ново обсъждане на Общински съвет по чл. 45, ал. 5, изр. 1 от ЗМСМА в седмдневен срок от получаването му.

Настоящият акт може да се обжалва в 14-дневен срок пред Административен съд-Стара Загора.

АДРЕСАТИ НА АКТА: Галина Георгиева Стоянова - Кмет на община Казанлък, Панайот Георгиев Панайотов, адрес за връзка - град Казанлък, ул. „Орешака“ №70

ДОКЛАДЧИК ПРИ РАЗГЛЕЖДАНЕ НА ЗАСЕДАНИЯ НА КОМИСИИ:

Сергей Тончев, Началник отдел ИУС при община Казанлък.

ДОКЛАДЧИК ПРИ РАЗГЛЕЖДАНЕ НА ЗАСЕДАНИЕ НА ОБЩИНСКИ СЪВЕТ:

Галина Георгиева Стоянова, Кмет на община Казанлък.

Предоставям Ви доклада и в електронен вид.

Приложения:

1. Копия от заявление с вх. №94-П-3139-3/27.09.2017г, копие от Заповед №1386/2017 г;
2. Копие от АЧОС №3477/ 08.11.2017 г;
3. Копие от скица №15-526768-25.10.2017 г. на СГКК-Ст. Загора;
4. Копие от удостоверение за ДО №7404039423/2018 г. на дирекция МП.
5. Копие от пазарна оценка

С уважение,

ГАЛИНА СТОЯНОВА

Кмет на община Казанлък



Съгласували:

Сергей Тончев, Начални отдел ИУС

Здравко Балеvски, Н-к отдел ПНОЧВ

Михаил Михайлов, Зам.-кмет

Изготвил: Олга Шикова, Гл.експерт ИУС



РЕПУБЛИКА БЪЛГАРИЯ

МИНИСТЕРСТВО НА РЕГИОНАЛНОТО РАЗВИТИЕ И БЛАГОУСТРОЙСТВО И
МИНИСТЕРСТВО НА ПРАВОСЪДИЕТО

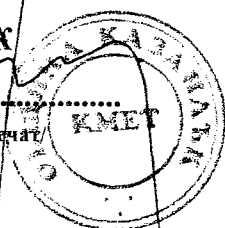
ОБЩИНА: КАЗАНЛЪК

ОБЛАСТ: СТАРА ЗАГОРА

УТВЪРЖДАВАМ:

Вписване по ЗС/ПВ № 6х 7719

/подпис и печат/



Служба по вписванията:

Вх № 7824 /10.11.17
№ 11 Т. 27 и 8 5579

КМЕТ НА ОБЩИНА:

Галина Георгиева Стоянова

/име, презиме и фамилия/

СЪДИЯ ПО ВПИСВАНИЯТА

.....
/име, презиме и фамилия/

АКТ № 3477

ЗА ЧАСТНА ОБЩИНСКА СОБСТВЕНОСТ



Регистър 1

Досие: 3477


1. ДАТА НА СЪСТАВЯНЕ	8.11.2017 г.
2. ПРАВНО ОСНОВАНИЕ:	чл. 56, чл. 2, ал. 1, т. 1 от ЗОС, чл. 25 от ЗСПЗЗ, Заповеди: №298/2008 г. на Обл. управител Ст. Загора и №1825/08.11.2017 г. на кмета
3. ВИД И ОПИСАНИЕ НА ИМОТА:	Част от поземлен имот , с обща площ 1000 (хиляда кв.м.) 400/1000 (четирисотин към хиляда)идеални части от Поземлен имот с идентификатор 27499.352.224 (две седем четири девет девет точка три пет две точка две две четири)по Кадастрална карта и регистри на село Енина , одобрена със Заповед №РД-18-97/2009 г. на ИД на АГКК, адрес: с. Енина, §4 от ПЗР на ЗСПЗЗ, Трайно предназначение на територията - Земеделска , Начин на трайно ползване – Лозе , 6(шеста) категория на земята при неполивни условия, без постройките в имота . Номер по предходен план на местност "Крушките"- 352224.
4. МЕСТОНАХОЖДЕНИЕ НА ИМОТА:	<p>област Стара Загора, община Казанлък, гр.(с.) с.Енина</p> <p>ЕКАТТЕ: 27499</p> <p>кв: УПИ: Заповед:</p> <p>пл./ид. №: 27499.352.224 местност: "Крушките"</p> <p>ж.к.: ул:</p> <p>бл: вх: ет: ап.№: №:</p>
5.ГРАНИЦИ НА ИМОТА:	имоти 27499.352.278, 27499.352.225, 27499.352.506, 27499.352.250, 27499.352.226
6.ДАНЪЧНА ОЦЕНКА НА ИМОТА КЪМ МОМЕНТА НА УТВЪРЖДАВАНЕ НА АКТА:	52,90 лв.

7. СЪСОБСТВЕНИЦИ	Панайот Георгиев Панайотов, Заповед №1386/2017 г. на кмета, вписана в СВ-Казанлък с рег. №6009/08.09.2017 г, акт 2, т. 21, н. д. 4291.
------------------	--

8. НОМЕР И ДАТА НА СЪСТАВЕНИ ПО-РАНО АКТОВЕ	НЯМА
---	------

9. ПРЕДОСТАВЕНИ ПРАВА ЗА УПРАВЛЕНИЕ

От кмета на общината на основание чл. 12, ал. 5 от Закона за общинската собственост.



10. АКТОСЪСТАВИТЕЛ

Олга Тенева Шикова, Гл. експерт ИУС  /подпис/

11. ЗАБЕЛЕЖКИ

4

ЕКСПЕРТНА ОЦЕНКА

НА

Поземлен имот № 27499.352.224 в землището на

с. Енина, община Казанлък

Цена на земеделската земя

По Пазарни цени за 400 кв. - 240 лв

(Двеста и четиридесет лв.)

Декември, 2017 година

5

I ОПИСАНИЕ НА ЗАДАНИЕТО

Наименование и местонахождение на обекта

Обект за оценка: Поземлен имот №27499.352.224 в местност „Крушките“, намираща се в землището на с. Енина ЕКАТТЕ 27499;

Нас.място /община: с. Енина, Община Казанлък;

Местонахождение: Имот №27499.352.224, местност „Крушките“.

Възложител: Община Казанлък

Предоставени документи за имота:

- ✓ Акт № 3477 за частна общинска собственост;
- ✓ Удостоверение за характеристики на поземлен имот в Земеделска територия изх.№ 25-90420-25.10.2017г. от АГКК;
- ✓ Заповед № 1386 от 23.08.2017г.
- ✓ Скица 15-526768 - 25.10.2017г. на имот №27499.352.224, землището на с.Енина ЕКАТТЕ 27499, Община Казанлък;

Цел на оценката - определяне на справедливата пазарната стойност на имота, към датата на оценката.

Получената стойност по оценката е справедлива пазарна стойност, която може да се постигне при изчакване на най-благоприятен момент за реализация на пазара.

Настоящата разработка е предназначена за **Община Казанлък**.

Използваните методи за оценка са:

- ❖ *Съгласно Наредба за реда за определяне на цената на земеделските сечи, приета с ПМС №118/1998год.;*
- ❖ *Метод на Пазарните аналози;*

Валутен курс: 1 EUR=1.95583 лева

Дата на доклада: 12.2017 год.

Оценителски екип

Екип сертифицирани оценители на “Прайс Консулт” ООД със сертификати за оценки на: „*Недвижими имоти*”, „*Машины и съоръжения*”, „*Търговски предприятия и вземания*”, „*Земеделски земи и трайни насаждения*”, вписани в регистъра и членуващи в **Камарата на независимите оценители в България (КНОБ)**.

Допускания и ограничаващи условия

1. Не се поема отговорност за въпроси от правен характер.
2. Доколкото знаем, всички данни изложени в настоящия доклад са верни и точни. Въпреки че са събрани от надеждни източници, не се дава гаранция, нито се поема отговорност за точността на всички данни, становища или преценки, идентифицирани като представени от други, които са били използвани при формулирането на настоящия анализ.
3. Данните за площите в настоящата оценка бяха предоставени от Възложителя.

6

4. Стойността или стойностите, представени в настоящия доклад, се базират на условията, очертани в него, и са валидни само за заявената цел/и.
5. Датата на стойността, към която са приложими заключенията и становищата, е посочена в настоящия доклад. Представеното в него становище за стойността се основава на положението на националната икономика и покупателната сила на различните валути към тази дата.
6. Полученото възнаграждение от изпълнителя не е свързано по никакъв начин с оценката дадена в този доклад.

Информационни източници

- Оценката е изготвена на база изходна информация, предоставена от възложителите;
- Извършено проучване и информация за търсене и предлагане на подобни земеделски земи в района, около оценяваният обект и др;
- Наредба за реда за определяне на цени на земеделските земи (Загл.изм. – ДВ, бр.75 от 2006 г.);
- Информация от агенции за недвижими имоти и специализирани интернет сайтове за продажба на земеделска земя и др.

II. ОПИСАНИЕ И ХАРАКТЕРИСТИКИ НА ОБЕКТА

1. Основание за закупуване на имота и правен статут

Прекратяване на съсобственост, чрез продажба на частта на общината по заявление №94-П-3139-3/27.09.2017г. на имот № 27499.352.224 в размер на 400/1000 кв.м. в землището на с. Енина

2. Оценка на недвижимия имот - Недвижимият имот, обект на настоящата оценка се намира в местността „Крушките“ в землището на с. Енина, Община Казанлък и представлява имот №27499.352.224 по кадастрален план имоти, одобрен със Заповед Заповед № РД-18-97/30.12.2009г. на ИД на АГКК с площ 1000 кв.м., категория VI-та (шеста), по начин на трайно ползване – Лозе, при граници:

№27499.352.225, №27499.352.278, №27499.352.226, №27499.352.506 и №27499.352.250

Имотът се намира на 2,2 км. от регулацията на населеното място. Не граничи с пътища от републиканската пътна мрежа и с пътища от по-долен клас. С. Енина е населено място от II-ра (втора) категория.

III Оценка на земеделската земя

Цел на оценката – прекратяване на съсобственост, чрез продажба на частта на общината по заявление №94-П-3139-3/27.09.2017г.

Оценката ще бъде внесена по реда на чл. 41 от Закона за общинската собственост, за определяне на цената на общинския имот от Общински съвет-Казанлък .

Цената на имота се взема съответно:

- 400 кв.м. по пазарни цени.

1. Оценка на земеделската земя определена по Наредбата за реда за определяне на цени на земеделските земи за имот № 27499.352.224 в землището на с. Енина, общ. Казанлък в размер на 400 кв.м. (0,400 дка)

№	Характеристика	Показатели	Стойност
1.	Категория на земята	VI(шеста)	-
2.	Начална цена по чл.3(1) за категория	-	200 лв./дка
3.	Коркционни коефициенти по чл.4(1)	0,20	-
3.1	Коркционен коефициент за площ - чл.4(1)	-0,10	-
3.2	Коркционен коефициент поливност - чл.4(1)	0,00	-
3.3	Корекционен коефициент за отстояние от основни пазари - до с. Копринка- чл.4(2)	0,20	-
3.4	Корекционен коефициент за отстояние от населено място - чл.4(5)	0,10	-
3.5	Корекционен коефициент за отстояние от път от РПМ и ОП	0,00	-
4.	Общ корекционен коефициент +1.0	1,20	-
5.	Коригирана начална цена (лв/дка) с коеф. по чл.4(1)	-	240 лв./дка
6.	Цена на част от имот № 27499.352.224 от 0,400дка 0,400 x 240лв./дка = 96,00 лв.	-	96,00 лв.

2. Оценка на земеделската земя определена по пазарен метод за 400 кв.м. (0,400 дка) представляваща част от новообразувания имот №27499.352.224.

Предложената оценка за 400 кв.м. е извършена по пазарни цени. От проучванията на пазара за извършени сделки с подобен вид имоти, оценителят възприема пазарна цена на земята от 600 лв./дка.

$$400 \text{ кв.м.} \times 600 \text{ лв./дка.} = 240 \text{ лв.}$$

VI. ЗАКЛЮЧЕНИЕ ЗА СПРАВЕДЛИВА ПАЗАРНА СТОЙНОСТ НА ЗЕМЕДЕЛСКАТА ЗЕМЯ

Въз основа на така направените изчисления и допускания, *справедливата пазарна стойност* на оценяваната земеделска земя:


Имот №27499.352.224 с площ - 0,400 дка. находящ се в землището на гр.Казанлък, местност „Татарска могила“ Община Казанлък, към 12.2017г. възлиза на:

По Пазарни цени за 400 кв. – 240 лв.

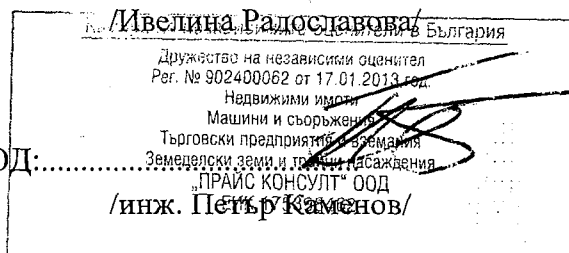
(Двеста и четиридесет лв.)

Сертифициран оценител на

земеделски земи и трайни насаждения.....



Управител на „Прайс Консулт“ ООД:.....





ОБЛАСТ СТ.ЗАГОРА
ОБЩИНА КАЗАНЛЪК
ДИРЕКЦИЯ "МП"
ГР. КАЗАНЛЪК, БУЛ. "АЛ. БАТЕНБЕРГ" № 4

Изх. № 7404039423 / 04.01.2018 г.

УДОСТОВЕРЕНИЕ ЗА ДАНЪЧНА ОЦЕНКА ПО ЧЛ.264, АЛ.1 ОТ ДОПК

Настоящото удостоверение се издава на основание чл. 3 от Приложение № 2 към ЗМДТ и чл. 264, ал. 1 от ДОПК на

ОБЩИНА КАЗАНЛЪК

ЕИК по БУЛСТАТ 000817778

Адрес за кореспонденция

ул. РОЗОВА ДОЛИНА № 006, гр. КАЗАНЛЪК 6100

в уверение на това, че съгласно нормите за оценка по Приложение №2 от ЗМДТ за имот находящ се в 6142 с.ЕНИНА , описание на земята: лозе - местност "....." и представляващ - земеделска земя

Вид зем. земя	Идентификатор	Категория	Площ, кв.м	Дан. оценка лв.
Трайни насаждения	27499.352.224	Категория VI	1000.00	132.30

данъчната оценка на гореописания имот е: 132.30 лв. словом:
СТО ТРИДЕСЕТ И ДВА ЛВ. И 30 СТ.

На основание чл.264, ал.1 от ДОПК, след извършена проверка удостоверявам, че лицата - собственици


1. Община Казанлък, ЕГН/БУЛСТАТ: 000817778 - няма непогасени задължения за имота
Удостоверението за данъчна оценка е валидно до 31.12.2018 г.

Прехвърлянето или учредяването на вещни права върху недвижими имоти или наследствени права, включващи недвижими имоти, включването на недвижими имоти или вещни права върху недвижими имоти като непарични вноски в капитала на търговски дружества, вписването на ипотека или особен залог се допуска, ако прехвърлителят, съответно учредителят, ипотекарният длъжник или залогодателят представи декларация, че няма непогасени, подлежащи на принудително изпълнение публични държавни и общински задължения (чл. 264, ал. 1 ДОПК).

Настоящото се издава по искане Вх. № 7404039423/04.01.2018 г., за да послужи пред Община Казанлък.

Удостоверението се издава по данни на ОБЩИНА КАЗАНЛЪК , актуални към 04.01.2018 г.

Подпис:
Издаде: Милена Иванова Трифонова



420/1000 - 52,80
600/1000 - 79,40

132,30

9

ДО КМЕТА
НА ОБЩИНА КАЗАНЛЪК

34-П-3133-3
27.09. 17

ЗАЯВЛЕНИЕ

от Панайот Георгиев Панайотов

ЕГН данни от лична карта.....

Адрес: Казанлък и Орешаково тел: 0888 402048

От.....

ЕГН..... данни от лична карта.....

Адрес:..... тел:.....

Моля, на основание чл. 36 от ЗОС да се прекрати съсобствеността с община Казанлък
върху имот УПИ....., кв..... по плана на гр. /с/..... ЕЖИ № 8

ул. ПМ - 27499.352.224

Чрез.....


/ Доброволна делба, замяна, изкупуване частта на общината /

Приложение:

- 1. Актуална скица.
- 2. Документ за собственост.

Дата... 27.09.17

гр. Казанлък

с уважение: 

ОБЩИНА КАЗАНЛЪК**ЗАПОВЕД**№ 1636

Гр. Казанлък2017 г.

6009
 2017
 19/02/17
 19/02/17

Служба

На основание § 4к, ал. 7 от ПЗР на ЗСПЗЗ и чл. 28а, ал. 1 от ППЗСПЗЗ, във връзка с § 4а, ал. 1 от ПЗР на ЗСПЗЗ и въз основа на влязла в сила КККР на с. Енина и землището на с. Енина, ЕКАТТЕ 27499, одобрени със Заповед № РД-18-97/30.12.2009 г. на Изпълнителен Директор на АГКК, Заповед № 300/13.11.1998 г. и Заповед № 862/15.06.1999 г. на кмета на община Казанлък за утвърждаване на оценка, вносна бележка № 13954/15.06.1999 г. по сметка на "Общинска банка" АД за платена сума по влязла в сила оценка, заявление № 194-П-59/11.06.1992 г. и скица № 15-356430/26.07.2017 г. на СГКК - гр. Стара Загора.

РЕШИХ:

ПАНАЙОТ ГЕОРГИЕВ ПАНАЙОТОВ, ЕГН от гр. Казанлък,
 ж.к. "Изток" бл. 12, ап. 12 придобива право на собственост върху

600/1000 (шестстотин от хиляда) идеални части от земята, представляващи част от поземлен имот с идентификатор № 27499.352.224 (две седем четири девет девет три пет две две две четири) по КККР на с. Енина, одобрени със Заповед № РД-18-97/30.12.2009 г. на Изпълнителен Директор на АГКК, като част от територия с разпоредба § 4 от ПЗР на ЗСПЗЗ. Трайно предназначение на територията: **Земеделска**. Начин на трайно ползване: Лозе и категория на земята при неполовни условия: **6 (шеста)**, при граници: имоти 27499.352.225, 27499.352.278, 27499.352.226, 27499.352.506 и 27499.352.250. Поземлен имот с идентификатор № 27499.352.224 (две седем четири девет девет три пет две две две четири) по КККР на с. Енина е идентичен с поземлен имот № 352224 (три пет две две две четири) по плана на новообразуваните имоти на местност "Крушките", землище на с. Енина, ЕКАТТЕ 27499, одобрен със Заповед № 298/24.04.2008 г. на Областен управител на Област Стара Загора и идентичен с поземлен имот с планоснимачен № 224 (две две четири) по Кадастралния план на ползвателите на местност "Татарска могила", землище на гр. Казанлък ЕКАТТЕ 35167, одобрен със Заповед № 653/22.07.1996 г. на кмета на община Казанлък.

Мотиви: Панайот Георгиев Панайотов е подал Заявления за закупуване на Поземлен имот с планоснимачен № 224, находящ се в местност "Татарска могила", землище на гр. Казанлък, ЕКАТТЕ 35167 с Вх. № 194-П-59/11.06.1992 г. Комисията назначена със Заповед № 68/06.02.1998 г. на кмета на община Казанлък е разгледала подаденото заявление и изразява положително становище, поради наличие на основание по §4а (§ 4б) от ПЗР на ЗСПЗЗ. Със Заповед № 300/13.11.1998 г. на кмета на община Казанлък, във връзка с Удостоверение № 142/20.03.1978 г. за предоставено право на ползване, на ползвателя е признато правото да придобие право на собственост върху 600/1000 (шестстотин от хиляда) идеални части от земята, представляващи част от процесния поземлен имот. Със същата Заповед е възложена експертна оценка на съответните идеални части от гореупоменатия имот. Със Заповед № 862/15.06.1999 г. на кмета на община Казанлък оценката е утвърдена, като същата не е оспорвана и е влязла в законна сила. С платежно нареждане № 13954/15.06.1999 г. по сметка на "Общинска банка" АД, ползвателя е заплатил цената за 600/1000 (шестстотин от хиляда) идеални части от имота.

Въз основа горните обстоятелства считам, че процедурата е проведена правилно и законосъобразно, поради което следва да завърши с издаването на този административен акт.

След влизане в сила на настоящата Заповед, същата следва да бъде представена от новите собственици на имота в СГКК – Стара Загора за отразяване и в СВ – Казанлък.

Неразделна част от настоящата Заповед е скица № 15-356430/26.07.2017 г. на СГКК - гр. Стара Загора.

Заповедта да се съобщи по реда на ГПК на заинтересованите лица за сведение и изпълнение, като същата подлежи на обжалване в 14 дневен срок пред Районен съд – Казанлък по реда на АПК.

ГАЛИНА СТОЯНОВА
 Кмет на Община Казанлък

Заповедта е
 в законна сила! 07.09.2017г.



**АГЕНЦИЯ ПО ГЕОДЕЗИЯ,
КАРТОГРАФИЯ И КАДАСТЪР**

Сграда 1618, кв. Плевенско, ул. Младша 113
Тел.: 02/813 83 83, ФАКС: 03/955 53 33
ACAD@CADASTRE.BG • www.cadastre.bg

СЛУЖБА ПО ГЕОДЕЗИЯ, КАРТОГРАФИЯ И КАДАСТЪР - ГР. СТАРА ЗАГОРА

6003, Ул. "ЦАР СИМЕОН ВЕЛИКИ" №1, 042/622113; 621907,
stara.zagora@cadastre.bg, БУЛСТАТ:130362903

**СКИЦА НА ПОЗЕМЛЕН ИМОТ
№ 15-526768-25.10.2017 г.**

Поземлен имот с идентификатор **27499.352.224**

С. Енина, общ. Казанлък, обл. Стара Загора

По кадастралната карта и кадастралните регистри, одобрени със **Заповед РД-18-97/30.12.2009 г.**
на **ИЗПЪЛНИТЕЛЕН ДИРЕКТОР НА АГКК**

Последно изменение със заповед: **няма издадена заповед за изменение в КККР**

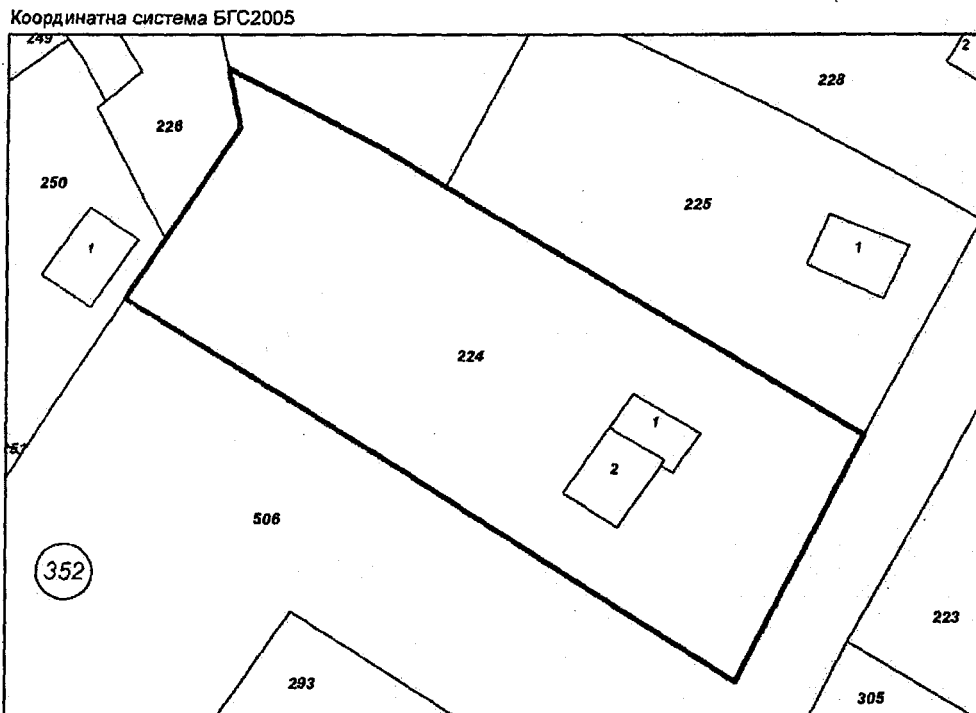
Адрес на поземления имот: **с. Енина, (§ 4 от ПЗР на ЗСПЗЗ)**

Площ: **1000 кв.м**

Трайно предназначение на територията: **Земеделска**

Начин на трайно ползване: **Лозе**

Категория на земята при неполивни условия: **6**



М 1:500

Номер по предходен план: **352224**

Съседни: **27499.352.225, 27499.352.278, 27499.352.226, 27499.352.506, 27499.352.250**

Собственици:

1. ПАНАЙОТ ГЕОРГИЕВ ПАНАЙОТОВ

Ид. част 600/1000 от правото на собственост

Заповед № 2 том 21 рег. 6003 от 08.09.2017г., издаден от Служба по вписванията гр.Казанлък

Скица № 15-526768-25.10.2017 г. издадена въз основа на документ с входящ № 01-332256-24.10.2017 г.

Инж. Галина Арджикова

12