
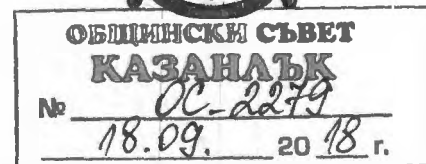


ОБЩИНА КАЗАНЛЪК



ДО
ОБЩИНСКИ СЪВЕТ –КАЗАНЛЪК



ДОКЛАД
от ГАЛИНА СТОЯНОВА - Кмет на Община Казанлък

по чл.93 от Правилника за организацията и дейността на Общинския съвет Казанлък

ОТНОСНО:

1. Безвъзмездно прехвърляне собствеността на имоти – публична общинска собственост (язовири) на държавата

УВАЖАЕМИ ГОСПОДИН ПРЕДСЕДАТЕЛ,

Моля, по внесения от мен доклад Общински съвет да се произнесе на следващото си заседание.

МОТИВИ:

Съгласно §33 от Заключителните разпоредби на Закона за изменение и допълнение на Закона за водите (ЗИДЗВ), обнародван в Държавен вестник бр.55 от 03.07.2018г., в 3-месечен срок от влизане в сила на закона, кметовете на общини внасят в Министерство на икономиката мотивирано предложение за промяна на собствеността на язовирите при наличие на решение, взето от съответния Общински съвет за прехвърляне на собствеността, безвъзмездно на държавата.

Като собственик на язовири, община Казанлък е длъжна да поддържа язовирните стени и съоръженията към тях в изправно техническо състояние. Видовете дейности по поддръжката и ремонта на язовирите се предписват от органите на Държавната агенция по метеорологичен и технически надзор (ДАМТН), в съответствие с изискванията на Закона за водите и Наредбата за условията и реда за осъществяване на техническата и безопасната експлоатация на язовирните стени и съоръженията към тях, както и контрол за техническото им състояние.

Община Казанлък е собственик на 28 язовира, като за голяма част от тях, компетентните органи са издали предписания за различни по обем дейности по осъществяване на безопасната им техническа експлоатация. Проектирането и изпълнението на ремонтните работи на язовирите, с които да се възстанови и поддържа в изправност техническото им състояние изисква много финансови средства, каквито Община Казанлък не може да осигури от собствените си приходи.

След извършен анализ на язовирите на територията на община Казанлък е установено, че част от тях са с нарушена филтрационна устойчивост, нарушена пукнатоустойчивост, пропускателна способност и се нуждаят от почистване на хрстовидната и дървесна растителност на въздушния и водния откоси. Във връзка с извършения анализ и предвид безопасността на населението и инфраструктурата на община Казанлък, в застрашените от язовирите зони, същите ще могат да бъдат обезпечени в по-голяма степен, ако язовирите се поддържат и експлоатират от държавата, чрез Държавно предприятие „Управление и стопанисване на язовирите“, създадено по силата на чл.139а от ЗИДЗВ. Същото ще има на разположение необходимия специализиран човешки, технически и финансов ресурс, с какъвто общината не разполага.

Предвид горното е предложено да бъдат прехвърлени безвъзмездно на държавата 11 (единадесет) язовира, както следва:

1. Язовир „Шейново 5“ - с площ 27 557кв.м., в землището на с. Шейново, местност „Голяма варовита“, актуван с АОС №100/18.02.2011г.; - язовирът е с нарушена филтрационна устойчивост в югозападния край на стената; нуждае се от оформяне и изграждане на канала след преливника, както и от почистване от храстовидна и дървесна растителност на въздушния и водните откоси.
2. Язовир „Стублата“ - с площ 117 289кв.м., в землището на с. Голямо Дряново, местност „Стублата“, актуван с АОС №318/31.03.2000г. - нуждае се от почистване от храстовидна и дървесна растителност на въздушния и водния откоси, както и от оформяне и изграждане на канала, след изпускателя.
3. Язовир „Крън 4“ - с площ 7 216кв.м., в землището на гр. Крън, местност „До танковия път“, актуван с АОС № 424/16.07.2001г. – язовирът е в неизправно състояние, не е язовир – водохващане, за ликвидация, за брак.
4. Язовир „Хаджи Димитрово 1“ - с площ 32 868кв.м., в землището на с. Хаджи Димитрово, местност „Сарал бахча“, актуван с АОС №325/20.04.2000г. – язовирът се нуждае от оформяне и почистване от наноси и храстовидна растителност на канала след изпускателя; ремонт на преливника, почистване от наноси и храстовидна растителност и оформяне на канала след преливника; почистване от храстовидна и дървесна растителност на въздушния и водния откоси.
5. Язовир „Хаджи Димитрово 2“ - с площ 16 826кв.м., в землището на с. Хаджи Димитрово, местност „Сарал бахча“, актуван с АОС №326/20.04.2000г. – язовирът се нуждае от ремонт на основния изпускател; оформяне и почистване от наноси, храстовидна растителност на канала след изпускателя; ремонт на преливника, почистване от наноси и храстовидна растителност и оформяне на канала след преливника; почистване от храстовидна и дървесна растителност на въздушния и водния откоси.
6. Язовир „Хаджи Димитрово 3“ - с площ 99 445кв.м., в землището на с. Хаджи Димитрово, местност „Под корията“, актуван с АОС №327/20.04.2000г. – язовирът се нуждае от ремонт на основния изпускател; оформяне и изграждане на канала след изпускателя; ремонт на преливника и оформяне, изграждане и оформяне на канала след преливника; почистване от храстовидна и дървесна растителност на въздушния и водния откоси.
7. Язовир „Копринка“ - с площ 52 381кв.м., в землището на с. Копринка, актуван с АОС №418/27.06.2001г. – язовирът се нуждае от оформяне и почистване от наноси и храстовидна и дървесна растителност на канала след изпускателя; ремонт на преливника, почистване от наноси и храстовидна и дървесна растителност и оформяне на канала след преливника; почистване от храстовидна и дървесна растителност на въздушния и водния откоси.
8. Язовир „Шейново 6“ - с площ 13 124кв.м., в землището на с. Шейново, местност „Чобан чаир“, актуван с АОС №416/27.06.2001г. – язовирът е с нарушена пукнатиноустойчивост, нарушена пропускателна способност; неизправно, неработоспособно състояние – за ликвидация, за брак.
9. Язовир „Шейново 7“ - с площ 10 784кв.м., в землището на с. Шейново, местност „Червената земя“, актуван с АОС №417/27.06.2001г. - язовирът е с нарушена пукнатиноустойчивост, нарушена пропускателна способност; неизправно, неработоспособно състояние – за ликвидация, за брак.
10. Язовир „Дунавци 1“ - с площ 10 597кв.м., в землището на с. Дунавци, актуван с АОС №419/27.06.2001г. - язовирът е с нарушена пукнатиноустойчивост, нарушена пропускателна способност; неизправно, неработоспособно състояние – за ликвидация, за брак.
11. Язовир „Крън-север“ - с площ 13 757кв.м., в землището на гр. Крън, местност „Бончово кладенче“, актуван с АОС №314/24.03.2000г. - язовирът е с нарушена пукнатиноустойчивост, нарушена пропускателна способност; неизправно, неработоспособно състояние – за ликвидация, за брак.

ПРОЕКТ ЗА РЕШЕНИЕ:

Общински съвет Казанлък, на основание чл. 21, ал.2, във връзка с чл.21, ал.1, т.8 от ЗМСМА, §33 от Заключителните разпоредби от Закона за изменение и допълнение на Закона за водите (обн. в ДВ бр.55 от 03.07.2018г.)

РЕШИ:

1. Дава съгласие Община Казанлък да прехвърли безвъзмездно на държавата имоти-публична общинска собственост, с начин на трайно ползване: язовири, съгласно Приложение №1
2. Възлага на Кмета на община Казанлък да внесе в Министерство на икономиката мотивирано предложение за промяна на собствеността на имотите по т.1

АДРЕСАТ НА АКТА:

Галина Стоянова - Кмет на община Казанлък

ДОКЛАДЧИК ПРИ РАЗГЛЕЖДАНЕ НА ЗАСЕДАНИЯ НА КОМИСИИ:

инж. Петьо Бакоев – оператор на язовирни стени

ДОКЛАДЧИК ПРИ РАЗГЛЕЖДАНЕ НА ЗАСЕДАНИЕ НА ОБЩИНСКИЯ СЪВЕТ:

Галина Стоянова - Кмет на Община Казанлък

Предоставям Ви всички материали в електронен вид и на хартиен носител.

Настоящият акт да се изпрати на Кмета на община Казанлък и Областния управител на област Стара Загора в седем дневен срок от приемането му .

Препис от решението да се изпрати в районна прокуратура Казанлък за преглед по реда на общия надзор и законност.

Настоящият акт може да се обжалва в 14 дневен срок пред Административен съд Стара Загора

В 7 дневен срок от приемане на Решението същото да се изпрати за обявяване в ДВ.

Приложения:

- 1.Писмо с вх.№ 63-52-44/24.07.2018г. от Национално сдружение на общините в Република България
- 2.Акт за собственост за всеки язовир
- 3.Актуална скица за всеки язовир, издадена от Службата по геодезия, картография и кадастър по местонахождение на имота.

ГАЛИНА СТОЯНОВА
Кмет на община Казанлък



Съгласували:
инж. Даниела Коева, зам. кмет по ИСТ
Миглена Толева, старши юриконсулт

Изготвил: инж. Петьо Бакоев, оператор на язовирни стени

ПРИЛОЖЕНИЕ №1


| № по ред | Наименование на язовира | Землище | Местност | Поземлен имот № | Акт за публична общинска собственост |
|----------|----------------------------------|--------------------|------------------------|-----------------|--------------------------------------|
| 1. | Микроязовир „Шейново“ /5/ | с. Шейново | Голяма Варовита | 83106.1.147 | №100/18.02.2011г. |
| 2. | Микроязовир „Стублата“ | с. Голямо Дряново | Стублата | 000220 | №318/31.03.2000г. |
| 3. | Микроязовир „Крън 4“ | гр. Крън | До танковия път | 000009 | №424/16.07.2001г. |
| 4. | Микроязовир „Хаджи Димитрово“/1/ | с. Хаджи Димитрово | Сарал бахча | 0000026 | №325/20.04.2000г. |
| 5. | Микроязовир „Хаджи Димитрово“/2/ | с. Хаджи Димитрово | Сарал бахча | 0000027 | №326/20.04.2000г. |
| 6. | Микроязовир „Хаджи Димитрово“/3/ | с. Хаджи Димитрово | Под корията | 0000028 | №327/20.04.2000г. |
| 7. | Микроязовир „Копринка“ | с. Копринка | | 000189 | №418/27.06.2001г. |
| 8. | Микроязовир „Шейново“/6/ | с. Шейново | Чобан чаир | 83106.77.404 | №416/27.06.2001г. |
| 9. | Микроязовир „Шейново“/7/ | с. Шейново | Червената земя | 83106.45.216 | №417/27.06.2001г. |
| 10. | Микроязовир „Дунавци“/1/ | с. Дунавци | | 000015 | №419/27.06.2001г. |
| 11. | Микроязовир „Крън-север“ | гр. Крън | Бончово кладенче-север | 000006 | №314/24.03.2000г. |



НАЦИОНАЛНО СДРУЖЕНИЕ НА ОБЩИНИТЕ
В РЕПУБЛИКА БЪЛГАРИЯ

София | Община "Сливница" | ул. "Славейков" 23. тел./факс: (02) 94 34 467, 94 34 431. e-mail: namrb@namrb.org. web site: www.namrb.org

Кметовете на общини
собственици на язовири



Относно: Изменения в Закона за водите, касаещи управление и разпореждане с общинските язовири

УВАЖАЕМИ ГОСПОЖИ И ГОСПОДА,

Както вече Ви информирахме чрез Електронния бюлетин на НСОБЪ, на 3 юли 2018 г. в ДВ бр. 55 беше обнародвано изменението на Закона за водите, касаещи дейностите по управление и разпореждане с общинските язовири. По общия ред законът влиза в сила 3 дни след обнародването му.

На основание § 33 от Заключителните разпоредби, общините имат възможност да прехвърлят безвъзмездно на държавата язовирите, които преценят. За целта в тримесечен срок от влизане в сила на закона кметът на общината може да изпрати мотивирано предложение до Министъра на икономиката, на основание на вече взето решение на общинския съвет за това.

В отговор на запитвания от общини, желаещи да осъществят такова прехвърляне на собствеността, сме изготвили примерен образец на заявление, приложено към настоящото писмо. Образецът на заявление е съгласуван с Министерството на икономиката.

При формиране на решението дали и кои язовири да прехвърлите, подходящо е да вземете предвид разпоредбата на новия § 4в от Преходните и заключителни разпоредби на закона. В него е предвидена възможността държавно търговско дружество (вече конкретно - „Държавна консолидационна компания“ ЕАД) да възлага на външен изпълнител ремонт и реконструкция на язовири – държавна и общинска собственост, по списък, утвърден от Министерския съвет. Изключение от това правило са язовирите, възложени на концесия, за които в концесионния договор е предвидено извършването на ремонтно-възстановителните дейности от концесионера. В ал. 5 на същия параграф е предвидено задължение за общините да възстановят на държавното дружество (ДКК) разходите по ремонтите и реконструкцията на тези язовири.

С оглед формиране на Вашето решение за прехвърляне собствеността, приложено изпращаме и списъка на язовирите по § 4в, одобрен от Министерския съвет с РМС 495 от 13.07.2018 г.

Приложено: 1. Образец на Заявление до Министъра на икономиката
2. Списък на язовирите по РМС 495 / 13.07.2018

С уважение:

Силвия Георгиева
Изпълнителен директор



ДО
Г-Н ЕМИЛ КАРАНИКОЛОВ
МИНИСТЪР НА ИКОНОМИКАТА
УЛ. „СЛАВЯНСКА“ № 8
1000, ГР. СОФИЯ

ЗАЯВЛЕНИЕ

За безвъзмездно прехвърляне на държавата на язовири, общинска собственост, на основание §33 от Заключителните разпоредби на Закона за изменение и допълнение на Закона за водите, обн., ДВ, бр. 55 от 03.07.2018 г.

от.....
кмет на община
Адрес за кореспонденция.....
.....
Телефон/и за връзка.....
Други данни за контакт (факс, електронна поща).....

УВАЖАЕМИ ГОСПОДИН МИНИСТЪР,

В изпълнение на Решение № ... на Общински съвет от (дата), Ви представям мотивирано предложение за безвъзмездно прехвърляне на държавата на правото на собствеността върху следните язовири, които към момента на вземане на решението са общинска собственост на община

(списък на язовирите с наименования и идентификатор по кадастралната карта и кадастралните регистри (КККР) или номер по картата на възстановената собственост (КВС) за съответното землище)

.....
.....
.....

(Моля декларативно да посочите, дали някои от предложените за прехвърляне язовири са отдадени на концесия или под наем и за какъв срок)

Мотиви за предложението за промяна собствеността на язовирите:

(по Ваша преценка – например, общината не разполага с: експертен капацитет/специалисти за поддържането им; финансов ресурс за осигуряване необходимите дейности по поддържането и т.н.)

При осъществяване на прехвърлянето на собствеността се задължавам да предоставя и цялата налична техническа и друга документация по изграждането, поддръжката и експлоатацията на горепосочените язовири по опис, както и нотариално

заверено съгласие на останалите собственици при условията на съсобственост върху собствеността на някой/някои от язовирите.

Приложение:

1. Препис от Решение № на Общински съвет за безвъзмездно прехвърляне на язовир/и;
2. Акт за собственост за всеки язовир.
3. За всеки язовир - актуална скица, издадена от Служба по геодезия, картография и кадастър по местонахождение на имота. В случай, че за населеното място по местонахождение на язовира няма влязла в сила кадастрална карта, за същия се прилага скица по Карта на възстановената собственост, издадена от съответната Общинска служба по земеделие.

Дата:.....

Кмет на общината:

(подпис и печат)

.....

СПИСЪК НА ЯЗОВИРИТЕ НУЖДАЕЩИ СЕ ОТ СПЕШЕН РЕМОТ В ОБЛАСТ СТАРА ЗАГОРА, ОБЩИНА КАЗАНЛЪК

| № | Име на язовира | Местоположение | Собственик | Застрашаваш населено място и инфраструктура | Обем на водохранилището | Височина на стената | Констатираны неизправности |
|---|------------------|--|-----------------|---|-------------------------|---------------------|---|
| 1 | 2 | 3 | 4 | 5 | 6 | 7 | 8 |
| 1 | Хаджидимитрово 3 | Община: Казанлък Землище: с. Дунавци | Община Казанлък | каскаден, жп линия София - Бургас | 100000 | 12 | Основен изпускател - неработещ СК |
| 2 | Хаджидимитрово 2 | Община: Казанлък Землище: с. Хаджидимитрово | Община Казанлък | каскаден, жп линия София - Бургас | няма данни | 7 | Основен изпускател - неработещ СК |
| 3 | Дунавци 1 | Община: Казанлък Землище: с. Дунавци | Община Казанлък | път Казанлък - Павел баня | 47000 | 5 | Основен изпускател - неработещ СК Преливник - няма Корона - пропадания и изравнения |



Nº 5

РЕПУБЛИКА БЪЛГАРИЯ
МИНИСТЕРСТВО НА РЕГИОНАЛНОТО РАЗВИТИЕ И БЛАГОУСТРОЙСТВО И
МИНИСТЕРСТВО НА ПРАВОСЪДИЕТО

ОБЩИНА: КАЗАНЛЪК

ОБЛАСТ: СТАРА ЗАГОРА

УТВЪРЖДАВАМ:.....

/подпис и печат/

Вписване по ЗС/ПВ

Служба по вписванията:

Вх. рег. № 1496

Дат. 11.5.2011

СЪДИЯ ПО ВПИСВАНИЯТА

Борзничка Стефанова

/име, презиме и фамилия/

КМЕТ НА ОБЩИНА:

Стефан Дамянов

/име, презиме и фамилия/

АКТ № 100

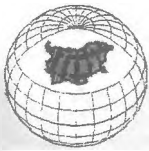
ЗА ПУБЛИЧНА ОБЩИНСКА СОБСТВЕНОСТ

Регистър 2 - 20

Досие 13 Картотека 6

| | |
|--|---|
| 1.ДАТА НА СЪСТАВЯНЕ: | 18.02.2011 год. |
| 2.ПРАВНО ОСНОВАНИЕ | чл.56, чл.2, ал.1, т.3 от ЗОС, чл.3, ал.1, т.3 от ЗОС. Чл.59 ЗОС. Решение №71/2000 г. на ОбС - Казанлък. |
| 3.ВИД И ОПИСАНИЕ НА ИМОТА: | ПОЗЕМЛЕН ИМОТ ,с обща площ 27 557.00 кв.м. (двадесет и седем хиляди петстотин петдесет и седем кв.м.) Идентификатор:83106.1.147(осем,три,едно,нула,шест,точка,едно,точка,едно.четири,седем).Обект:"Микрозавир" с. Шейново. Трайно предназначение на територията:Територия,заета от води и водни обекти. Начин на трайно ползване:За друг вид водно течение, водна площ,съоръжение. |
| 4.МЕСТОНАХОЖДЕНИЕ НА ИМОТА: | област Стара Загора, община Казанлък, гр.(с.) с.Шейново ЕКАТТЕ: 83106 кв: УПИ: Заповед: пл./ид. №: 83106.1.147 местност: "Голяма Варовита" извън р-ция ж.к.: ул: №: бл: вх: ет: ап.№: |
| 5.ГРАНИЦИ НА ИМОТА: | север:им.№83106.1.148,83106.1.62,83106.1.162,83106.1.163,83106.1.58, 83106.1.125,83106.1.59,83106.1.48,83106.1.47,83106.1.144,83106.1.23, 83106.1.24,83106.1.146;изток:им.№83106.1.146;юг:им.№83106.1.148;запад: им.№83106.1.148,83106.1.62,83106.1.162,83106.1.163. |
| 6.ДАНЪЧНА ОЦЕНКА НА ИМОТА КЪМ МОМЕНТА НА УТВЪРЖДАВАНЕ НА АКТА: | 52909.40 |

| | | | |
|--|----------|------------------|--------------|
| 7.СЪСОБСТВЕНИЦИ: | няма | | |
| 8.НОМЕР И ДАТА НА СЪСТАВЕНИ ПО-РАНО АКТОВЕ | №330 | 21.04.2000 | |
| | Per№4686 | 16.07.2008 | |
| 9.ПРЕДОСТАВЕНИ ПРАВА ЗА УПРАВЛЕНИЕ: | | | |
| Име | | Основание | Дата |
| От кмета на общината на основание чл.12,ал.5 от Закона за общинската собственост | | | |
| (Акт за предоставяне,право,срок,приобретатели) | | | |
| 10.АКТОСЪСТАВИТЕЛ: | | | |
| Галина | Влайкова | , гл.експерт | Подпис:..... |
| 11.ЗАБЕЛЕЖКИ: | | | |



СЛУЖБА ПО ГЕОДЕЗИЯ, КАРТОГРАФИЯ И КАДАСТЪР - ГР. СТАРА ЗАГОРА

6003, Ул. "ЦАР СИМЕОН ВЕЛИКИ" №1, 042/622113; 621907,
stara.zagora@cadastre.bg, БУЛСТАТ:130362903

СКИЦА НА ПОЗЕМЛЕН ИМОТ
№ 15-656466-13.09.2018 г.

Поземлен имот с идентификатор 83106.1.147

С. Шейново, общ. Казанлък, обл. Стара Загора

По кадастралната карта и кадастралните регистри, одобрени със Заповед РД-18-94/29.12.2009 г.
на ИЗПЪЛНИТЕЛЕН ДИРЕКТОР НА АГКК

Последно изменение със заповед: няма издадена заповед за изменение в КККР

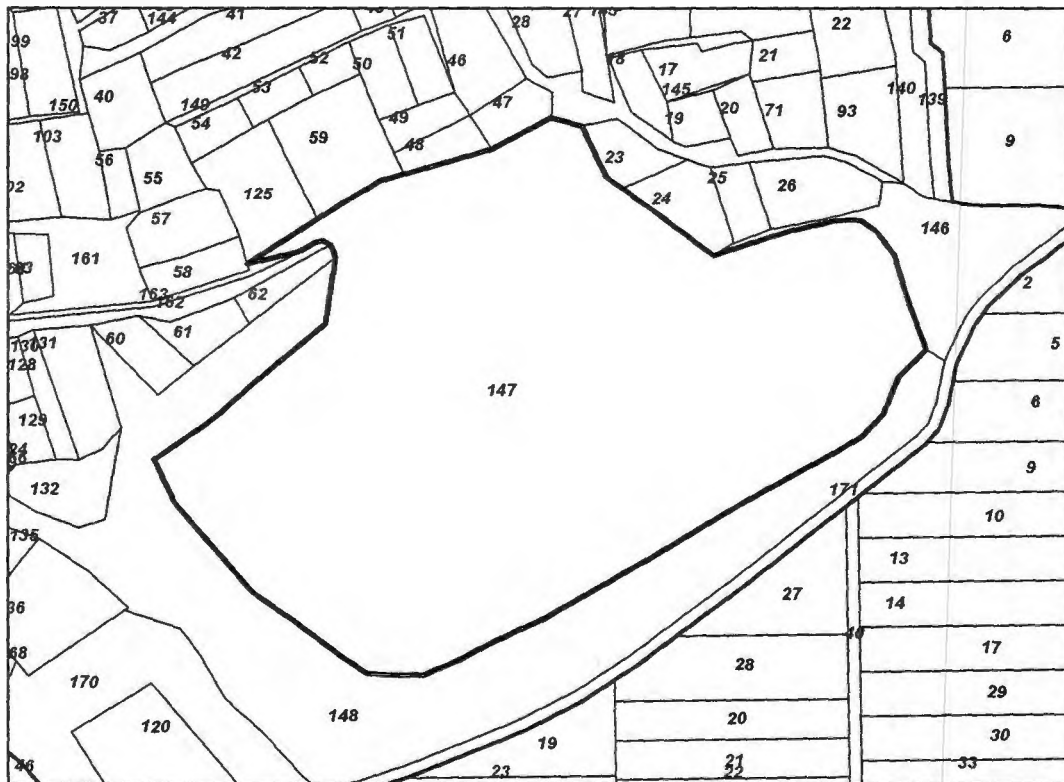
Адрес на поземления имот: с. Шейново, п.к. 6144, местност ГОЛЯМА ВАРОВИТА

Площ: 27553 кв.м

Трайно предназначение на територията: Територия, заета от води и водни обекти

Начин на трайно ползване: За друг вид водно течение, водна площ, съоръжение

Координатна система БГС2005



М 1:2500

Номер по предходен план: 000030

Съседи: 83106.1.148, 83106.1.146, 83106.1.24, 83106.1.23, 83106.1.47, 83106.1.144, 83106.1.48,
83106.1.59, 83106.1.125, 83106.1.62, 83106.1.58, 83106.1.163, 83106.1.162

Собственици:

1. 000817778, ОБЩИНА КАЗАНЛЪК

Ид. част 1/1 от правото на собственост

Акт за публична общинска собственост № 115 том III рег. 1116 дело 558 от 24.02.2011г. Издаден от

Служба по вписванията гр.Казанлък

Скица № 15-656466-13.09.2018 г. издадена въз основа на
документ с входящ № 01-349494-11.09.2018 г.



РЕПУБЛИКА БЪЛГАРИЯ
МИНИСТЕРСТВО НА РЕГИОНАЛНОТО РАЗВИТИЕ И БЛАГОУСТРОЙСТВО
ОБЩИНСКА АДМИНИСТРАЦИЯ Казанлък

ОДОБРЯВАМ:
(Кмет на община): Стефан Дервишев
(име, презиме, подпис и печат)

регистър 2 - 16
картотека 13
досие (РЗ) 16

АКТ № 318

ЗА ОБЩИНСКА СОБСТВЕНОСТ

публична
(ПУБЛИЧНА, ЧАСТНА)

Вх.ред. № 4647/11.03.2000
Дата: 31.03.2000

на недвижим имот, находящ се в с.Голямо Дряново

| | |
|---|--|
| 1. ДАТА и МЯСТО на съставяне на акта: | 31.03.2000 гр.Казанлък |
| 2. ПРАВНО ОСНОВАНИЕ | заповед на кмета N164 от 31.03.2000г. 31.03.2000 |
| 3. ВИД И ОПИСАНИЕ НА ИМОТА - характер (къща, апартамент, дворно място, п-л и др.); - размер (целия имот или ид.ч. с общински); (обща пл.-застр.,незастр.) (площ в кв.м., етажност, конструкция, година на построяване); | 1. Обект : МИКРОЯЗОВИР - Стублата" с.Голямо Дряново, . . . 2. площ 117,289 дка, . . . 3. съоръжения, . . . |
| 4.БИВШ СОБСТВЕНИК НА ИМОТА(имс, адрес): | |
| 5. СЪСОБСТВЕНИЦИ (имс, адрес): | |
| 6. СЪСТАВЕНИ ПО-РАНО АКТОВЕ (№ и дата): | |
| 7. МЕСТОНАХОЖДЕНИЕ НА ИМОТА: (гр., кв., парцел, пл.№, местност, ж.к, ул. №, бл., вк., ад.ст.): | гр.(с) с.Голямо Дряново кв., парцел 220, пл.№ местност "Стублата"-извън регулации |
| 8. ГРАНИЦИ на целия имот (съседа) и на сержизните помещения (тавани, мазета): | 1. югоизток - полски път N 44 2. северозапад и юг - землищна граница |

9. ПРЕДОСТАВЕНИ ПРАВА ВЪРХУ ИМОТА:

(Акт за предоставяне, право, срок, приобретатели)

10. РАЗПОРЕЖДЕНИЯ С ИМОТА (С ЧАСТ ОТ ИМОТА):

1. на Община Казанлък, кметство Г. Дряново, със зац. N: 164 / 31.03.2000

(Акт за разпореждане, описание, приобретатели)

11. ИМОТЪТ Е ВКЛЮЧЕН В КАПИТАЛА НА ТЪРГОВСКО ДРУЖЕСТВО:

- на основание

12. АКТОСЪСТАВИТЕЛ (трите имена и длъжност):

Олга Бобчева, гл. специалист

(подпис)

13. ЗАБЕЛЕЖКА:

По списъка на Гражданска защита имотът се води под №8-"Голямо Дряново"-клас ЗПО.



СЛУЖБА ПО ГЕОДЕЗИЯ, КАРТОГРАФИЯ И КАДАСТЪР - ГР. СТАРА ЗАГОРА

6003, Ул. "ЦАР СИМЕОН ВЕЛИКИ" №1, 042/622113; 621907,
stara.zagora@cadastre.bg, БУЛСТАТ:130362903

СКИЦА НА ПОЗЕМЛЕН ИМОТ
№ 15-656345-13.09.2018 г.

Поземлен имот с идентификатор 15864.23.82

С. Голямо Дряново, общ. Казанлък, обл. Стара Загора

По кадастралната карта и кадастралните регистри, одобрени със Заповед РД-18-957/20.12.2017 г.
на ИЗПЪЛНИТЕЛЕН ДИРЕКТОР НА АГКК

Последно изменение със заповед: няма издадена заповед за изменение в КККР

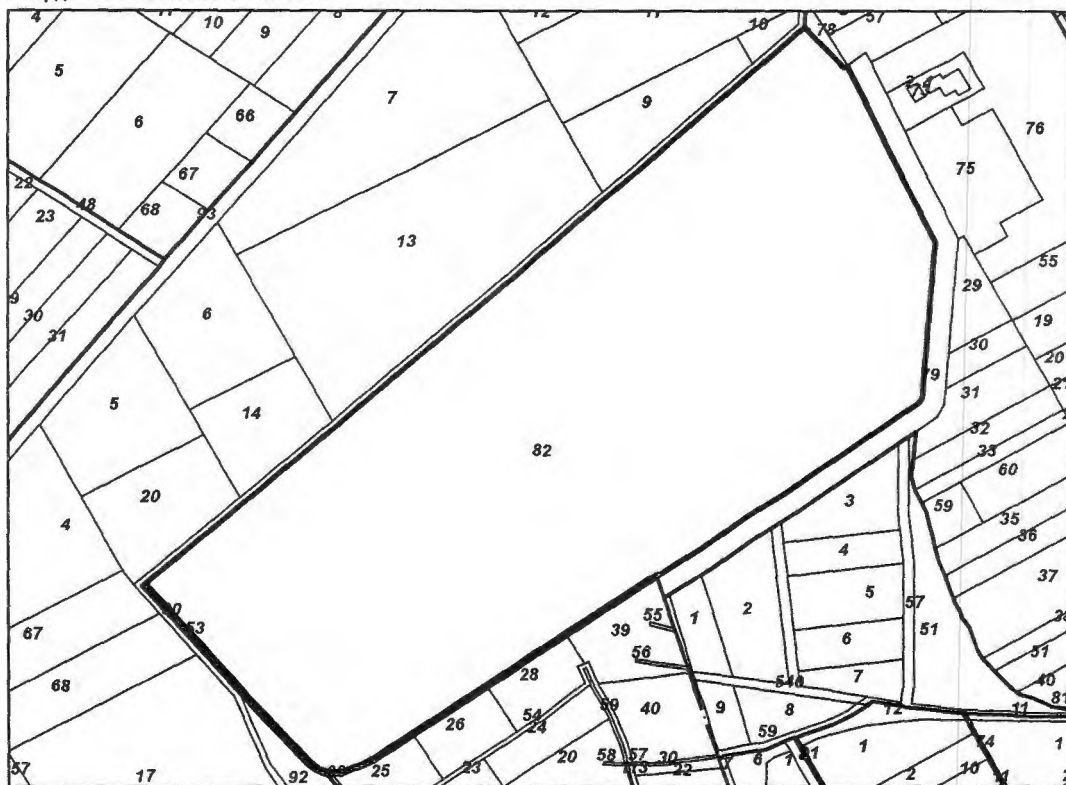
Адрес на поземления имот: с. Голямо Дряново

Площ: 117277 кв.м

Трайно предназначение на територията: Територия, заета от води и водни обекти

Начин на трайно ползване: За друг вид водно течение, водна площ, съоръжение

Координатна система БГС2005



М 1:5000

Номер по предходен план: 000220

Съседни: 16924.25.53, 15864.23.79, 15864.23.78, 16924.23.90

Собственици:

1. 000817778, ОБЩИНА КАЗАНЛЪК

Ид. част 1/1 от правото на собственост

Акт за публична общинска собственост № 16 том IV рег. 4677 дело 2522 от 16.07.2008г. издаден от

Служба по оценяванията - гр. Казанлък

Скица № 15-656345-13.09.2018 г. издадена въз основа на
документ с входящ № 01-349496-11.09.2018 г.



/инж. Агния Андреева/

Nº 12

РЕПУБЛИКА БЪЛГАРИЯ
МИНИСТЕРСТВО НА РЕГИОНАЛНОТО РАЗВИТИЕ И БЛАГОУСТРОЙСТВО
ОБЩИНСКА АДМИНИСТРАЦИЯ Казанлък

ОДОБРЯВАМ:
(Кмет на община): Стефан Девришиев
(име, презиме, подпис и печат)

регистър 2 - 25
картотека 2
досие (РЗ) 38

АКТ № 424


ЗА ОБЩИНСКА СОБСТВЕНОСТ

публична
(ПУБЛИЧНА, ЧАСТНА)

Община Казанлък
Ек. рег. № 4760/18.07.2018
Дата: 13.07.18 Н.9.2544
А. 15920

на недвижим имот, находящ се в с. Крън

| | |
|---|---|
| 1. ДАТА и МЯСТО на съставяне на акта: | 16.07.2001 гр.Казанлък |
| 2. ПРАВНО ОСНОВАНИЕ | заповед на кмета N372 18.06.2001 |
| 3. ВИД И ОПИСАНИЕ НА ИМОТА - характер (къща, апартамент, дворно място, п-л и др.); - размер (целия имот или ид.ч. е общински); (обща пл.-застр.,незастр.) (площ в кв.м., етажност, конструкция, година на построяване); | МИКРОЯЗОВИР-КРЪН 4, с обща площ 7216 кв.м. |
| 4.БИВШ СОБСТВЕНИК НА ИМОТА(име, адрес): | |
| 5. СЪСОБСТВЕНИЦИ (име, адрес): | |
| 6. СЪСТАВЕНИ ПО-РАНО АКТОВЕ (№ и дата): | |
| 7. МЕСТОНАХОЖДЕНИЕ НА ИМОТА: (гр., кв., парцел, пл.№, местност, ж.к, ул. №, бл., вх., ап.ет.): | гр.(с) с. Крън кв. , парцел , пл.№ 9 местност "До танковия път" |
| 8. ГРАНИЦИ на целия имот (съседи) и на сервизните помещения (тавани, мазета): | 1. север-полски път-общински 2. запад-пасище мера 3. изток-ведомствен път и отводнителен канал 4. юг-др.селск.терен-общ. и нива на насл.на Тона Зъбова |



15

9. ПРЕДОСТАВЕНИ ПРАВА ВЪРХУ ИМОТА:

(Акт за предоставяне, право, срок, приобретатели)

10. РАЗПОРЕЖДАНЯ С ИМОТА (С ЧАСТ ОТ ИМОТА):

1. на Община Казанлък, със зап. N: 372 / 18.06.2001

(Акт за разпореждане, описание, приобретатели)

11. ИМОТЪТ Е ВКЛЮЧЕН В КАПИТАЛА НА ТЪРГОВСКО ДРУЖЕСТВО:

- на основание

12. АКТОСЪСТАВИТЕЛ (трите имена и длъжност):

Пенка Миронова, гл. експерт

13. ЗАБЕЛЕЖКА:

Микрозавирът е с N19 по списъка на Гражданска защита.
Незавирен - за брак.



СЛУЖБА ПО ГЕОДЕЗИЯ, КАРТОГРАФИЯ И КАДАСТЪР - ГР. СТАРА ЗАГОРА

6003, Ул. "ЦАР СИМЕОН ВЕЛИКИ" №1, 042/622113; 621907,
stara.zagora@cadastre.bg, БУЛСТАТ:130362903

СКИЦА НА ПОЗЕМЛЕН ИМОТ
№ 15-656324-13.09.2018 г.

Поземлен имот с идентификатор 40292.138.6

С. Крън, общ. Казанлък, обл. Стара Загора

По кадастралната карта и кадастралните регистри, одобрени със Заповед РД-18-21/03.01.2018 г.
на ИЗПЪЛНИТЕЛЕН ДИРЕКТОР НА АГКК

Последно изменение със заповед: няма издадена заповед за изменение в КККР

Адрес на поземления имот: с. Крън

Площ: 7215 кв.м

Трайно предназначение на територията: Територия, заета от води и водни обекти

Начин на трайно ползване: Водоем

Координатна система БГС2005



М 1:2500

Номер по предходен план: 000009

Съседни: 40292.138.7, 40292.138.8, 40292.138.1, 40292.138.5, 40292.139.43, 40292.133.19

Собственици:

1. 000817778, ОБЩИНА КАЗАНЛЪК

Ид. част 1/1 от правото на собственост

Акт за публична общинска собственост № 43 том IV рег. 4760 от 18.07.2008г., издаден от Служба по вписванията гр.Казанлък

Скица № 15-656324-13.09.2018 г. издадена въз основа на документ с входящ № 01-349549-11.09.2018 г.



РЕПУБЛИКА БЪЛГАРИЯ
МИНИСТЕРСТВО НА РЕГИОНАЛНОТО РАЗВИТИЕ И БЛАГОУСТРОЙСТВО
ОБЩИНСКА АДМИНИСТРАЦИЯ Казанлък

ОДОБРЯВАМ:
(Кмет на община): Стефан Христов Держишев
(име, презиме, подпис и печат)

регистър 2 - 17
картотека 20
досие (РЗ) 3

АКТ № 325
ЗА ОБЩИНСКА СОБСТВЕНОСТ

публична Бх.рег.№ 4681
(ПУБЛИЧНА, ЧАСТНА) 16-07-2008

на недвижим имот, находящ се в с.Х.Димитрово

| | |
|---|--|
| 1. ДАТА и МЯСТО на съставяне на акта: | 20.04.2000 гр.Казанлък |
| 2. ПРАВНО ОСНОВАНИЕ | заповед на кмета N207 от 19.04.2000г. 20.04.2000 |
| 3. ВИД И ОПИСАНИЕ НА ИМОТА - характер (къща, апартамент, дворно място, п-л и др.); - размер (целия имот или ид.ч. с общински); (обща пл.-застр.,незастр.) (площ в кв.м., стажност, конструкция, година на построяване); | 1. водосм Обект "МИКРОЯЗОВИР -м.Сарал багча" с.Халжи Димитрово /1/. 2. площ 32,868 дка, - , , , 3. съоръжения, - , , , |
| 4.БИВШ СОБСТВЕНИК НА ИМОТА(име, адрес): | |
| 5. СЪСОБСТВЕНИЦИ (име, адрес): | |
| 6. СЪСТАВЕНИ ПО-РАНО АКТОВЕ (№ в дата): | |
| 7. МЕСТОНАХОЖДЕНИЕ НА ИМОТА: (гр., кв., парцел, пл.№, местност, ж.к, ул. №, бл., вл., вилет.): | гр.(с) с.Х.Димитрово кв. , парцел 26, пл.№ местност "Сарал багча" извън регулация |
| 8. ГРАНИЦИ на целия имот (съседи) и на сервизиите помещеник (тавани, мязета): | 1. север-пациде, мера N78 2. изток-полски път N155 3. юг-пациде, мера N34004 4. запад -N34001, N34002, N34003 |

9. ПРЕДОСТАВЕНИ ПРАВА ВЪРХУ ИМОТА:

(Акт за предоставяне, право, срок, приобретатели)

10. РАЗПОРЕЖДЕНИЯ С ИМОТА (С ЧАСТ ОТ ИМОТА):

1. на Община Казанлък дм.Х.Димитрово, със зап.№: 207 / 19.04.2000


(Акт за разпореждане, описание, приобретатели)

11. ИМОТЪТ Е ВКЛЮЧЕН В КАПИТАЛА НА ТЪРГОВСКО ДРУЖЕСТВО:

- на основание

12. АКТОСЪСТАВИТЕЛ (трите имена и длъжност):

Олга Бобчева, гл.специалист


(подпис)

13. ЗАБЕЛЕЖКА:

По списъка на Гражданска защита -обект "Хаджи Димитрово-1" -влас ЗПО.

N° 14

изготвен съгласно чл.56 от ЗОС

РЕПУБЛИКА БЪЛГАРИЯ

МИНИСТЕРСТВО НА РЕГИОНАЛНОТО РАЗВИТИЕ И БЛАГОУСТРОЙСТВО

ОБЩИНСКА АДМИНИСТРАЦИЯ Казанлък

ОДОБРЯВАМ:
(Кмет на община) Стефан Дервишев
(име, презиме, подпис и печат)

регистър 2 - 18
картотека 20
досие (РЗ) 4

АКТ № 326

ЗА ОБЩИНСКА СОБСТВЕНОСТ

публична
(ПУБЛИЧНА, ЧАСТНА)

Бюрог. № 4632
№ 245/IV. / 16 07-2000
и-02528

на недвижим имот, находящ се в с.Х.Димитрово

| | |
|--|---|
| 1. ДАТА и МЯСТО на съставяне на акта: | 20.04.2000 гр.Казанлък |
| 2. ПРАВНО ОСНОВАНИЕ | заповед на кмета N207 от 19.04.2000г. 20.04.2000 |
| 3. ВИД И ОПИСАНИЕ НА ИМОТА - характер (къща, апартамент, дворно място, п-л и др.); - размер (целия имот или ид.ч. с обедински); (обща пл.-застр.,незастр.) (площ в кв.м., етажност, конструкция, година на построяване); | 1. водоем Обект " МИКРОЯЗОВИР- м.Сарал багча" с.Халжи Димитрово/2/. . . . 2. площ 16,826 дека. . . . 3. съоръжения, |
| 4.БИВШИ СОБСТВЕНИК НА ИМОТА(име, адрес): | |
| 5. СЪСОБСТВЕНИЦИ (име, адрес): | |
| 6. СЪСТАВНИ ПО-РАНО АКТОВЕ (№ и дата): | |
| 7. МЕСТОНАХОЖДЕНИЕ НА ИМОТА: (гр., кв., парцел, пл.№, местност, ж.к. ул. №, бл., вх., апет.): | гр.(с) с.Х.Димитрово кв. , парцел 27, пл.№ местност "Сарал багча" извън регулация |
| 8. ГРАНИЦИ на целия имот (съседн) и на сервизните помещения (тавани, мазета): | 1. запад - полски път N33053 2. север- дере N183 3. изток-пасище,мера N90 4. юг--канал N 9 и пасище N193 |

21

9. ПРЕДОСТАВЕНИ ПРАВА ВЪРХУ ИМОТА:

(Акт за предоставяне, право, срок, приобретатели)

10. РАЗПОРЕЖДЕНИЯ С ИМОТА (С ЧАСТ ОТ ИМОТА):

1. на Община Казанлък-кв.Х.Димитрово, със зап.№: 207 / 19.04.2000

(Акт за разпореждане, описание, приобретатели)

11. ИМОТЪТ Е ВКЛЮЧЕН В КАПИТАЛА НА ТЪРГОВСКО ДРУЖЕСТВО:

- на основание

12. АКТОСЪСТАВИТЕЛ (трите имена и длъжност):

Олга Бобчева, гл.специалист

(подпис:)

13. ЗАБЕЛЕЖКА:

По списъка на Гражданска защита обекта се води "Хаджи Димитрово-2" клас ЗПО.

РЕПУБЛИКА БЪЛГАРИЯ
МИНИСТЕРСТВО НА РЕГИОНАЛНОТО РАЗВИТИЕ И БЛАГОУСТРОЙСТВО
ОБЩИНСКА АДМИНИСТРАЦИЯ Казанлък

ОДОБРЯВАМ:
(Кмет на община): Стефан Дервишев
(име, презиме, подпис и печат)

регистър 2 - 18
картотека 20
досие (РЗ) 5

АКТ № 327

ЗА ОБЩИНСКА СОБСТВЕНОСТ

публична
(ПУБЛИЧНА, ЧАСТНА)

Вх. рег. № 4682/16-117
16-117 7/2008
22.11
2529

на недвижим имот, находящ се в с.Х.Димитрово

| | |
|---|--|
| 1. ДАТА и МЯСТО на съставяне на акта: | 20.04.2000 гр.Казанлък |
| 2. ПРАВНО ОСНОВАНИЕ | заповед на кмета N207 от 19.04.2000г. 20.04.2000 |
| 3. ВИД И ОПИСАНИЕ НА ИМОТА - характер (къща, апартамент, дворно място, п-л и др.); - размер (целия имот или ид.ч. с общински); (обща пл.-застр.,незастр.) (площ в кв.м., стажност, конструкция, година на построяване); | 1. водоем Обект:"МИКРОЯЗОВИР-м.Под корията" -с.Хаджи Димитрово /3/; 2. площ 99,445 дка, 3. съоръжения, |
| 4.БИВШИ СОБСТВЕНИК НА ИМОТА(име, адрес): | |
| 5. СЪСОБСТВЕНИЦИ (име, адрес): | |
| 6. СЪСТАВЕНИ ПО-РАНО АКТОВЕ (№ и дата): | |
| 7. МЕСТОНАХОЖДЕНИЕ НА ИМОТА: (гр., кв., парцел, пл.№, местност, ж.к. ул. №, бл., вл. ап.т.): | гр.(с) с.Х.Димитрово кв. , парцел 28, пл.№ местност "Под корията" извън регулация |
| 8. ГРАНИЦИ на целия имот (съседни) и на сервизиите помещени (тавани, мазета): | 1. кад. N229 ,N22,N231,N46036, N47026,N47014, N47008 2. N47007 ,N201,N69013, N69011, N14 и N230 |

9. ПРЕДОСТАВЕНИ ПРАВА ВЪРХУ ИМОТА:

(Акт за предоставяне, право, срок, приобретатели)

10. РАЗПОРЕЖДЕНИЯ С ИМОТА (С ЧАСТ ОТ ИМОТА):

1. на Община Казанлък - км.Хаджи Димитрово, със зап.№: 207 / 19.04.2000

(Акт за разпореждане, описание, приобретатели)

11. ИМОТЪТ Е ВКЛЮЧЕН В КАПИТАЛА НА ТЪРГОВСКО ДРУЖЕСТВО:

- на основание

12. АКТОСЪСТАВИТЕЛ (трите имена и длъжност):

Олга Бобчева, гл.специалист

(подпис)

13. ЗАБЕЛЕЖКА:

По списъка на Гражданска защита обекта се води "Хаджи Димитрово-3" -клас ЗПО.



**АГЕНЦИЯ ПО ГЕОДЕЗИЯ,
КАРТОГРАФИЯ И КАДАСТЪР**

София 6 в кв ПЛАВОВА, ул. МУСАЛА №1
ТЕЛ: 02 819 83 83. ФАКС: 02/955 53 33
ACAD@CADASTRE.BG • WWW.CADASTRE.BG
Стр. 1 от 2

СЛУЖБА ПО ГЕОДЕЗИЯ, КАРТОГРАФИЯ И КАДАСТЪР - ГР. СТАРА ЗАГОРА

6003, Ул. "ЦАР СИМЕОН ВЕЛИКИ" №1, 042/622113; 621907,
stara.zagora@cadastre.bg, БУЛСТАТ: 130362903

**СКИЦА НА ПОЗЕМЛЕН ИМОТ
№ 15-656822-13.09.2018 г.**

Поземлен имот с идентификатор **77027.74.38**

С. Хаджидимитрово, общ. Казанлък, обл. Стара Загора

По кадастралната карта и кадастралните регистри, одобрени със **Заповед РД-18-962/20.12.2017 г.**
на ИЗПЪЛНИТЕЛЕН ДИРЕКТОР НА АГКК

Последно изменение със заповед: **няма издадена заповед за изменение в КККР**

Адрес на поземления имот: **с. Хаджидимитрово**

Площ: **99432 кв.м**

Трайно предназначение на територията: **Територия, заета от води и водни обекти**

Начин на трайно ползване: **За друг вид водно течение, водна площ, съоръжение**

Номер по предходен план: **000028**

Съседи: **77027.74.229, 77027.74.22, 77027.74.231, 77027.46.10, 77027.46.36, 77027.47.26, 77027.47.14,
77027.47.8, 77027.47.7, 77027.47.201, 77027.69.13, 77027.69.11, 77027.69.14, 77027.74.230**

Собственици:

1. 000817778, ОБЩИНА КАЗАНЛЪК

Ид. част 1/1 от правото на собственост

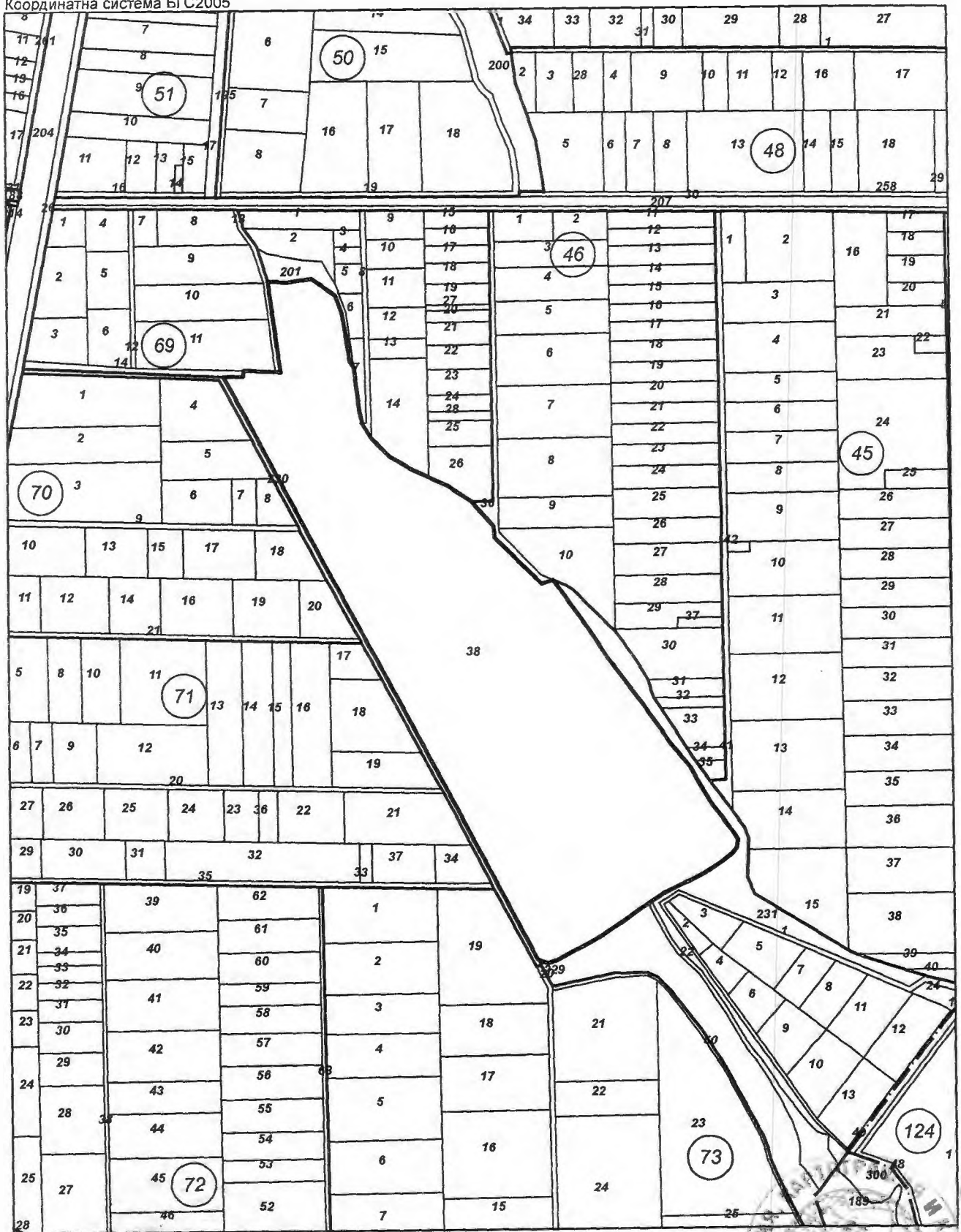
Акт за публична общинска собственост № 22 том IV рег. 4683 дело 2528 от 16.07.2008г., издаден от
Служба по вливанията - гр. Казанлък

Скица № **15-656822-13.09.2018 г.** издадена въз основа на
документ с входящ № **01-349566-11.09.2018 г.**





Координатна система БГС2005



М 1:5000

Скица № 15-656822-13.09.2018 г. издадена въз основа на документ с входящ № 01-349566-11.09.2018 г.



РЕПУБЛИКА БЪЛГАРИЯ
МИНИСТЕРСТВО НА РЕГИОНАЛНОТО РАЗВИТИЕ И БЛАГОУСТРОЙСТВО
ОБЩИНСКА АДМИНИСТРАЦИЯ Казанлък

ОДОБРЯВА: Стефан МЕДВИЦЕВ
(Кмет на община): (име, презиме, подпис и печат)

регистър 2 - 23
картотека 3
досие (РЗ) 16

АКТ № 418

ЗА ОБЩИНСКА СОБСТВЕНОСТ

публична

(ПУБЛИЧНА, ЧАСТНА) 91-15920

АГЕНЦИЯ ЗА ВЪВЕДЕНИЕ НА
СЛУЖБЕНИТЕ РЕГИСТРИ
Вх.рег.№ 1856/17.06.01
Дата: 19.06.01

на недвижим имот, находящ се в с.Копринка

| | |
|---|--|
| 1. ДАТА и МЯСТО на съставяне на акта: | 27.06.2001 гр.Казанлък |
| 2. ПРАВНО ОСНОВАНИЕ | заповед на кмета N372 18.06.2001 |
| 3. ВИД И ОПИСАНИЕ НА ИМОТА - характер (къща, апартамент, дворно място, п-я и др.); - размер (целия имот или ид.ч. с общински); (обща пл.-застр.,незастр.) (площ в кв.м., етажност, конструкция, година на построяване); | 1. МИКРОЯЗОВИР-в землището на с.Копринка, изцяло - 52,381.00, , , 1959 2. с воден обем-100000 куб.м.,залята пл.щ 40 дка,злас- 4 ПО, - , , , 0 |
| 4.БИВШ СОБСТВЕНИК НА ИМОТА(име, адрес): | |
| 5. СЪСОБСТВЕНИЦИ (име, адрес): | |
| 6. СЪСТАВЕНИ ПО-РАНО АКТОВЕ (№ и дата): | |
| 7. МЕСТОНАХОЖДЕНИЕ НА ИМОТА: (гр., кв., парцел, пл.№, местност, ж.к. ул. №, бл., вх. ап.ет.): | гр.(с) с.Копринка кв. , парцел , пл.№ 189 местност Извън регулацията |
| 8. ГРАНИЦИ на целия имот (съседи) и на сарвизните помещения (тавани, мазета): | 1. север-землищна граница 2. изток-землищна граница 3. запад-пасище и мера N300 |

ОБЩИНСКА АДМИНИСТРАЦИЯ
Казанлък

9. ПРЕДОСТАВЕНИ ПРАВА ВЪРХУ ИМОТА:

(Акт за предоставяне, право, срок, приобретатели)

10. РАЗПОРЕЖДАНЯ С ИМОТА (С ЧАСТ ОТ ИМОТА):

1. на Община Казанлъг, със зап.№: 372 / 18.06.2001

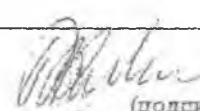
(Акт за разпореждане, описание, приобретател.)

11. ИМОТЪТ Е ВКЛЮЧЕН В КАПИТАЛА НА ТЪРГОВСКО ДРУЖЕСТВО:

- на основание

12. АКТОСЪСТАВИТЕЛ (трите имена и длъжност):

Пенка Миронова, гл.експерт


(ПОДПИС)

13. ЗАБЕЛЕЖКА:

Макроязвирът е с N8 по списъка на Гражданска защита

С К И Ц А

№ 003294/11.08.2008 г.

М 1:3000

на имот с номер 000189 в землището на с.КОПРИНКА с ЕКАТТЕ 38563. общ.КАЗАНЛЪК.

Имотът е собственост на:

1. ОБЩИНА КАЗАНЛЪК, Рег. номер 000817778, гр.КАЗАНЛЪК, РОЗОВА ДОЛИНА Б

Документ: Акт за общ. собств. № 418 от 27.06.2001 г., вписване в Служба по вписванията КАЗАНЛЪК, Вх.рег.№ 4756, от 18.07.2008г.. Акт № 39, том IV, дело 2570, Партидна книга: том 15920

Площ на имота: 52.381 дка. Начин на трайно ползване: Рибарник

Вид собственост: Общинска публична

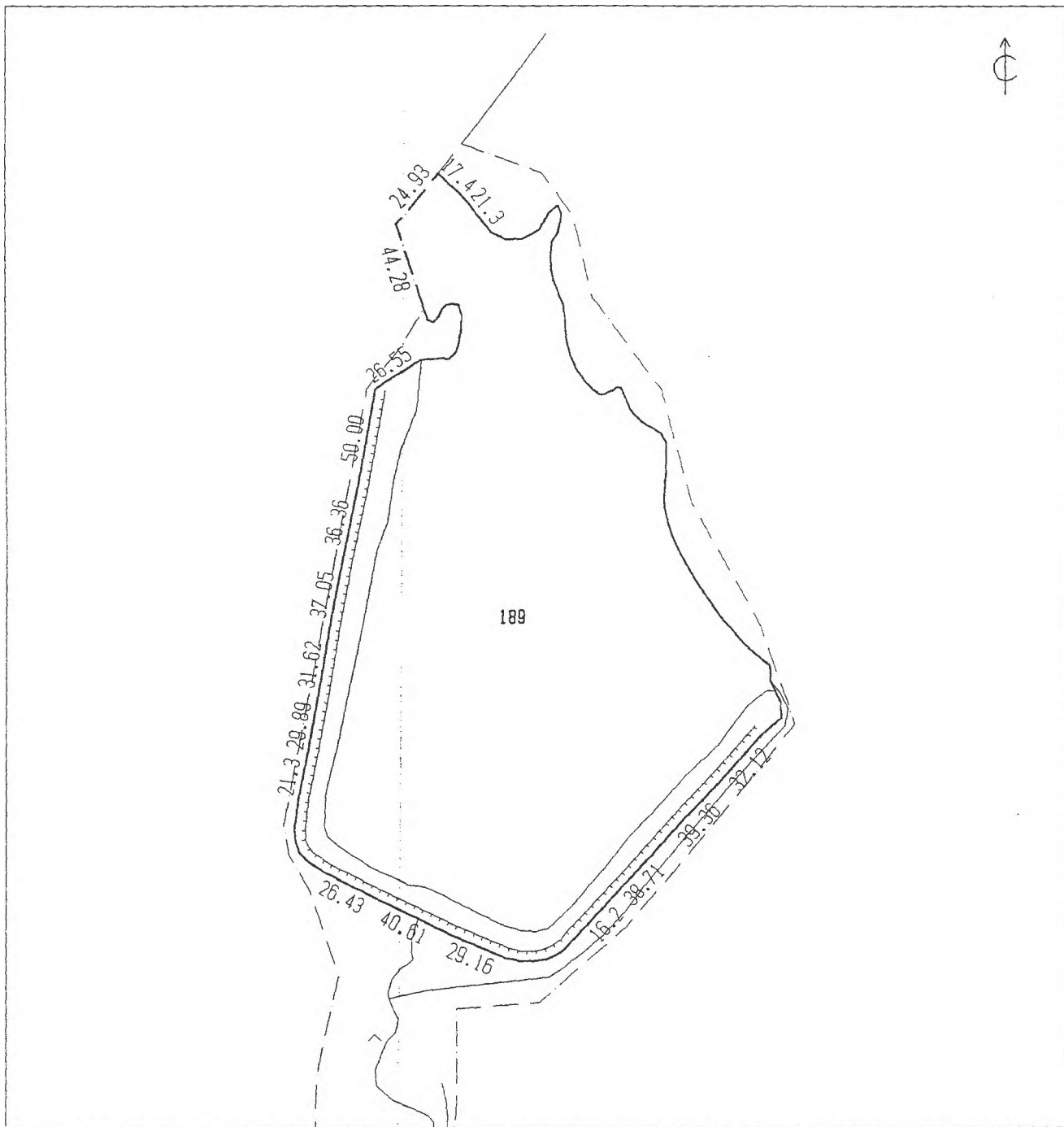
Имотът се намира в местността "

" при граници и съседи:

№ 000300, Пасище, мера

на ЗЕМИ ПО ЧЛ.19 ОТ ЗСПЗЗ

Землищна граница



Скицата съдържа 1 стр. и има срок на валидност 6 месеца.

Изработил:

/ инж.Илиян Тодоров
/ ЕТ"СКГ-Илиян Тодоров"

Дата: 05.08.2008 г. Заверил:

/ КАТЯ СТОЙКОВА

Печат

/ НАЧАЛНИК НА ОБЩИНСКА СЛУЖБА ПО ЗЕМЕДЕЛИЕ И ГОРИ

11616

РЕПУБЛИКА БЪЛГАРИЯ

МИНИСТЕРСТВО НА РЕГИОНАЛНОТО РАЗВИТИЕ И БЛАГОУСТРОЙСТВО

ОБЩИНСКА АДМИНИСТРАЦИЯ Казанлък

ОДОБРЯВАМ:
(Кмет на община): Стефан

(Своето, презиме, подпис и печат)
(Своето, презиме, подпис и печат)

регистър 2 - 23
картата № 6
досие (РЗ) 13

АКТ № 416

ЗА ОБЩИНСКА СОБСТВЕНОСТ

публична

(ПУБЛИЧНА, ЧАСТНА)

4754/18.07.01
№ 37 + IV ч. 9 2568
15920

на недвижим имот, находящ се в с.Шейново

(Своето, презиме, подпис и печат)

| | |
|--|--|
| 1. ДАТА и МЯСТО на съставяне на акта: | 27.06.2001 гр.Казанлък |
| 2. ПРАВНО ОСНОВАНИЕ | заповед на кмета N372 18.06.2001 |
| 3. ВИД И ОПИСАНИЕ НА ИМОТА - характер (къща, апартамент, дворно място, п-л и др.); - размер (целия имот или част от общински); (обща или застр. незастр.); (площ в кв.м., етажност, конструкция, година на построяване); | 1. МИКРОЯЗОВИР-Шейново 6, изцяло - 13.124.00, ., 1959 2. , , , , |
| 4. БИВШ СОБСТВЕНИК НА ИМОТА (име, адрес): | |
| 5. СЪСОБСТВЕНИЦИ (име, адрес): | |
| 6. СЪСТАВЕНИ ПО-РАНО АКТОВЕ (№ и дата): | |
| 7. МЕСТОНАХОЖДЕНИЕ НА ИМОТА: (гр., кв., парцел, пл.№, местност, ж.п. ул. №, в.п. ул. №) | гр.(с) с.Шейново кв. , парцел , пл.№ 404 местност "Чобан чанр" - извън регулация |

9. ПРЕДОСТАВЕНИ ПРАВА ВЪРХУ ИМОТА:

(Акт за предоставяне, право, срок, приобретатели)

10. РАЗПОРЕЖДЕНИЯ С ИМОТА (С ЧАСТ ОТ ИМОТА):

1. на Община Казанлък, със запл.№: 372 / 18.06.2001


(Акт за разпореждане, описание, приобретатели)

11. ИМОТЪТ Е ВКЛЮЧЕН В КАПИТАЛА НА ТЪРГОВСКО ДРУЖЕСТВО:

- на основание

12. АКТОСЪСТАВИТЕЛ (трите имена и длъжност):

Пенка Мирснова, гл.експерт


(подпис)

13. ЗАБЕЛЕЖКА:

Микрозавирът е с № по списъка на Гражданска защита.
Микрозавирът е незавирен и представлява изравнител.



СЛУЖБА ПО ГЕОДЕЗИЯ, КАРТОГРАФИЯ И КАДАСТЪР - ГР. СТАРА ЗАГОРА

6003, Ул. "ЦАР СИМЕОН ВЕЛИКИ" №1, 042/622113; 621907,
stara.zagora@cadastre.bg, БУЛСТАТ:130362903

СКИЦА НА ПОЗЕМЛЕН ИМОТ
№ 15-656611-13.09.2018 г.

Поземлен имот с идентификатор 83106.77.404

С. Шейново, общ. Казанлък, обл. Стара Загора

По кадастралната карта и кадастралните регистри, одобрени със Заповед РД-18-94/29.12.2009 г.
на ИЗПЪЛНИТЕЛЕН ДИРЕКТОР НА АГКК

Последно изменение със заповед: няма издадена заповед за изменение в КККР

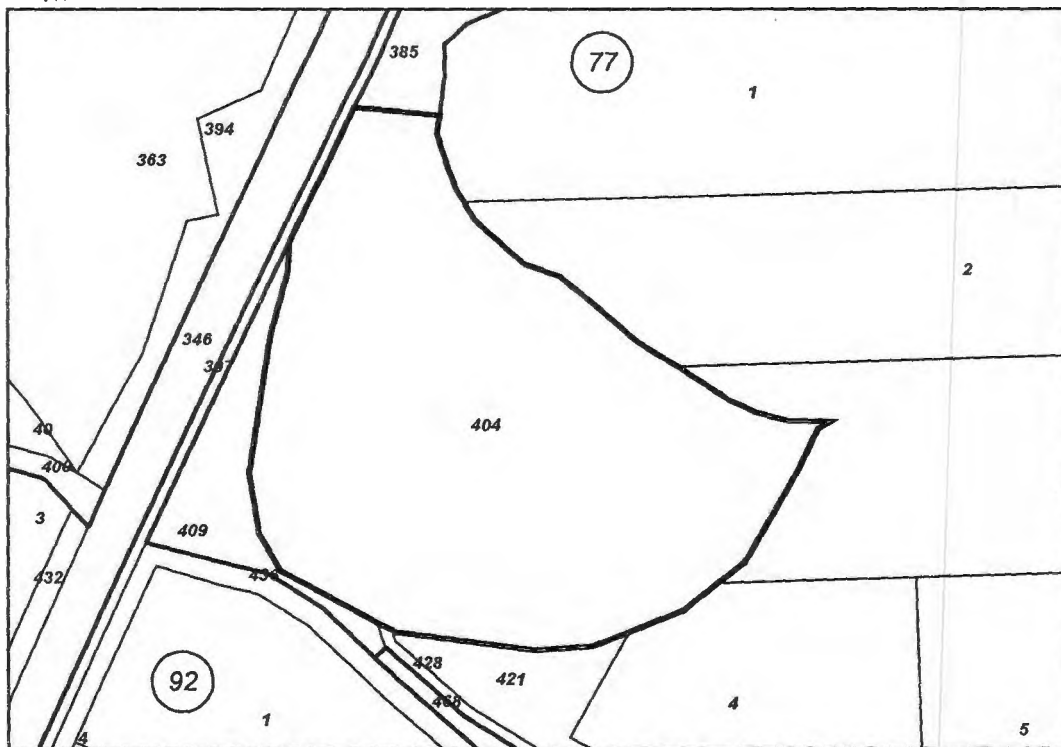
Адрес на поземления имот: с. Шейново, п.к. 6144, местност ЧОБАН ЧАИР

Площ: 13123 кв.м

Трайно предназначение на територията: Територия, заета от води и водни обекти

Начин на трайно ползване: За друг вид водно течение, водна площ, съоръжение

Координатна система БГС2005



М 1:2000

Номер по предходен план: 000404

Съседни: 83106.77.409, 83106.77.4, 83106.77.428, 83106.77.421, 83106.77.3, 83106.77.2, 83106.68.385,
83106.77.1, 83106.92.397

Собственици:

1. 000817778, ОБЩИНА КАЗАНЛЪК

Ид. част 1/1 от правото на собственост

Акт за публична общинска собственост № 37 том IV рег. 4754 дело 2568 от 18.07.2005г., издаден от

Служба по вписванията гр.Казанлък

Скица № 15-656611-13.09.2018 г. издадена въз основа на
документ с входящ № 01-349579-11.09.2018 г.



45.216

№ 24

изготвен съгласно чл.56 от ЗОС

РЕПУБЛИКА БЪЛГАРИЯ

МИНИСТЕРСТВО НА РЕГИОНАЛНОТО РАЗВИТИЕ И БЛАГОУСТРОЙСТВО

ОБЩИНСКА АДМИНИСТРАЦИЯ Казанлък

ОДОБРЯВАМ:
(Кмет на община): Стефан

Дервешев

(име, презиме, подпис и печат)

регистър 2 - 23

картотека 6

досие (РЗ) 14

АКТ № 417

ЗА ОБЩИНСКА СОБСТВЕНОСТВИМ ПО УПРАВЛЕНИЕ

публична

(ПУБЛИЧНА, ЧАСТНА)

на недвижим имот, находящ се в с.Ше: ново

Служба за управление на имуществото
гр. Казанлък
Вх. рег. № 4455-778-07
Дата: № 38 г. 11 м. 9. 2001

Л. 15920

| | |
|--|---|
| 1. ДАТА и МЯСТО на съставяне на акта: | 27.06.2001 гр. Казанлък |
| 2. ПРАВНО ОСНОВАНИЕ | заповед на кмета N372 18.06.2001 |
| 3. ВИД И ОПИСАНИЕ НА ИМОТА - характер (къща, апартамент, дворно място, п-л и др.); - размер (целия имот или ид. с общински); (обща пл.-застр., незастр.) (площ в кв.м., етажност, конструкция, година на построяване); | 1. МИКРОЯЗОВИР-Шейново 7, изцялс - 10,784.00, ,, 1959 |
| 4. БИВШИ СОБСТВЕНИК НА ИМОТА (име, адрес): | |
| 5. СЪСОБСТВЕНИЦИ (име, адрес): | |
| 6. СЪСТАВЕНИ ПО-РАНО АКТОВЕ (№ и дата): | |
| 7. МВСТОНАХОЖДЕНИЕ НА ИМОТА: (гр., кв., парцел, пл. №, | гр.(с) с.Шейново кв., парцел, пл. № 216 местност "Червената земя" |

34

9. ПРЕДОСТАВЕНИ ПРАВА ВЪРХУ ИМОТА:

(Акт за предоставяне, право, срок, приобретатели)

10. РАЗПОРЕЖДЕНИЯ С ИМОТА (С ЧАСТ ОТ ИМОТА):

1. на Община Казанлък, със зап. N: 372/ 18.06.2001

(Акт за разпореждане, описание, приобретатели)

11. ИМОТЪТ Е ВКЛЮЧЕН В КАПИТАЛА НА ТЪРГОВЕСКО ДРУЖЕСТВО:

- на основание

12. АКТОСЪСТАВИТЕЛ (трите имена и длъжност):

Пенка Миронова, гл. експерт

13. ЗАБЕЛЕЖКА:

Микрозавирът е с N7 по списъка на Гражданска защита
Микрозавирът е незавирен-за брак



СЛУЖБА ПО ГЕОДЕЗИЯ, КАРТОГРАФИЯ И КАДАСТЪР - ГР. СТАРА ЗАГОРА

6003, Ул. "ЦАР СИМЕОН ВЕЛИКИ" №1, 042/622113; 621907,
stara.zagora@cadastre.bg, БУЛСТАТ:130362903

СКИЦА НА ПОЗЕМЛЕН ИМОТ
№ 15-656623-13.09.2018 г.

Поземлен имот с идентификатор 83106.45.216

С. Шейново, общ. Казанлък, обл. Стара Загора

По кадастралната карта и кадастралните регистри, одобрени със Заповед РД-18-94/29.12.2009 г.
на ИЗПЪЛНИТЕЛЕН ДИРЕКТОР НА АГКК

Последно изменение със заповед: няма издадена заповед за изменение в КККР

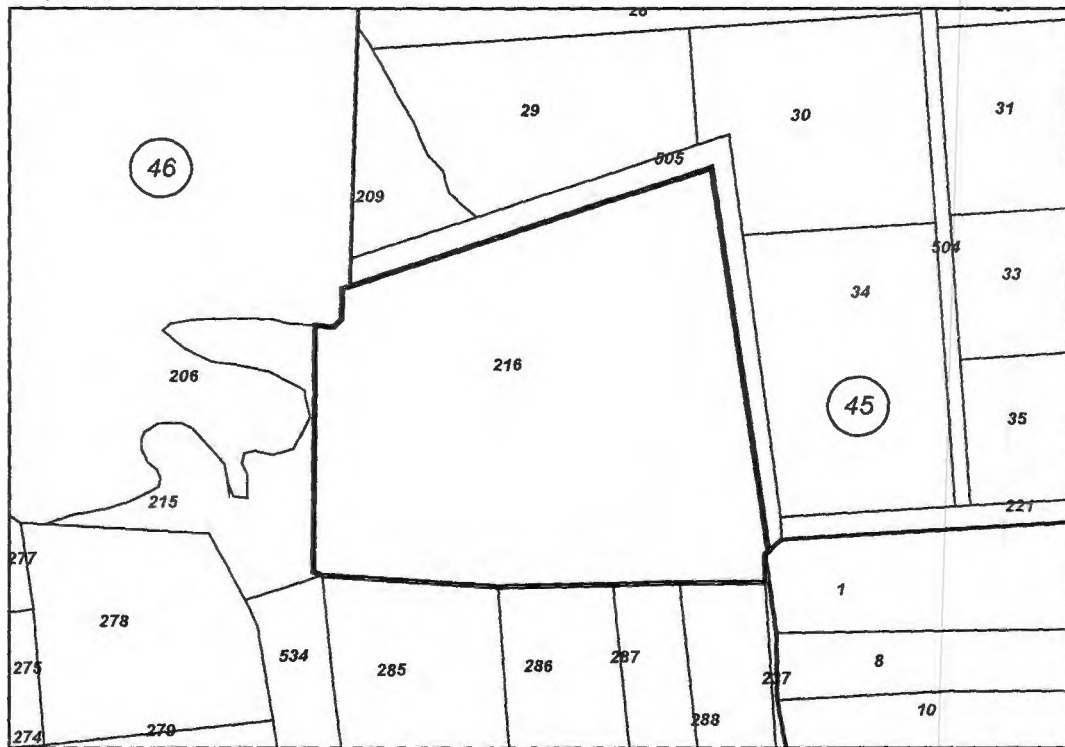
Адрес на поземления имот: с. Шейново, п.к. 6144, местност ЧЕРВЕНАТА ЗЕМЯ

Площ: 10782 кв.м

Трайно предназначение на територията: Територия, заета от води и водни обекти

Начин на трайно ползване: За друг вид водно течение, водна площ, съоръжение

Координатна система БГС2005



М 1:2000

Номер по предходен план: 000216

Съседни: 83106.46.215, 83106.46.534, 83106.46.285, 83106.46.286, 83106.46.237, 83106.46.287,
83106.46.288, 83106.6.1, 83106.45.505, 83106.46.206


Собственици:

1. 000817778, ОБЩИНА КАЗАНЛЪК

Ид. част 1/1 от правото на собственост

Акт за публична общинска собственост № 38 рег. 4755 дело 256 от 18.07.2008г., издаден от Служба по
вписванията гр.Казанлък

Скица № 15-656623-13.09.2018 г. издадена въз основа на
документ с входящ № 01-349579-11.09.2018 г.



№ 25

изготвен съгласно чл.56 от ЗОС

РЕПУБЛИКА БЪЛГАРИЯ

МИНИСТЕРСТВО НА РЕГИОНАЛНОТО РАЗВИТИЕ И БЛАГОУСТРЕЙСТВО

ОБЩИНСКА АДМИНИСТРАЦИЯ Казанлък

ОДОБРЯВАМ:
(Кмет на община): Стефан Держишев
(име, презиме, подпис и печат)

регистър 2 - 24
картотека 7
досие (РЗ) 9

АКТ № 419

ЗА ОБЩИНСКА СОБСТВЕНОСТ

публична
(ПУБЛИЧНА, ЧАСТНА) № 419/11.9.2001

АРХИВЪТ ПО ИМУЩОСТИ
№ 4757 / 11.9.01
№ 407 IV м.г. 2577

на недвижим имот, находящ се в с. Дунавци

ОБЩИНСКА АДМИНИСТРАЦИЯ ПО РАЗВИТИЕ И БЛАГОУСТРЕЙСТВО
Служба по имуществените

| | |
|---|---|
| 1. ДАТА и МЯСТО на съставяне на акта: | 27.06.2001 гр.Казанлък |
| 2. ПРАВНО ОСНОВАНИЕ | заповед на кмета N372 18.06.2001 |
| 3. ВИД И ОПИСАНИЕ НА ИМОТА - характер (къща, апартамент, дворно място, п-л и др.); - размер (целия имот или ид.ч. с общински); (обща пл.-застр.,незастр.) (площ в кв.м., етажност, конструкция, година на построяване); | 1. МИКРОЯЗОВИР- Дунавци 1, изцяло - 10,597.00, . . , 1959 2. с воден обем-47000 куб.м.,залаята площ-29 дка., - . . . 0 |
| 4.БИВШ СОБСТВЕНИК НА ИМОТА(име, адрес): | |
| 5. СЪСОБСТВЕНИЦИ (име, адрес): | |
| 6. СЪСТАВЕНИ ПО-РАНО АКТОВЕ (№ и дата): | |
| 7. МЕСТОНАХОЖДЕНИЕ НА ИМОТА: (гр., кв., парцел, пл.№, местност, ж.к, ул. №, бл., вх., ап.ет.и) | гр.(с) с.Дунавци кв. , парцел , пл.№ 15 местност Извън регулацията |

37

9. ПРЕДОСТАВЕНИ ПРАВА ВЪРХУ ИМОТА:

(Акт за предоставяне, право, срок, приобретатели)

10. РАЗПОРЕЖДЕНИЯ С ИМОТА (С ЧАСТ ОТ ИМОТА):

1. на Община Казанлък, със зап. N: 372 / 18.06.2001

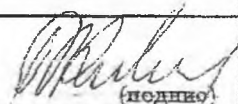
(Акт за разпореждане, описание, приобретатели)

11. ИМОТЪТ Е ВКЛЮЧЕН В КАПИТАЛА НА ТЪРГОВСКО ДРУЖЕСТВО:

- на основание

12. АКТОСЪСТАВИТЕЛ (трите имена и длъжност):

Пенда Миронова, гл. експерт


(ПОДПИС)

13. ЗАБЕЛЕЖКА:

Микрозвирът е с N13 по списъка на Гражданска защита.
Микрозвирът е незавирен, бракуван.



СЛУЖБА ПО ГЕОДЕЗИЯ, КАРТОГРАФИЯ И КАДАСТЪР - ГР. СТАРА ЗАГОРА

6003, Ул. "ЦАР СИМЕОН ВЕЛИКИ" №1, 042/622113; 621907,
stara.zagora@cadastre.bg, БУЛСТАТ:130362903

СКИЦА НА ПОЗЕМЛЕН ИМОТ
№ 15-656778-13.09.2018 г.

Поземлен имот с идентификатор **24075.52.11**

С. Дунавци, общ. Казанлък, обл. Стара Загора

По кадастралната карта и кадастралните регистри, одобрени със **Заповед РД-18-959/20.12.2017 г.**
на ИЗПЪЛНИТЕЛЕН ДИРЕКТОР НА АГКК

Последно изменение със заповед: **няма издадена заповед за изменение в КККР**

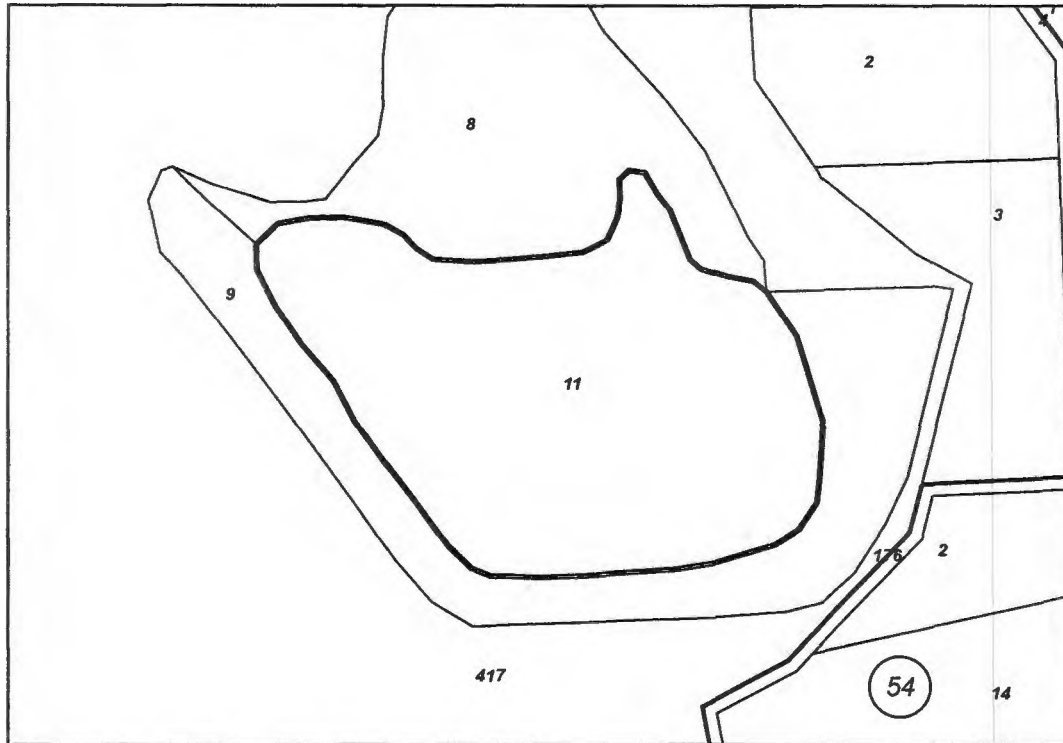
Адрес на поземления имот: **с. Дунавци**

Площ: **10596 кв.м**

Трайно предназначение на територията: **Територия, заета от води и водни обекти**

Начин на трайно ползване: **Рибарник**

Координатна система БГС2005



М 1:2000

Номер по предходен план: **000015**

Съседни: **24075.52.417, 24075.52.9, 24075.52.8**

Собственици:

1. 000817778, ОБЩИНА КАЗАНЛЪК

Ид. част 1/1 от правото на собственост

Акт за публична общинска собственост № 40 том IV рег. 4757 дело 2571 от 18.07.2008г., издаден от

Служба по вписванията гр.Казанлък

Скица № **15-656778-13.09.2018 г.** издадена въз основа на
документ с входящ № **01-349696-11.09.2018 г.**



№ 26

изготвен съгласно чл.56 от ЗОС

РЕПУБЛИКА БЪЛГАРИЯ

МИНИСТЕРСТВО НА РЕГИОНАЛНОТО РАЗВИТИЕ И БЛАГОУСТРОЙСТВО

ОБЩИНСКА АДМИНИСТРАЦИЯ Казанлък

ОДОБРЯВАМ
(Кмет на община) Стефан Дервишев
(име, презиме, подпис и печат)

регистър 2 - 16
картотека 2
досие (РЗ) 33

АКТ № 314


ЗА ОБЩИНСКА СОБСТВЕНОСТ ВЪВЕДЕНЕ ПО ВНИСТРАНИЕ

публична
(ПУБЛИЧНА, ЧАСТНА)

Служба по вписванията
гр. Казанлък
Вх рег. № 4685 / 16-07-200
Дата 08.04.11 11:2 252

на недвижим имот, находящ се в с. Крън

п. 15920



| | |
|---|--|
| 1. ДАТА и МЯСТО на съставяне на акта: | 24.03.2000 гр.Казанлък |
| 2. ПРАВНО ОСНОВАНИЕ | заповед на кмета N148 от 24.03.2000г. 24.03.2000 |
| 3. ВИД И ОПИСАНИЕ НА ИМОТА - характер (къща, апартамент, дворно място, п-л и др.); - размер (целия имот или ид.ч. с общински); (обща пл.-застр.,незастр.) (площ в кв.м., етажност, конструкция, година на построяване); | 1. ОБЕКТ : "МИКРОЯЗОВИР-м.Бончов , кладенче"-с.Крън -"СЕВЕР", - , , , 2. - площ 13,757 дка, - , , , 3. - съоръжения, - , , , |
| 4.БИВШ СОБСТВЕНИК НА ИМОТА(име, адрес): | |
| 5. СЪСОБСТВЕНИЦИ (име, адрес): | |
| 6. СЪСТАВЕНИ ПО-РАНО АКТОВЕ (№ и дата): | |
| 7. МЕСТОНАХОЖДЕНИЕ НА ИМОТА: (гр., кв., парцел, пл.№, местност, ж.к, ул. №, бл., вх., ап.ет.); | гр.(с) с. Крън кв. , парцел кад. N 6, пл.№ местност "Бончово кладенче"-извън р-на |

9. ПРЕДОСТАВЕНИ ПРАВА ВЪРХУ ИМОТА:

(Акт за предоставяне, право, срок; приобретатели)

10. РАЗПОРЕЖДЕНИЯ С ИМОТА (С ЧАСТ ОТ ИМОТА):

1. на Община Казанлък-Кметство с.Крън, със зап.№: 148 / 24.03.2000

(Акт за разпореждане, описание, приобретатели)

11. ИМОТЪТ Е ВКЛЮЧЕН В КАПИТАЛА НА ТЪРГОВСКО ДРУЖЕСТВО:

- на основание

12. АКТОСЪСТАВИТЕЛ (трите имена и длъжност):

Олга Бобчева, гл.специалист

(подпис)

13. ЗАБЕЛЕЖКА:

По списъка на Гражданска защита обекта се води "Крън-1" клас 4ПО.



СЛУЖБА ПО ГЕОДЕЗИЯ, КАРТОГРАФИЯ И КАДАСТЪР - ГР. СТАРА ЗАГОРА

6003, Ул. "ЦАР СИМЕОН ВЕЛИКИ" №1, 042/622113; 621907,
stara.zagora@cadastre.bg, БУЛСТАТ:130362903

СКИЦА НА ПОЗЕМЛЕН ИМОТ
№ 15-656450-13.09.2018 г.

Поземлен имот с идентификатор 40292.101.105

С. Крън, общ. Казанлък, обл. Стара Загора

По кадастралната карта и кадастралните регистри, одобрени със Заповед РД-18-21/03.01.2018 г.
на ИЗПЪЛНИТЕЛЕН ДИРЕКТОР НА АГКК

Последно изменение със заповед: няма издадена заповед за изменение в КККР

Адрес на поземления имот: с. Крън

Площ: 13755 кв.м

Трайно предназначение на територията: Територия, заета от води и водни обекти

Начин на трайно ползване: Водоем

Координатна система БГС2005



М 1:2000

Номер по предходен план: 000006

Съседни: 40292.101.99, 40292.101.28, 40292.101.29, 40292.101.112, 40292.101.31

Собственици:

1. 000817778, ОБЩИНА КАЗАНЛЪК

Ид. част 1/1 от правото на собственост

Акт за публична общинска собственост № 14 том IV рег. 4675 от 16.07.2008г., издаден от Служба по вписванията гр.Казанлък

Скица № 15-656450-13.09.2018 г. издадена въз основа на документ с входящ № 01-350830-11.09.2018 г.

