

**ДО**  
**Г-Н НИКОЛАЙ ЗЛАТАНОВ**  
**ПРЕДСЕДАТЕЛ НА ОБЩИНСКИ СЪВЕТ - КАЗАНЛЪК**

### **ДОКЛАД**

**по чл. 93 от Правилника за организацията и дейността на Общинския съвет**

**от Галина Георгиева Стоянова - кмет на община Казанлък**

**Относно:** Откриване на процедура за приватизация на общински нежилищни имоти: Поземлен имот с идентификатор 40292.66.657, Поземлен имот с идентификатор 40292.66.658, Поземлен имот с идентификатор 40292.66.659 и Поземлен имот с идентификатор 40292.66.660, находящи се в гр. Крън, общ. Казанлък.

**УВАЖАЕМИ ГОСПОДИН ЗЛАТАНОВ,**

Моля, по внесения от мен доклад, Общински съвет да се произнесе на следващо заседание.

**Мотиви:** В Приложение №1, Табл. „Очаквани приходи от предстоящи сделки по реда на ЗПСК.“ към Годишната програма за управление и разпореждане с имоти – общинска собственост (ГПУРИОС), на община Казанлък за 2018 г., приета с Решение №600/30.11.2017 г., изменена и допълнена с Решение №810/26.07.2018 г. на ОбС-Казанлък, са включени:

**Под номер 27:** Поземлен имот с идентификатор 40292.66.657 (четири нула две девет две точка шест шест точка шест пет седем) с площ 1 319 (хиляда триста и деветнадесет) кв.м, по кадастралната карта и кадастралните регистри, одобрени със Заповед РД-18-21/03.01.2018 г. на ИД на АГКК. Адрес: гр. Крън, общ. Казанлък. Трайно предназначение на територията: Земеделска. Начин на трайно ползване: За друг вид производствен, складов обект. Категория на земята при неполивни условия: 5. Стар идентификатор: 40292.66.15. Номер по предходен план: 000562. Съседи: 40292.66.654, 40292.66.14, 40292.66.658, 40292.66.661. Има съставен Акт за общинска собственост (АОС) №3556/22.06.2018 г., вписан в Служба по вписванията с вх. №3898/09.07.2018 г., акт №182, том 13, н. дело 2786. Съставен по рано Акт за общинска собственост АЧОС №223/14.06.2013 г.

**Под номер 28:** Поземлен имот с идентификатор 40292.66.658 (четири нула две девет две точка шест шест точка шест пет осем) с площ 1 348 (хиляда триста четиридесет и осем) кв.м, по кадастралната карта и кадастралните регистри, одобрени със Заповед РД-18-21/03.01.2018 г. на ИД на АГКК. Адрес: гр. Крън, общ. Казанлък. Трайно предназначение на територията: Земеделска. Начин на трайно

ползване: За друг вид производствен, складов обект. Категория на земята при неполивни условия: 5. Стар идентификатор: 40292.66.15. Номер по предходен план: 000562. Съседни: 40292.66.657, 40292.66.14, 40292.66.659, 40292.66.661. Има съставен Акт за общинска собственост (АОС) №3557/22.06.2018 г., вписан в Служба по вписванията с вх. №3899/09.07.2018 г., акт №183, том 13, н. дело 2787. Съставен по рано Акт за общинска собственост АЧОС №223/14.06.2013 г.

**Под номер 29: Поземлен имот с идентификатор 40292.66.659 (четири нула две девет две точка шест шест точка шест пет девет) с площ 2 078 (две хиляди и седемдесет и осем) кв.м, по кадастралната карта и кадастралните регистри, одобрени със Заповед РД-18-21/03.01.2018 г. на ИД на АГКК. Адрес: гр. Крън, общ. Казанлък. Трайно предназначение на територията: Земеделска. Начин на трайно ползване: За друг вид производствен, складов обект. Категория на земята при неполивни условия: 5. Стар идентификатор: 40292.66.15. Номер по предходен план: 000562. Съседни: 40292.66.14, 40292.66.660, 40292.66.658, 40292.66.661. Има съставен Акт за общинска собственост (АОС) №3558/22.06.2018 г., вписан в Служба по вписванията с вх. №4177/18.07.2018 г., акт №167, том 14, н. дело 2983. Съставен по рано Акт за общинска собственост АЧОС №223/14.06.2013 г.**

**Под номер 30: Поземлен имот с идентификатор 40292.66.660 (четири нула две девет две точка шест шест точка шест шест нула) с площ 522 (петстотин двадесет и два) кв.м, по кадастралната карта и кадастралните регистри, одобрени със Заповед РД-18-21/03.01.2018 г. на ИД на АГКК. Адрес: гр. Крън, общ. Казанлък. Трайно предназначение на територията: Земеделска. Начин на трайно ползване: За паркинг. Категория на земята при неполивни условия: 5. Стар идентификатор: 40292.66.15. Номер по предходен план: 000562. Съседни: 40292.66.18, 40292.66.659, 40292.66.661, 40292.66.14, 40292.68.8. Има съставен Акт за общинска собственост (АОС) №3559/22.06.2018 г., вписан в Служба по вписванията с вх. №4176/18.07.2018 г., акт №166, том 14, н. дело 2982. Съставен по рано Акт за общинска собственост АЧОС №223/14.06.2013 г.**

С оглед стартиране на процедурата за продажба на имотите по реда на ЗПСК е необходимо откриване на процедура за приватизация на същите, във връзка с което предлагам следния

#### **ПРОЕКТ ЗА РЕШЕНИЕ:**

Общински съвет – Казанлък, на основание чл. 21, ал. 1, т. 8 от ЗМСМА, чл. 3, ал. 3, т. 2, чл. 4, ал. 4, чл. 26, ал. 1 и ал. 2, чл. 31, ал. 1 и чл. 32, ал. 3, т. 1, от ЗПСК и във връзка с чл. 5, ал. 2 от Наредбата за възлагане извършването на дейности, свързани с подготовката за приватизация или следприватизационния контрол, включително процесуално представителство /НВИДСПСПКВП/,

#### **РЕШИ:**

I. Открива процедура за приватизация и определя метод за извършване на приватизация – публичен търг с явно наддаване на общински нежилищни имоти, както следва:

1. Поземлен имот с идентификатор 40292.66.657 (четири нула две девет две точка шест шест точка шест пет седем) с площ 1 319 (хиляда триста и деветнадесет) кв.м,

**по кадастралната карта и кадастралните регистри, одобрени със Заповед РД-18-21/03.01.2018 г. на ИД на АГКК. Адрес: гр. Крън, общ. Казанлък. Трайно предназначение на територията: Земеделска. Начин на трайно ползване: За друг вид производствен, складов обект. Категория на земята при неполивни условия: 5. Стар идентификатор: 40292.66.15. Номер по предходен план: 000562. Съседни: 40292.66.654, 40292.66.14, 40292.66.658, 40292.66.661.**

**2. Поземлен имот с идентификатор 40292.66.658 (четири нула две девет две точка шест шест точка шест пет осем) с площ 1 348 (хиляда триста четиридесет и осем) кв.м, по кадастралната карта и кадастралните регистри, одобрени със Заповед РД-18-21/03.01.2018 г. на ИД на АГКК. Адрес: гр. Крън, общ. Казанлък. Трайно предназначение на територията: Земеделска. Начин на трайно ползване: За друг вид производствен, складов обект. Категория на земята при неполивни условия: 5. Стар идентификатор: 40292.66.15. Номер по предходен план: 000562. Съседни: 40292.66.657, 40292.66.14, 40292.66.659, 40292.66.661.**

**3. Поземлен имот с идентификатор 40292.66.659 (четири нула две девет две точка шест шест точка шест пет девет) с площ 2 078 (две хиляди и седемдесет и осем) кв.м, по кадастралната карта и кадастралните регистри, одобрени със Заповед РД-18-21/03.01.2018 г. на ИД на АГКК. Адрес: гр. Крън, общ. Казанлък. Трайно предназначение на територията: Земеделска. Начин на трайно ползване: За друг вид производствен, складов обект. Категория на земята при неполивни условия: 5. Стар идентификатор: 40292.66.15. Номер по предходен план: 000562. Съседни: 40292.66.14, 40292.66.660, 40292.66.658, 40292.66.661.**

**4. Поземлен имот с идентификатор 40292.66.660 (четири нула две девет две точка шест шест точка шест шест нула) с площ 522 (петстотин двадесет и два) кв.м, по кадастралната карта и кадастралните регистри, одобрени със Заповед РД-18-21/03.01.2018 г. на ИД на АГКК. Адрес: гр. Крън, общ. Казанлък. Трайно предназначение на територията: Земеделска. Начин на трайно ползване: За паркинг. Категория на земята при неполивни условия: 5. Стар идентификатор: 40292.66.15. Номер по предходен план: 000562. Съседни: 40292.66.18, 40292.66.659, 40292.66.661, 40292.66.14, 40292.68.8.**

II. Упълномощава кмета на Община Казанлък да извърши всички необходими действия по провеждане на процедури за възлагане чрез пряко договаряне по реда на НВИДСППСПКПП изготвянето на анализ на правното състояние, информационен меморандум, пазарна оценка, както и актуализации на същите за имотите по т. I.

III. Задължава кмета на Община Казанлък след изготвяне на разработките по т. II, да ги предлага за утвърждаване от ОбС – Казанлък.

*Настоящото решение подлежи на обнародване в ДВ и публикуване в два централни ежесдневника, съгласно чл. 3, ал. 8 от ЗПСК. Разноските за публикациите са за сметка на Община Казанлък.*

*Настоящият акт да се изпрати на кмета на Община Казанлък и областния управител на област Стара Загора в седемдневен срок от приемането му.*

*Препис от решението да се изпрати на Районна прокуратура – Казанлък за преглед по реда на общия надзор за законност.*

3

*Настоящия акт може да се върне за ново обсъждане на Общински съвет по чл. 45, ал. 5, изр. 1 от ЗМСМА в 7-дневен срок от получаването му.*

*Настоящия акт може да се обжалва в 14-дневен срок пред Административен съд - Стара Загора.*

**АДРЕСАТ НА АКТА:**

Галина Георгиева Стоянова - Кмет на община Казанлък

**ДОКЛАДЧИК ПРИ РАЗГЛЕЖДАНЕ НА ЗАСЕДАНИЯ НА КОМИСИИ:**

Сергей Тончев – началник отдел ИУС

**ДОКЛАДЧИК ПРИ РАЗГЛЕЖДАНЕ НА ЗАСЕДАНИЕ НА ОБЩИНСКИЯ СЪВЕТ:**

Галина Георгиева Стоянова - Кмет на община Казанлък


Предоставям Ви доклада в електронен вид.

**Приложение:**

1. Копие от АЧОС №3556/22.06.2018 г.
2. Копие от АЧОС №3557/22.06.2018 г.
3. Копие от АЧОС №3558/22.06.2018 г.
4. Копие от АЧОС №3559/22.06.2018 г.
5. Копие от АЧОС №223/14.06.2013 г.
6. Копие на скици на обектите

С уважение,

**ГАЛИНА СТОЯНОВА**  
Кмет на Община Казанлък



Съгласували:

Здравко Балеvски, началник отдел ПНОЧРОП  
Сергей Тончев, началник отдел ИУС

Изготвил:

Галина Дичева, ст. експерт ИУС



АГЕНЦИЯ ПО ГЕОДЕЗИЯ,  
КАРТОГРАФИЯ И КАДАСТЪР

София 1618, кв. Павлово, ул. Мусала №1  
ТЕЛ.: 02/818 83 83, ФАКС: 02/955 53 39  
ACAD@CADASTRE.BG

СЛУЖБА ПО ГЕОДЕЗИЯ, КАРТОГРАФИЯ И КАДАСТЪР - ГР. СТАРА ЗАГОРА

6003, Ул. "ЦАР СИМЕОН ВЕЛИКИ" №1, 042/622113; 621907,  
stara.zagora@cadastre.bg, БУЛСТАТ: 130362903

СКИЦА НА ПОЗЕМЛЕН ИМОТ  
№ 15-532998-31.07.2018 г.

Поземлен имот с идентификатор 40292.66.660

С. Крън, общ. Казанлък, обл. Стара Загора

По кадастралната карта и кадастралните регистри, одобрени със Заповед РД-18-21/03.01.2018 г.

на ИЗПЪЛНИТЕЛЕН ДИРЕКТОР НА АГКК

Последно изменение със заповед: няма издадена заповед за изменение в КККР

Адрес на поземления имот: с. Крън

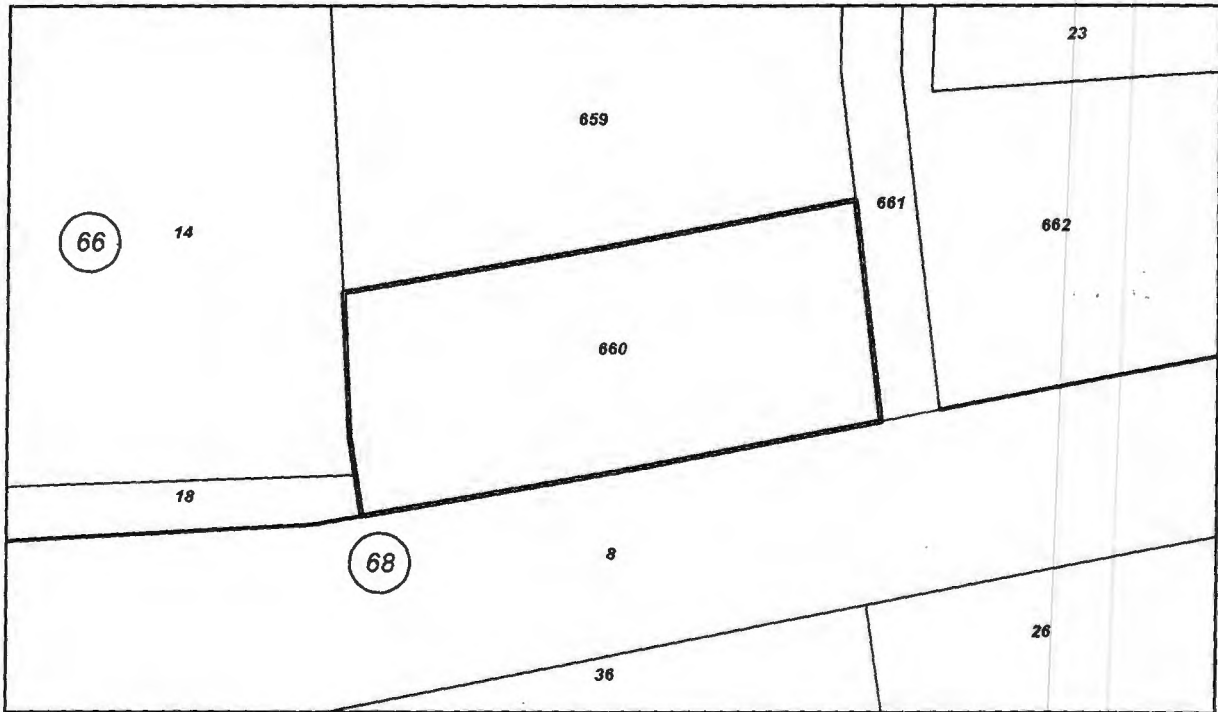
Площ: 522 кв.м

Трайно предназначение на територията: Земеделска

Начин на трайно ползване: За паркинг

Категория на земята при неполивни условия: 5

Координатна система БГС2005



М 1:500

Стар идентификатор: 40292.66.15

Номер по предходен план: 000562

Съседни: 40292.66.18, 40292.66.659, 40292.66.661, 40292.66.14, 40292.68.8

Собственици:

1. 000817778, ОБЩИНА КАЗАНЛЪК

Ид. част 1/1 от правото на собственост

Акт за общинска собственост № 166 том XIV рег. 4169 дело 298 от 18.07.2018г., издаден от Служба по вписванията гр. Казанлък

Скица № 15-532998-31.07.2018 г. издадена въз основа на документ с входящ № 01-286704-27.07.2018 г.



5



РЕПУБЛИКА БЪЛГАРИЯ

МИНИСТЕРСТВО НА РЕГИОНАЛНОТО РАЗВИТИЕ И БЛАГОУСТРОЙСТВО И  
МИНИСТЕРСТВО НА ПРАВОСЪДИЕТО

ОБЩИНА: КАЗАНЛЪК

ОБЛАСТ: СТАРА ЗАГОРА

УТВЪРЖДАВАМ: .....  
/подпис и печат/



Вписване по ЗС/ПВ

Служба по вписванията:

БхН № 4186 / 18-07-2018  
ДМБ 106 том 14 и 9298

СЪДИЯ ПО ВПИСВАНИЯТА

КМЕТ НА ОБЩИНА:

Галина Георгиева Стоянова

/име, презиме и фамилия/

.....  
/име, презиме и фамилия/



АКТ № 3559


ЗА ЧАСТНА ОБЩИНСКА СОБСТВЕНОСТ

Регистър 1

Досие: 3559

1. ДАТА НА СЪСТАВЯНЕ	22.6.2018 г.
2. ПРАВНО ОСНОВАНИЕ:	чл. 59, ал. 1 и ал. 2 от Закона за общинската собственост, чл. 19 от Наредба № 8/ 2009 г. на МРРБ и МП, Заповед №1060/ 22.06.2018 г. на кмет
3. ВИД И ОПИСАНИЕ НА ИМОТА:	ПОЗЕМЛЕН ИМОТ , с обща площ 522 ( петстотин двадесет и два кв.м.) с идентификатор 40292.66.660 (четири нула две девет две точка шест шест точка шест шест нула) по КККР на гр. Крън, одобрени със Заповед РД-18-21/ 03.01.2018 г. на ИД на АГКК, с адрес: гр. Крън. Трайно предназначение на територията: земеделска. Начин на трайно ползване: за паркинг. Категория на земята при неполивни условия: пета. Продължава в р. 11 "Забележки" ---->
4. МЕСТОНАХОЖДЕНИЕ НА ИМОТА:	област Стара Загора, община Казанлък, гр.(с.) гр.Крън ЕКАТТЕ: 40292 кв: УПИ Заповед: 1361/ 17.08.2017 г. пл./ид. №: 40292.66.660 местност: ж.к.: ул: бл: вх: ет: ап.№: №:
5. ГРАНИЦИ НА ИМОТА:	поземлени имоти с идентификатори: север – 40292.66.659; изток – 40292.66.661; юг – 40292.68.8 и запад – 40292.66.18 и 40292.66.14.
6. ДАНЪЧНА ОЦЕНКА НА ИМОТА КЪМ МОМЕНТА НА УТВЪРЖДАВАНЕ НА АКТА:	1 109,10 лв.

6

7. СЪСОБСТВЕНИЦИ	Няма
8. НОМЕР И ДАТА НА СЪСТАВЕНИ ПО-РАНО АКТОВЕ	АПОС №223/ 14.06.2013 г., вписан в СВ-Казанлък с вх. №4754/ 26.06.2013 г., акт 179, т. 14, н. д. 2910.
9. ПРЕДОСТАВЕНИ ПРАВА ЗА УПРАВЛЕНИЕ  От кмета на общината на основание чл. 12, ал. 5 от Закона за общинската собственост.	
10. АКТОСЪСТАВИТЕЛ  Таня Бъчварова, мл.експерт ИУС  /подпис/	
11. ЗАБЕЛЕЖКИ  <b>Продължение от р. 3 "Вид и описание на имота":</b> Стар идентификатор: 40292.66.15 (четири нула две девет две точка шест шест точка едно пет). Номер по предходен план - 000562. Имотът е получени след разделяне на ПИ №000562 с площ 47745 кв. м (по АПОС №223/ 14.06.2013 г., вписан в СВ-Казанлък с вх. №4754/ 26.06.2013 г., акт 179, т. 14, н. д. 2910) с Решение №1031/ 31.07.2014 г. на ОБС-Казанлък.	



АГЕНЦИЯ ПО ГЕОДЕЗИЯ,  
КАРТОГРАФИЯ И КАДАСТЪР

София 1618, кв. Павлово, ул. Мусса  
ТЕЛ.: 02/818 83 83, ФАКС: 02/965 83 83  
ACAD@CADASTRE.BG, WWW.CADASTRE.BG

СЛУЖБА ПО ГЕОДЕЗИЯ, КАРТОГРАФИЯ И КАДАСТЪР - ГР. СТАРА ЗАГОРА

6003, Ул. "ЦАР СИМЕОН ВЕЛИКИ" №1, 042/622113; 621907,  
stara.zagora@cadastre.bg, БУЛСТАТ:130362903

## СКИЦА НА ПОЗЕМЛЕН ИМОТ № 15-532989-31.07.2018 г.

Поземлен имот с идентификатор **40292.66.659**

С. Крън, общ. Казанлък, обл. Стара Загора

По кадастралната карта и кадастралните регистри, одобрени със **Заповед РД-18-21/03.01.2018 г.**  
на **ИЗПЪЛНИТЕЛЕН ДИРЕКТОР НА АГКК**

Последно изменение със заповед: **няма издадена заповед за изменение в КККР**

Адрес на поземления имот: **с. Крън**

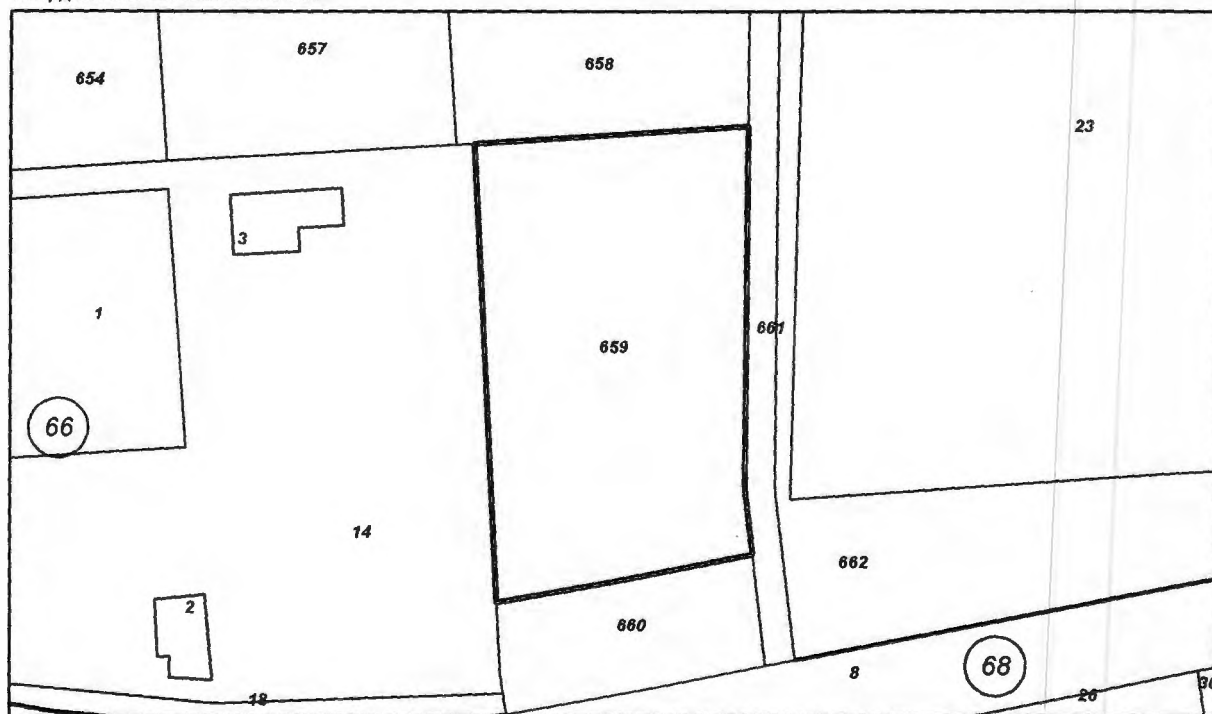
Площ: **2078 кв.м**

Трайно предназначение на територията: **Земеделска**

Начин на трайно ползване: **За друг вид производствен, складов обект**

Категория на земята при неполивни условия: **5**

Координатна система БГС2005



М 1:1000

Стар идентификатор: **40292.66.15**

Номер по предходен план: **000562**

Съседни: **40292.66.14, 40292.66.660, 40292.66.658, 40292.66.661**

Собственици:

1. **000817778, ОБЩИНА КАЗАНЛЪК**

Ид. част 1/1 от правото на собственост

Акт за частна общинска собственост № 167 том XIV рег. 4170 дело 2983 от 18.07.2018 г. издаден от

Служба по вписванията гр. Казанлък

Скица № 15-532989-31.07.2018 г. издадена въз основа на  
документ с входящ № 01-286704-27.07.2018 г.



8



РЕПУБЛИКА БЪЛГАРИЯ

МИНИСТЕРСТВО НА РЕГИОНАЛНОТО РАЗВИТИЕ И БЛАГОУСТРОЙСТВО И  
МИНИСТЕРСТВО НА ПРАВОСЪДИЕТО

Об. № 4170

18-07-2018

ОБЩИНА: КАЗАНЛЪК

ОБЛАСТ: СТАРА ЗАГОРА

УТВЪРЖДАВАМ: .....

Вписване по ЗС/ПВ



Служба по вписванията:

Об. № 4177 акт № 107 том 14

ч. д. № 2983

СЪДИЯ ПО ВПИСВАНИЯТА

Борислава Дзиркова

/име, презиме и фамилия/



КМЕТ НА ОБЩИНА:

Галина Георгиева Стоянова

/име, презиме и фамилия/


АКТ № 3558

ЗА ЧАСТНА ОБЩИНСКА СОБСТВЕНОСТ

Регистър 1

Досие: 3558

1. ДАТА НА СЪСТАВЯНЕ	22.6.2018 г.
2. ПРАВНО ОСНОВАНИЕ:	чл. 59, ал. 1 и ал. 2 от Закона за общинската собственост, чл. 19 от Наредба № 8/ 2009 г. на МРРБ и МП, Заповед №1060/ 22.06.2018 г. на кмет
3. ВИД И ОПИСАНИЕ НА ИМОТА:	ПОЗЕМЛЕН ИМОТ , с обща площ 2078 ( две хиляди и седемдесет и осем кв.м.) с идентификатор 40292.66.659 (четири нула две девет две точка шест шест точка шест пет девет )по КККР на гр. Крън, одобрени със Заповед РД-18-21/ 03.01.2018 г. на ИД на АГКК, с адрес: гр. Крън. Трайно предназначение на територията: земеделска. Начин на трайно ползване: за друг вид производствен, складов обект. Категория на земята при неполивни условия: пета. Продължава в р. 11 "Забележки" —>
4. МЕСТОНАХОЖДЕНИЕ НА ИМОТА:	област Стара Загора, община Казанлък, гр.(с.) гр.Крън ЕКАТТЕ: 40292 кв: УПИ Заповед: 1031/31.07.2017 г пл./ид. №: 40292..66.659 местност: ж.к.: ул: бл: вх: ет: ап.№: №:
5. ГРАНИЦИ НА ИМОТА:	поземлени имоти с идентификатори: север – 40292.66.658; изток – 40292.66.661; юг – 40292.66.660 и запад – 40292.66.14.
6. ДАТЪЧНА ОЦЕНКА НА ИМОТА КЪМ МОМЕНТА НА УТВЪРЖДАВАНЕ НА АКТА:	4 415,30 лв.

7. СЪСОБСТВЕНИЦИ	Няма
8. НОМЕР И ДАТА НА СЪСТАВЕНИ ПО-РАНО АКТОВЕ	АПОС №223/ 14.06.2013 г., вписан в СВ-Казанлък с вх. №4754/ 26.06.2013 г., акт 179, т. 14, н. д. 2910.
9. ПРЕДОСТАВЕНИ ПРАВА ЗА УПРАВЛЕНИЕ От кмета на общината на основание чл. 12, ал. 5 от Закона за общинската собственост.	
10. АКТОСЪСТАВИТЕЛ Таня Бъчварова, мл.експерт ИУС  /подпис/	
11. ЗАБЕЛЕЖКИ Продължение от р. 3 "Вид и описание на имота": Стар идентификатор: 40292.66.15 (четири нула две девет две точка шест шест точка едно пет). Номер по предходен план - 000562. Имотът е получени след разделяне на ПИ №000562 с площ 47745 кв. м (по АПОС №223/ 14.06.2013 г., вписан в СВ-Казанлък с вх. №4754/ 26.06.2013 г., акт 179, т. 14, н. д. 2910) с Решение №1031/ 31.07.2014 г. на ОБС-Казанлък.	



АГЕНЦИЯ ПО ГЕОДЕЗИЯ,  
КАРТОГРАФИЯ И КАДАСТЪР

СЛУЖБА ПО ГЕОДЕЗИЯ, КАРТОГРАФИЯ И КАДАСТЪР - ГР. СТАРА ЗАГОРА

6003, Ул. "ЦАР СИМЕОН ВЕЛИКИ" №1, 042/622113; 621907,  
stara.zagora@cadastre.bg, БУЛСТАТ:130362903

София 1618, кв. Павлово, ул. Мусафа Мустафа  
ТЕЛ.: 02/818 83 83, ФАКС: 02/955 53 83  
ACAD@CADASTRE.BG WWW.CADASTRE.BG

**СКИЦА НА ПОЗЕМЛЕН ИМОТ  
№ 15-600385-22.08.2018 г.**

Поземлен имот с идентификатор **40292.66.658**

С. Крън, общ. Казанлък, обл. Стара Загора

По кадастралната карта и кадастралните регистри, одобрени със Заповед РД-18-21/03.01.2018 г.  
на **ИЗПЪЛНИТЕЛЕН ДИРЕКТОР НА АГКК**

Последно изменение със заповед: няма издадена заповед за изменение в КККР

Адрес на поземления имот: с. Крън

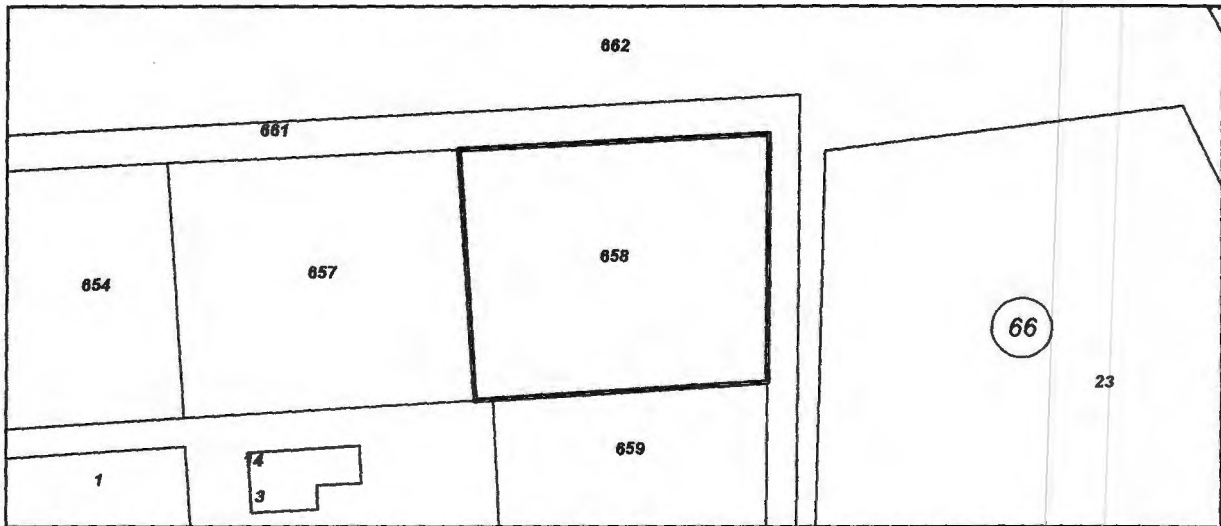
Площ: **1348 кв.м**

Трайно предназначение на територията: **Земеделска**

Начин на трайно ползване: **За друг вид производствен, складов обект**

Категория на земята при неполивни условия: **5**

Координатна система БГС2005



М 1:1000

Стар идентификатор: **40292.66.15**

Номер по предходен план: **000562**

Съседни: **40292.66.657, 40292.66.14, 40292.66.659, 40292.66.661**

Собственици:

**1. 000817778, ОБЩИНА КАЗАНЛЪК**

Ид. част 1/1 от правото на собственост

Акт за частна общинска собственост № 183 том XIII рег. 3893 дело 2787 от 09.07.2018г., издаден от

Служба по вписванията - гр. Казанлък

Скица № **15-600385-22.08.2018 г.** издадена въз основа на документ с входящ № **01-317548-17.08.2018 г.**

Искрено, Картографско  
/инж.Мериев Желязкова/



РЕПУБЛИКА БЪЛГАРИЯ

МИНИСТЕРСТВО НА РЕГИОНАЛНОТО РАЗВИТИЕ И БЛАГОУСТРОЙСТВО И  
МИНИСТЕРСТВО НА ПРАВОСЪДИЕТО

ОБЩИНА: КАЗАНЛЪК

ОБЛАСТ: СТАРА ЗАГОРА

УТВЪРЖДАВАМ:.....

Вписване по ЗС/ПВ

/подпис и печат/



Служба по вписванията:

Вх № 3899 09-07-2018

Акт № 183 том 13ч. 92787

СЪДИЯ ПО ВПИСВАНИЯТА

Юрския Дзиркова

/име, презиме и фамилия/

КМЕТ НА ОБЩИНА:

Галина Георгиева Стоянова

/име, презиме и фамилия/

АКТ № 3557


ЗА ЧАСТНА ОБЩИНСКА СОБСТВЕНОСТ

Регистър 1

Досие: 3557



1. ДАТА НА СЪСТАВЯНЕ	22.6.2018 г.
2. ПРАВНО ОСНОВАНИЕ:	чл. 59, ал. 1 и ал. 2 от Закона за общинската собственост, чл. 19 от Наредба № 8/ 2009 г. на МРРБ и МП, Заповед №1060/ 22.06.2018 г. на кмет
3. ВИД И ОПИСАНИЕ НА ИМОТА:	ПОЗЕМЛЕН ИМОТ , с обща площ 1348 ( хиляда и триста четиридесет и осем кв.м.) с идентификатор 40292.66.658 (четири нула две девет две точка шест шест точка шест пет осем) по КККР на гр. Крън, одобрени със Заповед РД-18-21/ 03.01.2018 г. на ИД на АГКК, с адрес: гр. Крън. Трайно предназначение на територията: земеделска. Начин на трайно ползване: за друг вид производствен, складов обект. Категория на земята при неполивни условия: пета. Продължава в р. 11 "Забележки" —>
4. МЕСТОНАХОЖДЕНИЕ НА ИМОТА:	област Стара Загора, община Казанлък, гр.(с.) гр.Крън ЕКАТТЕ: 40292 кв: УПИ Заповед: №1361/ 17.08.17 г. пл/ид. №: 40292.66.658 местност: ж.к.: ул: бл: вх: ет: ап.№: №:
5.ГРАНИЦИ НА ИМОТА:	север и изток – 40292.66.661; юг – 40292.66.659 и 40292.66.14 и запад – 40292.66.657.
6.ДАНЪЧНА ОЦЕНКА НА ИМОТА КЪМ МОМЕНТА НА УТВЪРЖДАВАНЕ НА АКТА:	2 588,20 лв.

7. СЪСОБСТВЕНИЦИ	Няма
8. НОМЕР И ДАТА НА СЪСТАВЕНИ ПО-РАНО АКТОВЕ	АПОС №223/ 14.06.2013 г., вписан в СВ-Казанлък с вх. №4754/ 26.06.2013 г., акт 179, т. 14, н. д. 2910.
9. ПРЕДОСТАВЕНИ ПРАВА ЗА УПРАВЛЕНИЕ  От кмета на общината на основание чл. 12, ал. 5 от Закона за общинската собственост.	
10. АКТОСЪСТАВИТЕЛ  Таня Бъчварова, м.експерт ИУС  /подпис/	
11. ЗАБЕЛЕЖКИ  <b>Продължение от р. 3 "Вид и описание на имота":</b> Стар идентификатор: 40292.66.15 (четири нула две девет две точка шест шест точка едно пет). Номер по предходен план - 000562. Имотът е получени след разделяне на ПИ №000562 с площ 47745 кв. м (по АПОС №223/ 14.06.2013 г., вписан в СВ-Казанлък с вх. №4754/ 26.06.2013 г., акт 179, т. 14, н. д. 2910) с Решение №1031/ 31.07.2014 г. на ОБС-Казанлък.	



**АГЕНЦИЯ ПО ГЕОДЕЗИЯ,  
КАРТОГРАФИЯ И КАДАСТЪР**

София 1618, кв. ПАРЛОВОД, вл. МУСАБА  
ТЕЛ.: 02/818 83 83, ФАКС: 02/955 82 23  
ACAD@CADASTRE.BG • [www.cadastre.bg](http://www.cadastre.bg)

**СЛУЖБА ПО ГЕОДЕЗИЯ, КАРТОГРАФИЯ И КАДАСТЪР - ГР. СТАРА ЗАГОРА**

6003, Ул. "ЦАР СИМЕОН ВЕЛИКИ" №1, 042/622113; 621907,  
stara.zagora@cadastre.bg, БУЛСТАТ:130362903

**СКИЦА НА ПОЗЕМЛЕН ИМОТ  
№ 15-600380-22.08.2018 г.**

Поземлен имот с идентификатор **40292.66.657**

**С. Крън, общ. Казанлък, обл. Стара Загора**

По кадастралната карта и кадастралните регистри, одобрени със Заповед РД-18-21/03.01.2018 г.  
на **ИЗПЪЛНИТЕЛЕН ДИРЕКТОР НА АГКК**

Последно изменение със заповед: **няма издадена заповед за изменение в КККР**

Адрес на поземления имот: **с. Крън**

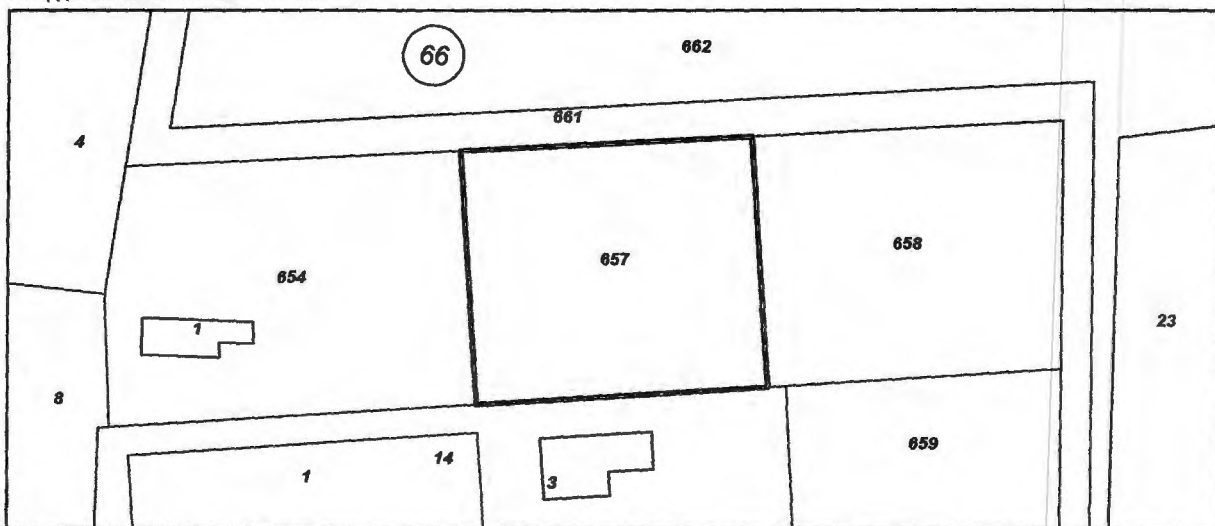
Площ: **1319 кв.м**

Трайно предназначение на територията: **Земеделска**

Начин на трайно ползване: **За друг вид производствен, складов обект**

Категория на земята при неполивни условия: **5**

Координатна система БГС2005



**М 1:1000**

Стар идентификатор: **40292.66.15**

Номер по предходен план: **000562**

Съседи: **40292.66.654, 40292.66.14, 40292.66.658, 40292.66.661**


Собственици:

**1. 000817778, ОБЩИНА КАЗАНЛЪК**

Ид. част 1/1 от правото на собственост

Акт за частна общинска собственост № 182 том XIII рег. 3892 дело 2786 от 09.07.2018г., издаден от

Служба по вливанията - гр. Казанлък



Скица № 15-600380-22.08.2018 г. издадена въз основа на документ с входящ № 01-317548-17.08.2018 г.

**/инж. Мариен Желязкова/**



## РЕПУБЛИКА БЪЛГАРИЯ

МИНИСТЕРСТВО НА РЕГИОНАЛНОТО РАЗВИТИЕ И БЛАГОУСТРОЙСТВО И  
МИНИСТЕРСТВО НА ПРАВОСЪДИЕТО

ОБЩИНА: КАЗАНЛЪК

ОБЛАСТ: СТАРА ЗАГОРА

УТВЪРЖДАВАМ: .....

/подпис и печат/

Вписване по ЗС/ПВ

Служба по вписванията:

Бх № 3898 / 09-07-2018

Акт 182 том 13 и д. 2780

СЪДИЯ ПО ВПИСВАНИЯТА

Дончева Дзюкова

/име, презиме и фамилия/

КМЕТ НА ОБЩИНА:

Галина Георгиева Стоянова

/име, презиме и фамилия/


## АКТ № 3556

## ЗА ЧАСТНА ОБЩИНСКА СОБСТВЕНОСТ

Регистър 1

Досие: 3556

1. ДАТА НА СЪСТАВЯНЕ	22.6.2018 г.
2. ПРАВНО ОСНОВАНИЕ:	чл. 59, ал. 1 и ал. 2 от Закона за общинската собственост, чл. 19 от Наредба № 8/ 2009 г. на МРРБ и МП, Заповед №1060/ 22.06.2018 г. на кмет
3. ВИД И ОПИСАНИЕ НА ИМОТА:	ПОЗЕМЛЕН ИМОТ , с обща площ 1319 ( хиляда и триста и деветнадесет кв.м.) с идентификатор 40292.66.657 (четири нула две девет две точка шест шест точка шест пет седем) по КККР на гр. Крън, одобрени със Заповед РД-18-21/ 03.01.2018 г. на ИД на АГКК, с адрес: гр. Крън. Трайно предназначение на територията: земеделска. Начин на трайно ползване: за друг вид производствен, складов обект. Категория на земята при неполивни условия: пета. Продължава в р. 11 "Забележки" —>
4. МЕСТОНАХОЖДЕНИЕ НА ИМОТА:	област Стара Загора, община Казанлък, гр.(с.) гр.Крън ЕКАТТЕ: 40292 кв: УПИ Заповед: №1361/ 17.08.17 г. пл./ид. №: 40292.66.657 местност: ж.к.: ул: бл: вх: ет: ап.№: №:
5.ГРАНИЦИ НА ИМОТА:	север – 40292.66.661; изток – 40292.66.658; юг – 40292.66.14 и запад – 40292.66.654.
6. ДАНЪЧНА ОЦЕНКА НА ИМОТА КЪМ МОМЕНТА НА УТВЪРЖДАВАНЕ НА АКТА:	3 005,20 лв.

7. СЪСОБСТВЕНИЦИ	Няма
8. НОМЕР И ДАТА НА СЪСТАВЕНИ ПО-РАНО АКТОВЕ	АПОС №223/ 14.06.2013 г., вписан в СВ-Казанлък с вх. №4754/ 26.06.2013 г., акт 179, т. 14, н. д. 2910.
9. ПРЕДОСТАВЕНИ ПРАВА ЗА УПРАВЛЕНИЕ  От кмета на общината на основание чл. 12, ал. 5 от Закона за общинската собственост.	
10. АКТОСЪСТАВИТЕЛ  Таня Бъчварова, мл.експерт ИУС  /подпис/	
11. ЗАБЕЛЕЖКИ  <b>Продължение от р. 3 "Вид и описание на имота":</b> Стар идентификатор 40292.66.15 (четири нула две девет две точка шест шест точка едно пет). Номер по предходен план 000562. Имотът е получени след разделяне на ПИ №000562 с площ 47745 кв. м (по АПОС №223/ 14.06.2013 г., вписан в СВ-Казанлък с вх. №4754/ 26.06.2013 г., акт 179, т. 14, н. д. 2910) с Решение №1031/ 31.07.2014 г. на ОБС-Казанлък.	



**РЕПУБЛИКА БЪЛГАРИЯ**  
**МИНИСТЕРСТВО НА РЕГИОНАЛНОТО РАЗВИТИЕ И БЛАГОУСТРОЙСТВО И**  
**МИНИСТЕРСТВО НА ПРАВОСЪДИЕТО**

ОБЩИНА: КАЗАНЛЪК

ОБЛАСТ: СТАРА ЗАГОРА

УТВЪРЖДАВАМ:.....

/подпис и печат/

Вписване по ЗС/ПВ

Служба по вписванията:

6x 4754/

26.06.2013

КМЕТ НА ОБЩИНА:

Галина Георгиева Стоянова

/име, презиме и фамилия/

СЪДИЯ ПО ВПИСВАНИЯТА

Галина Дяконова

/име, презиме и фамилия/

АКТ № 223

ЗА ПУБЛИЧНА ОБЩИНСКА СОБСТВЕНОСТ

Регистър 2

Досие: 223



1. ДАТА НА СЪСТАВЯНЕ	14.6.2013
2. ПРАВНО ОСНОВАНИЕ:	Чл.60 ал.(1) и (2) от ЗОС, във връзка с чл.3, ал.(2) т.1 от ЗОС. Чл.25, ал.(1) от ЗСПЗЗ, Регистър от 13.04.2005 г. на Общинска служба "Земеделие" Казанлък. Скица №K02654/26.04.2013 г. <i>Заповед № 1060/2018</i>
3. ВИД И ОПИСАНИЕ НА ИМОТА:	ЗЕМЕДЕЛСКА ЗЕМЯ, с обща площ 47745 ( четиридесет и седем хиляди и седемстотин четиридесет и пет кв.м.) Представляваща имот №000562. Пета категория на земята при неполивни условия. Начин на трайно ползване: пасище, мера.  <i>Види р. М. Забележки</i>
4. МЕСТОНАХОЖДЕНИЕ НА ИМОТА:	област Стара Загора, община Казанлък, гр.(с.) гр.Крън <span style="float: right;">ЕКАТТЕ: 40292</span> кв: 000 УПИ: Заповед: №1440/14.06.2013 г. пл./ид. №: 562 местност: ж.к.: ул: бл: вх: ет: ап.№: №:
5.ГРАНИЦИ НА ИМОТА:	север:имот №000475, имот №060012, имот №000410, имот №000144; изток:имот №060012, имот №000144, имот №000169; юг: имот №000170, имот №000564, имот №000565, имот №000633; запад: имот №066008, имот №066004, имот №066003, имот №000340.
6. ДАНЪЧНА ОЦЕНКА НА ИМОТА КЪМ МОМЕНТА НА УТВЪРЖДАВАНЕ НА АКТА:	2141.40 лв. <span style="float: right;">17</span>

7. СЪСОБСТВЕНИЦИ	няма
8. НОМЕР И ДАТА НА СЪСТАВЕНИ ПО-РАНО АКТОВЕ	№1019/28.04.2005 г.
<p>9. ПРЕДОСТАВЕНИ ПРАВА ЗА УПРАВЛЕНИЕ</p> <p>От кмета на общината на основание чл. 12, ал. 5 от ЗОС</p>	
<p>10. АКТОСЪСТАВИТЕЛ</p> <p>Галина Влайкова, Гл.експерт НАООС ..... /подпис/</p>	
<p>11. ЗАБЕЛЕЖКИ</p> <p>Имот №000562 е образуван от имот №000528.</p> <p><i>За имота са съставени нови актове - АЧОС №3556/22.06.2018г., №3557/22.06.2018г., №3558 от 22.06.2018г. и №3559/22.06.2018г.</i></p>	