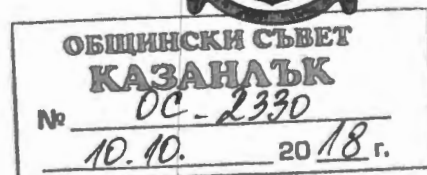


ОБЩИНА КАЗАНЛЪК



ДО
ОБЩИНСКИ СЪВЕТ –КАЗАНЛЪК



ДОКЛАД

от ГАЛИНА СТОЯНОВА – Кмет на *Община Казанлък*
по чл.93 от Правилника за организацията и дейността на Общинския съвет
Казанлък

ОТНОСНО:

1. Даване на разрешение за възлагане изработката на подробен устройствен план – план за регулация и застрояване за поземлен имот (ПИ) с идентификатор 35167.503.1326 с начин на трайно ползване (НТП)-„лозе“ от 0.851дка, местност „Старите лозя“, кадастрален район 503 в регулационните граници на град Казанлък;
2. Одобряване на задания, съставени от Възложителя.

УВАЖАЕМИ ГОСПОДИН ПРЕДСЕДАТЕЛ,

Моля, по внесен от мен доклад Общински съвет да се произнесе на следващото си заседание.

МОТИВИ:

В общинска администрация е постъпило заявление с вх.№194-К-3647-1/16.08.2018г. от – **Красимир Стефанов Филипов** с искане за издаване на разрешение за изработване на подробен устройствен план – план за регулация и застрояване за ПИ с идентификатор 35167.503.1326 в регулационните граници на град Казанлък, местност „Старите лозя“. Поземленият имот представлява „лозе“ от 0.851 дка в неурегулирана територия от регулационните граници на гр. Казанлък. Инвестиционния интерес на възложителя е да променят предназначението на имота от „лозе“ - в индивидуално застрояване за изграждане на „жилищно ниско етажно застрояване.“ Инвестиционното намерение не противоречи на зоната от ОУП на Община Казанлък, в която попада поземления имот – Жм (ниско етажно жилищно застрояване - до 50% плътност на застрояване, 1.0 коефициент на интензивност, 40% минимално озеленяване и 7 м височина). До поземленият имот е възможно да се осигури транспортен достъп чрез ул.“Олимпиада“, с която граничи имота. Същият попада в неурегулирана зона, за която по искане на Инициативен комитет с Решение №879 от 24.01.2014г Общински съвет Казанлък е разрешил изработването на Подробен устройствен план на част от местност „Старите лозя“ с обхват на територията от изток -ул.“Петко Войвода“, от юг -ул.“Олимпиада“, от запад – хотел и ресторант „Зорница“ и от север -лесопарк „Тюлбето“. Подробния устройствен план е изготвен от възложителите и одобрен на ОЕСУТ с протокол №18 от 13.09.2018г и съдържа План за улична регулация, план за регулация и застрояване и ЕЛ , В и К план схеми.

Съгласно чл.133, ал.1 и ал.3 от ЗУТ, в процеса на изработване на подробни устройствени планове инвестиционно проектиране за нови строежи в поземлени

имоти може да се разреши въз основа на ПУП, който е извадка от изработения проект за ПУП. Планът – извадка се разрешава от органа компетентен да одобри плана и съгласува от проектанта на ПУП. Предложеният проект за ПИ 35167.503.1326 отговаря на предвижданията за ПУП в местност „Старите лозя“.

Съгласно чл.124а, ал.1 във връзка с чл.133, ал.1 от ЗУТ Общински съвет одобрява заданието, съставено от Възложителя по чл.124а, ал.7 от ЗУТ.

ПРОЕКТ ЗА РЕШЕНИЕ:

Общински съвет Казанлък, на основание чл.21, ал.1,т.8 и т.11 от ЗМСМА, чл.124а, ал.1 и във връзка с чл.133, ал.1 от ЗУТ

РЕШИ:

1. Дава разрешение за възлагане изработката на подробен устройствен план –план за регулация и застрояване за поземлен имот (ПИ) с идентификатор 35167.503.1326 с начин на трайно ползване (НТП)-„лозе“ от 0.851дка, местност „Старите лозя“, кадастрален район 503 в регулационните граници на град Казанлък ;
2. Одобрява заданието, съставено от Възложителя.

АДРЕСАТИ НА АКТА:

ГАЛИНА СТОЯНОВА - Кмет на Община Казанлък

Красимир Стефанов Филипов -Казанлък, ж.к “Васил Левски“ №4, вх. А, ет.1, ап.1

ДОКЛАДЧИК ПРИ РАЗГЛЕЖДАНЕ НА ЗАСЕДАНИЯ НА КОМИСИИ:

Арх. ГЕОРГИ СТОЕВ, гл. архитект в Община Казанлък

ДОКЛАДЧИК ПРИ РАЗГЛЕЖДАНЕ НА ЗАСЕДАНИЕ НА ОБЩИНСКИЯ СЪВЕТ:

ГАЛИНА СТОЯНОВА - Кмет на Община Казанлък

Предоставям Ви всички материали в електронен вид.

Настоящият акт да се изпрати на Кмета на Община Казанлък и областния управител на област Стара Загора в седем дневен срок от приемането му .

Препис от решението да се изпрати в районна прокуратура Казанлък за преглед по реда на общия надзор и законност.

Приложения:

1. Копие от заявление вх.№194-К-3647-1/ 21.016.08.2018г.;
2. Копие от Скица № 15-340573 / 09.03.2018г.;
3. Копие на нотариален акт №1274/12.10.2017г.;
4. Копия –извадки от ПРЗ от ПУП за кадастрален р-н 503;
5. Копие-извадка от ОУП на Община Казанлък;
6. Задание за проектиране от възложителя;

С уважение,

ГАЛИНА СТОЯНОВА

Кмет на Община Казанлък

Съгласували:

арх.Георги Стоев, гл.архитект

инж.Живка Узунчева, н-к отдел

Пламена Славенска, юрисконсулт

Изготвил:инж.Добринка Караколева, ст.експерт УСП

ДО КМЕТА НА
ОБЩИНА КАЗАНЛЪК

№ 194-к-3647-3
16 08 2018
OK
VI

ЗАЯВЛЕНИЕ

изменение на подробен устройствен план
съгласно чл. 135, ал. 2 от ЗУТ

От: 1. Красимир Стефанов Булгаров
(име, презиме, фамилия)

В качеството на.....
(собственик, управител, пълномощник, собственик на фирма и т.н)

на БУЛСТАТ.....
(юридическо лице/ едноличен търговец)

постоянен адрес/седалище..... Казанлък, ж.к. Васил Левски № 9, вход А
.....
(община, населено място, жилищен комплекс, вход, етаж, апартамент, улица, номер)

телефон за връзка..... 0878625040 (Булг. Д. Генов)

2.....
(име, презиме, фамилия)

В качеството на.....
(собственик, управител, пълномощник, собственик на фирма и т.н)

на БУЛСТАТ.....
(юридическо лице/ едноличен търговец)

постоянен адрес/седалище.....
.....
(община, населено място, жилищен комплекс, вход, етаж, апартамент, улица, номер)

телефон за връзка.....

Желая да допуснете да се изработи проект за изменение на подробен устройствен план –
план за регулация и застрояване /план за регулация, план за застрояване/ в обхват поземлени

имоти: 35167, 503, 1326..... КВ.....

местност Сград. 1032..... по плана на /в землището на гр./с/..... Казанлък.....

община Казанлък, с цел изработване проект за план-схема.....

ПЗП (ПРЗ).....

на основание З У Т :

- чл. 134, ал. 1, т. 1 – настъпили съществени промени в общественно-икономическите условия, при които е бил съставен планът;
- чл. 134, ал. 1, т. 2 – възникнали нови държавни или общински нужди за обекти, собственост на държавата, на общините или на експлоатационните дружества;
- чл. 134, ал. 1, т. 3 – възникнали инвестиционни инициативи, които ще се реализират със средства, осигурено по международни договори или от държавния

3

бюджет, както и от инвеститори сертифицирани по реда на Закона за насърчаване на инвестициите;

- чл. 134, ал. 1, т. 4 – отпадане необходимостта от изграждане на сгради, мрежи и съоръжения за специални нужди на отбраната и сигурността на страната;
- чл. 134, ал.1, т. 5 – се констатира явна фактическа грешка, имаща значение за предвижданията на плана;
- чл. 134, ал. 2, т. 1 – в съответния срок по чл. 208 не е започнала процедура за отчуждаване;
- чл. 134, ал. 2, т. 2 – кадастралния план или кадастралната карта съдържат съществени непълноти или грешки;
- чл. 134, ал. 2, т. 3 – планът не осигурява възможност за целесъобразно застрояване по действащите устройствени правила и нормативни вследствие на установени геоложки и хидрогеоложки условия и за запазване на разкрити археологически, исторически и културни ценности;
- чл. 134, ал. 2, т. 4 – планът съдържа явна фактическа грешка, която има значение за неговите предвиждания;
- чл. 134, ал. 2, т. 5 – планът е одобрен при съществени закононарушения; на това основание не могат да се изменят планове, за които има влязло в сила решение на съд или когато планът е приложен;
- чл. 134, ал. 2, т. 6 – има пряко съгласие на всички пряко заинтересувани собственици /за
- чл. 134, ал. 2, т. 7 – има предложение на съда по дела за делба на урегулирани поземлени имоти


Приложения:

1. Документ за собственост-копие *Н.с. № 85, т. 1, дет. № 380, к. № 1/2018г.*.....
2. Скица с предложение за изменение на ПУП /на основания чл. 135, ал. 2 от ЗУТ/
П.Р. и П.З......
3. Други документи, свързани с посоченото основание *сер. № 15-3407330.05.2018г. - СТК*.....
4. Документ за платена такса

С. Задане

ЗАЯВИТЕЛИ:1 *[Signature]*
Красимир Г. Филипов
2

Срок: 14 дни
Такса: 40.00 лв.



СЛУЖБА ПО ГЕОДЕЗИЯ, КАРТОГРАФИЯ И КАДАСТЪР - ГР. СТАРА ЗАГОРА

6003, Ул. "ЦАР СИМЕОН ВЕЛИКИ" №1, 042/622113; 621907,
stara.zagora@cadastre.bg, БУЛСТАТ:130362903

СКИЦА НА ПОЗЕМЛЕН ИМОТ
№ 15-340573-30.05.2018 г.

Поземлен имот с идентификатор 35167.503.1326

Гр. Казанлък, общ. Казанлък, обл. Стара Загора

По кадастралната карта и кадастралните регистри, одобрени със Заповед РД-18-88/26.11.2015 г.
на ИЗПЪЛНИТЕЛЕН ДИРЕКТОР НА АГКК

Последно изменение със заповед: няма издадена заповед за изменение в КККР

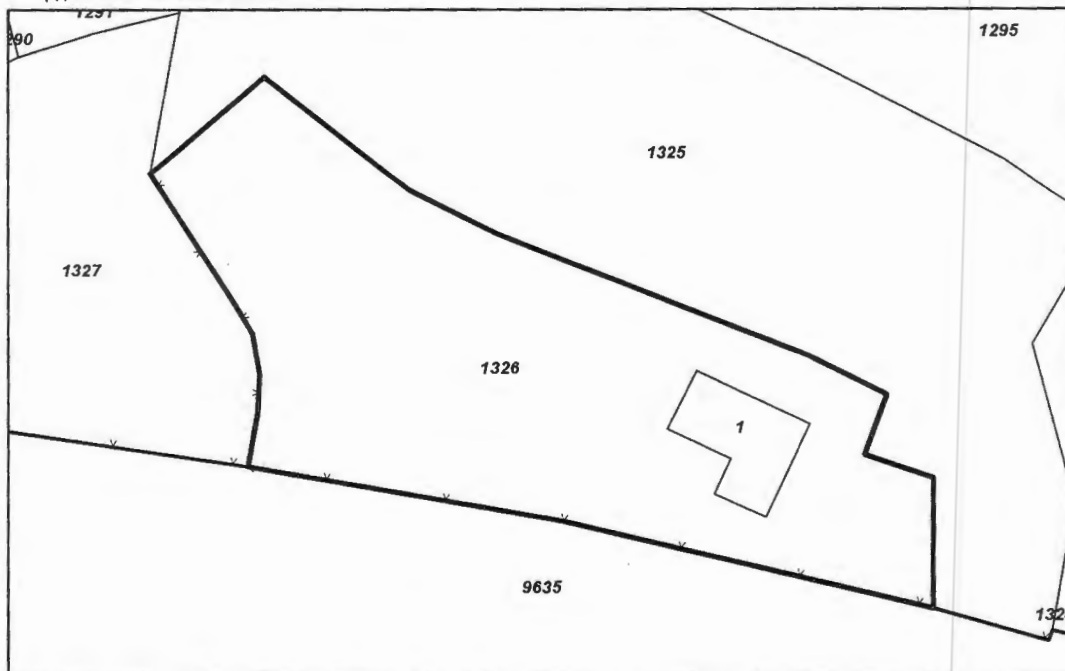
Адрес на поземления имот: гр. Казанлък, местност Старите лозя

Площ: 851 кв.м

Трайно предназначение на територията: Урбанизирана

Начин на трайно ползване: Лозе

Координатна система БГС2005



М 1:500

Номер по предходен план: 166

Съседи: 35167.506.9635, 35167.503.1325, 35167.503.1327

Собственици:

1. КРАСИМИР СТЕФАНОВ ФИЛИПОВ

Ид. част 1/1 от правото на собственост

Нотариален акт № 194 том 4 рег. 1273 дело 869 от 09.03.2018г., издаден от Служба по вписванията
гр.Казанлък

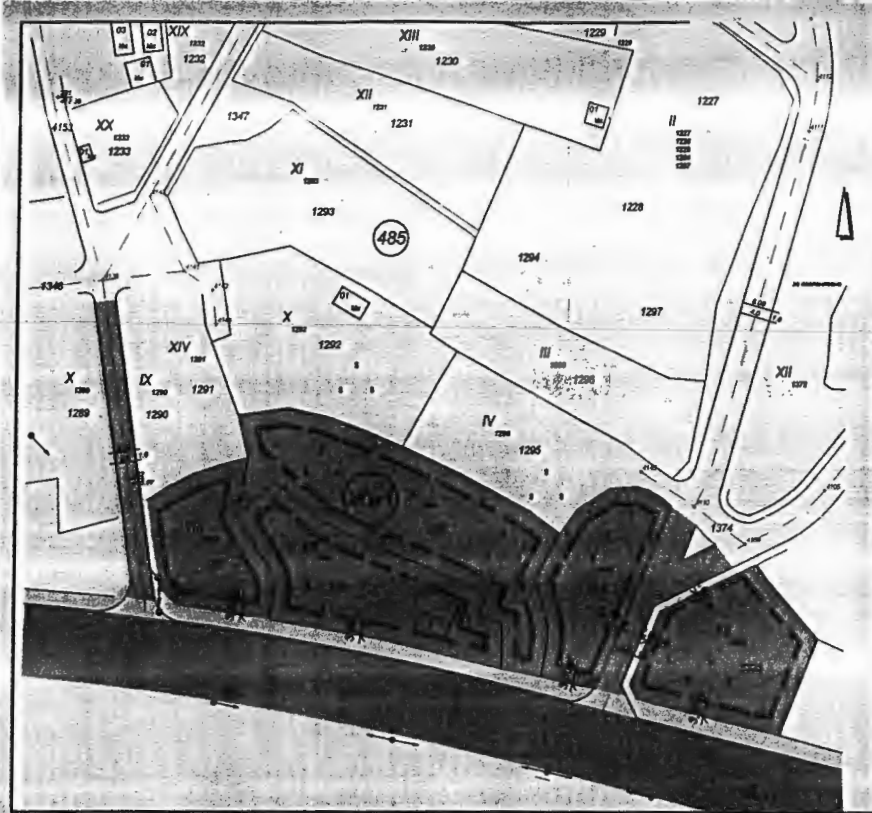
Сгради, които попадат върху имота

1. Сграда 35167.503.1326.1: застроена площ 46 кв.м., брой етажи 1, предназначение: Вилна сграда
еднофамилна

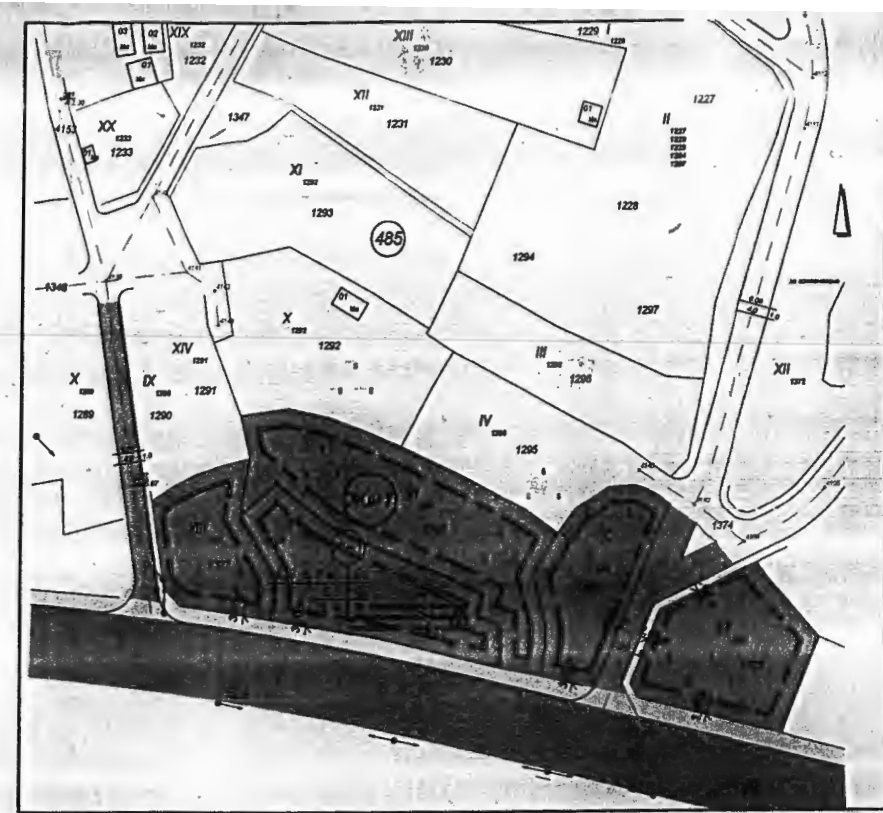
Скица № 15-340573-30.05.2018 г. издадена въз основа на
документ с входящ № 01-193036-29.05.2018 г.



Линк Галина Аврамидова



Копие-извадка от опорен план - ПУП (ПРЗ) в процедура - на част от м. „Старите лозя“ - град Казанлък - Община Казанлък - - относно ПИ с идентификатор 35167.503.1326 (УПИ VII-1326), кв.485 - М 1:1 000.



Предварителен проект за план-извадка - ПУП (ПРЗ) в процедура - на част от кв.485 по плана на град Казанлък - Община Казанлък - м. „Старите лозя“ - относно ПИ с идентификатор 35167.503.1326 (УПИ VII-1326) изготвен на основание чл.124а, ал.2, 5 и ал.7, чл.17, ал.1, чл.133, ал.1, в съответствие с чл.109 от ЗУТ и въвеждане с чл.4, ал.6-7, чл.16, т.1 и чл.17, ал.2, т.2 от Наредба № 03/7 за ПНУОВТУЗ“ - М 1:1 000.



устройствена жил.зона за малкоетажно жилищно застрояване със задължителни показатели;

поземлен имот за за малкоетажно жилищно застрояване със задължителни показатели - къщи за гости;

обслужваща улица - заварена;

обслужваща улица - новопроектирана;

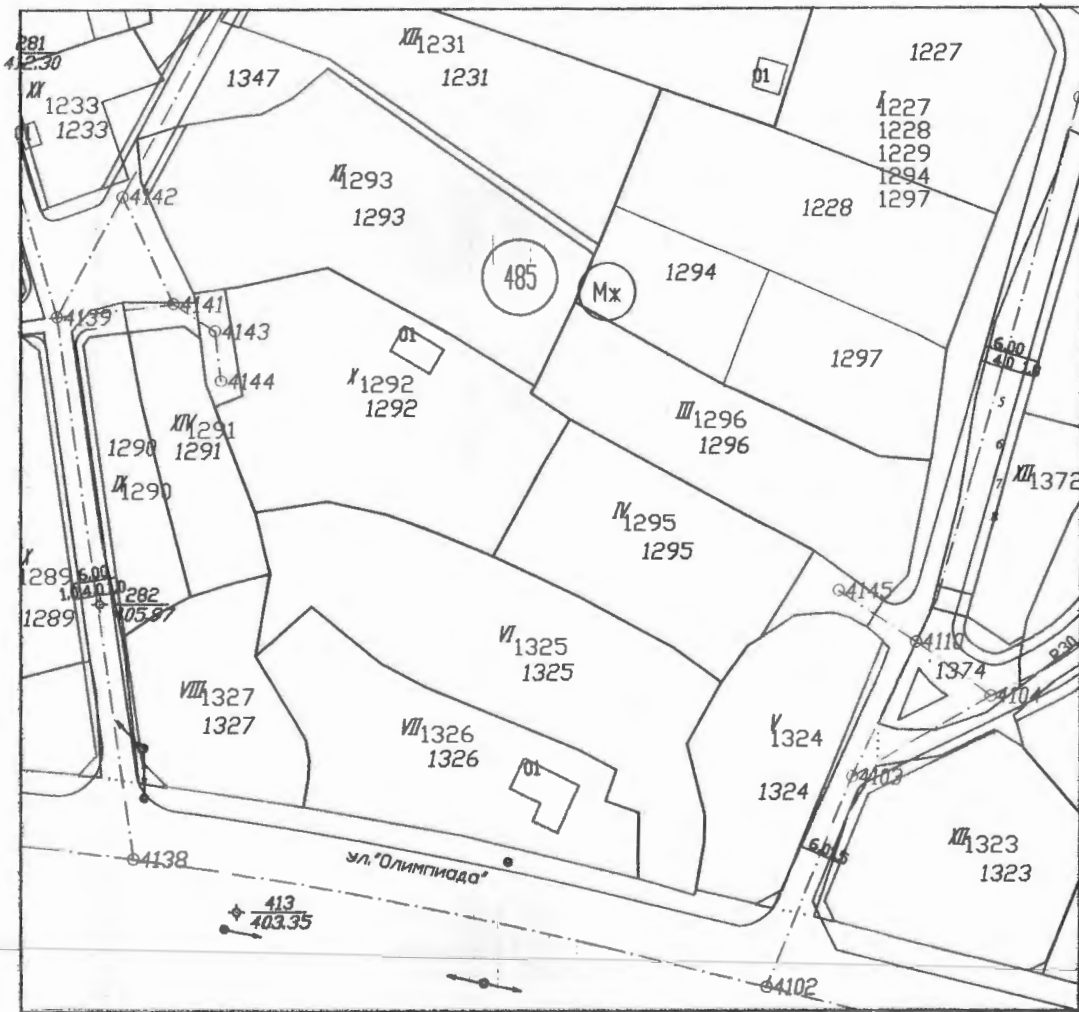
Забележки:

1. Площта на процедурния ПИ с идентификатор 35167.503.1326 (УПИ VII-1326), кв. 485 - м. „Старите лозя“ - град Казанлък - Община Казанлък - е 851.00 кв.м. по документи - съгласно Скица № 15-340573-30.05.2018 год. на АГКК - СГКК - град Стара Загора и Нот.акт за дарение на недвижим имот № 85 от 09.03.2018 год. / том I, р.м. № 385, нпт. дело № 51/2018 год. - нотариус Невена Брачкова - вписана под № 167 в Нотариална камера - София - Служба по вписването - вход.рег. № 1 274 от 09.03.2018 год., акт № 194, том 4, дело № 869/2018 год.
2. Обозначаването на режима на застрояване за процедурния ПИ с идентификатор 35167.503.1326 (УПИ VII-1326), кв. 485 - м. „Старите лозя“ - град Казанлък - Община Казанлък - в съответствие с матрица (по смисъла на т.21, Раздел IV от Приложение № 1 към чл.68 от Наредба № 8 от 14.06.2001 год.)

Номер на квартал:	Номер на поземлен имот / общински поземлен имот	Устройствена зона:	Поземлен имот / в урбанизирана / неурбанизирана / земеделска	Етажност (численица в м)		Градоустройствени параметри		Нивели на застрояване		
				общинска	индивидуална	вълновата "от - до"	плътност на застрояване	Катен	максимална съвместима плътност	Свободно - в
485	35167.503.1326 (УПИ VII-1326)	Жыл	За малкоетажно жилищно застрояване със задължителни показатели - къщи за гости	5	57.00	50.0	1.0	40	●	


3. Този предварителен проект за план-извадка - ПУП (ПРЗ) - на част от кв.485 по плана на град Казанлък - Община Казанлък - м. „Старите лозя“ - с териториален обхват само собствения ПИ с идентификатор 35167.503.1326 (УПИ VII-1326) и е изготвена чрез възлагане по искане на заинтересуваното лице (по смисъла на чл.131 от ЗУТ) - Красимир Стефанов Филипов - град Казанлък - област Стара Загора.

8
Проектант : *Генерал* (арх.Д.Генов)




ИЗВАДКА ОТ ПРОЦЕДИРАН ПУП-ПР
 на част от кв.485,относно УПИ VII-1326,
 ПИ с идентификатор 35167.503.1326 по КК на
 гр.Казанлък

Легенда:
 ———— Регулация - план извадка
 ————— Кадастрална карта

Съгласувал: инж. Д.Орозов		
Част: Геодезия	Чертеж:	
Машаб: 1:1000	1/1	

6

Извадка от ОУП на гр.Казанлък, одобрен с Решение на
Общински съвет № 738/ 30.09.2013г.



ЗАДАНИЕ

за възлагане от заинтересовани лица изработването на проект за план-извадка - ПУП (ПРЗ) в процедура - на част от кв.485 по плана на град Казанлък - Община Казанлък - м.,„Старите лозя“ - относно ПИ с идентификатор 35167.503.1326 (УПИ VII-1326) - изготвен на основание чл.124а, ал.2, 5 и ал.7, чл.17, ал.1, чл.133, ал.1, в съответствие с чл.109 от ЗУТ и във връзка с чл.4, ал.6-7, чл.16, т.1 и чл.17, ал.2, т.2 от „Наредба № 03/7 за ПНУОВТУЗ“

Настоящото Задание е изготвено на основание чл.124а, ал.7 от ЗУТ от заинтересуваното лице (по смисъла на чл.131 от ЗУТ) - Красимир Стефанов Филипов от град Казанлък - община Казанлък. Това Задание е неразделна част от Заявление по чл.124а, ал.1 от ЗУТ до Кмета на община Казанлък за издаване Разрешение за възлагане изработване на проект за план-извадка - ПУП (ПРЗ) в процедура - на част от кв.485 по плана на град Казанлък - Община Казанлък - м.,„Старите лозя“ - относно ПИ с идентификатор 35167.503.1326 (УПИ VII-1326) - община Казанлък - област Стара Загора - собственост на Възложителя - Красимир Стефанов Филипов.

Както бе посочено по-горе ПИ с идентификатор 35167.503.1326 (УПИ VII-1326), кв.485 по плана на град Казанлък - община Казанлък - предмет на настоящата процедура за възлагане изработването на проект за план-извадка - ПУП (ПРЗ) в процедура - е собственост на Възложителя на тази процедура - Красимир Стефанов Филипов от град Казанлък - община Казанлък. Това е видно от приложеното към цитираното Заявление по чл.124а, ал.1 от ЗУТ до Кмета на община Казанлък копие от Нотариален акт за дарение на недвижим имот № 85 от 09.03.2018 год., том I, рег.№ 385, нот.дело № 51/2018 год. - нотариус Невена Бранчева - вписана в Нотариална камара - София под рег.№ 167 - с район на действие Районен съд град Казанлък - Служба по вписванията - вход.рег. № 1 274 от 09.03.2018 год., акт № 194, том 4, дело № 869/2018 год.

Поземленият имот с идентификатор 35167.503.1326 (УПИ VII-1326) - предмет на процедурата по изработването на проект за план-извадка - ПУП (ПРЗ) в процедура от заинтересовани лица - е разположен в строителните граници на град Казанлък - в южната част на новообразувания с ПУП (ПР) в процедура кв. 485 и граничи : на юг-югозапад - със заварената улица „Олимпиада“ - през която заварена улица се осигурява транспортния достъп на имота за лекотоварен и пътнически автотранспорт до републиканската пътна мрежа; на запад - с ПИ с идентификатор 35167.503.1327 (УПИ VIII-1327); на северозапад, североизток и изток - с ПИ с идентификатор 35167.503.1325 (УПИ VI-1325). Изброените съседни поземлени имоти са собственост на физически/юридически лица.

Изработването на искания проект за план-извадка - ПУП (ПРЗ) в процедура относно ПИ с идентификатор 35167.503.1326 (УПИ VII-1326), кв.485 по плана на град Казанлък - е обосновано от забавената с години процедура по изработване на ПУП (ПРЗ) за значителна част от м.,„Старите лозя“ - град Казанлък, новите нужди на Собственика на процедурния имот и законното изискване за конкретизиране устройството и застрояването на конкретния поземлен имот. Завареното трайно предназначение на територията е „урбанизирана“, а заварения начин на трайно ползване - „лозе“. Отреждането в ОУП на община Казанлък за територията - предмет на проекта за ПУП (ПРЗ) за значителна част от м.,„Старите лозя“ - в процедура - е за жилищна зона с преобладаващо нискоетажно застрояване с малка височина (до 7 м кота „корниз“ и до 10 м кота „било“ - по смисъла на чл.23, ал.1 от ЗУТ и чл.16, т.1 от „Наредба № 03/7 за правила и нормативи за устройство на отделните видове територии и устройствени зони“ - Обн. ДВ брой 3 от 13.01.2004 год. - БСА брой 11/2003 год. - изм. и доп. - ДВ брой 10/28.01.2005 год. - БСА брой 3/2005 год.; ДВ брой 11/01.02.2005 год.; ДВ брой 51/21.06.2005 год.; ДВ брой 63/02.08.2005 год.; ДВ брой 41/22.04.2008 год. - БСА брой 05 от 2008 год. - наричана за краткост по-долу „Наредба № 03/7 за ПНУОВТУЗ“).

Исканият проект за план-извадка - ПУП (ПРЗ) в процедура - е с териториален обхват само собствения ПИ с идентификатор 35167.503.1326 (УПИ VII-1326), кв.485 по плана на град Казанлък - община Казанлък.

Процедурният ПИ с идентификатор 35167.503.1326 (УПИ VII-1326), кв.485 по плана на град Казанлък - в проекта за план-извадка - ПУП (ПРЗ) в процедура - е определен да бъде с предназначение за малкоетажно жилищно застрояване със занижени показатели (по смисъла на чл.4, ал.7, т.1 от „Наредба № 03/7 за ПНУОВТУЗ“) - и е със застрояване с малка височина - до 7 м.

Предназначението на сградите от основното застрояване - предназначението на новопредвидената/ните за изграждане сграда/и на основното застрояване в процедурния ПИ с идентификатор 35167.504.7813 (УПИ II-7813) съответства на предназначението на самия имот - за жилищни нужди - за разполагане на хотелски сграда/сгради - конкретно - къща/и за гости (по смисъла на чл.17, ал.2, т.2 от „Наредба № 03/7 за ПНУОВТУЗ“).

Начин на застрояване - свободно застрояване на новопредвидените сгради (по смисъла на чл.21, ал.1; § 5, т.21 от ДР на ЗУТ; чл.71 от „Наредба № 03/7 за ПНУОВТУЗ“) в рамките на процедурния поземлен имот.

Характер на застрояването - нискоетажно застрояване - до 3 етаж - с височина до 7,00 м кота „корниз“ и до 10 м кота „било“ (по смисъла на чл.23, ал.1, т.1 от ЗУТ; чл.72, ал.1, т.1 от „Наредба № 03/7 за ПНУОВТУЗ“).

Линии на застрояване (по смисъла на чл.25 от ЗУТ; §5, т.25 и 26 от ДР на ЗУТ; чл.75 от „Наредба № 03/7 за ПНУОВТУЗ“):

- външните линии на застрояване (по смисъла на § 5, т.25 от ДР на ЗУТ) на новопроектираните сгради на основното застрояване в процедурния поземлен имот - към заварената от юг-югозапад улица „Олимпиада“ - е на разстояние от мин.3,00 м навътре в урегулирания поземлен имот към уличната регулационна линия;

- страничните и към дъното на имота вътрешни линии на застрояване (ВЛЗ - по смисъла на § 5, т.26 от ДР на ЗУТ), до които е предвидено да се разполагат сградите на новопроектираната застроявка в процедурния имот, са на нормираните или по-големи разстояния спрямо съответната странична вътрешна имотна граница към съответния съседен поземлен имот.

Показателите по чл.7, т.2, 3, 4 от „Наредба № 03/7 за ПНУОВТУЗ“ за поземления имот - предмет на тази разработка - като показател за плътност (процент) на застрояване (Пзастр.), показател за интензивност на застрояване (Кинт.) и показател за процент на озеленяване (Позел.) - трябва да съответстват на нормираните в чл.25, ал.3 от цитираната „Наредба № 03/7 за ПНУОВТУЗ“ и в ОУП на община Казанлък - устройствени показатели на режима на застрояване - а именно :

Плътност на застрояване Пзастр. в %	Интензивност на застрояване Кинт.	Необходима озеленена площ Позел. в %	Н „сграда/сгради“
1	2	3	4
max. 50 %	max. 1,00	min. 40%	Н ≤ 7,00 м

Техническото изпълнение на графичната и текстова част на проекта за план-извадка - ПУП (ПРЗ) в процедура относно процедурния ПИ с идентификатор 35167.503.1326 (УПИ VII-1326), кв.485 по плана на град Казанлък - община Казанлък - трябва да е в съответствие с техническите изисквания за обем, съдържание и начин на представяне на ПУП (ПРЗ) на „Наредба № 8/14.06.2001 год. за обема и съдържанието на устройствените схеми и планове“ - обн. ДВ брой 57/26.06.2001 год. - БСА кн.9,10/2001 год.; изм. и доп. - ДВ брой 68/03.08.2004 год.; изм. и доп. - МРРБ - Заповед № РД-02-14-414 от 04.08.2004 год. - БСА кн.6,7/2004 год.; ДВ брой 51/21.06.2005 год.; изм. и доп. - ДВ брой 66/25.07.2008 год. - Решение № 8787/2008 год. на ВАС; изм. и доп. - ДВ брой 22/11.03.2014 год. - БСА кн.3/2014 год.


Срокове и етапи на изработване :

- 1.Изработване на Задание за проектиране 2 календарни дни;
- 2.Разрешение за изработване на проект за план-извадка - ПУП (ПРЗ) в процедура от кмета на община Казанлък (след постъпване на искането за разрешение) 14 календарни дни;
- 3.Изработване на ПУП (ПРЗ) 45 календарни дни;
- 4.Приблизителен срок за провеждане на процедурите община Казанлък по одобряване на проекта за план-извадка - ПУП (ПРЗ) в процедура относно процедурния ПИ с идентификатор 35167.503.1326 (УПИ VII-1326), кв.485 по плана на град Казанлък 45 календарни дни;

Етапи на изработване :

Едноетапно - във фаза окончателен проект.

16.08.2018 год.


.....
(Красимир Стефанов Филипов)