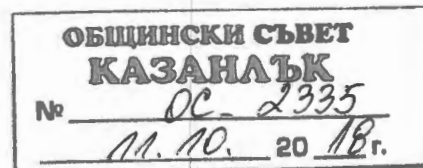


ДО
Г-Н НИКОЛАЙ ЗЛАТАНОВ
ПРЕДСЕДАТЕЛ НА ОБЩИНСКИ СЪВЕТ- КАЗАНЛЪК



ДОКЛАД

по чл. 93 от Правилника за организацията и дейността на Общинския съвет от Галина Георгиева Стоянова - кмет на Община Казанлък

Относно: Предоставяне на земи от общинския поземлен фонд

УВАЖАЕМИ ГОСПОДИН ЗЛАТАНОВ,

МОЛЯ, по внесения от мен доклад, Общински съвет да се произнесе на следващото си заседание.

МОТИВИ: Възстановяването на земеделска земя започва през 1991 г. с подаване на заявления от собствениците пред ОС "Земеделие" – гр. Казанлък. Общинската служба по земеделие, въз основа на влезлия в сила план за земеразделяне, постановява решение за признато право на собственост. Съгласно чл.19, ал.1 от ЗСПЗЗ общината стопанисва и управлява земеделската земя, останала след възстановяването на правата на собствениците и в регистъра към плана за земеразделяне като собственик е вписана община Казанлък. След влизане в сила на плана за земеразделяне и одобрената карта на съществуващи и възстановими стари реални граници невъзстановените и непотърсени земи стават общинска собственост. Съгласно чл.19, ал.4 от ЗСПЗЗ (ДВ. бр.43 от 29Април 2008г.) за срок от 5 години общините са били длъжни да предоставят тези земи при наличие на едно от следните условия:

- 1.установяване на границите на земеделските имоти, за които е издадено решение на общинската служба по земеделие за признаване на правото на възстановяване на собствеността в съществуващи или възстановими стари реални граници;
- 2.изпълнение на съдебни решения за признато право на собственост;
- 3.обезщетяване на собствениците, чиято собственост не може да бъде възстановена;
- 4.изпълнение на проекти за уедряване на земеделските земи в землищата на територията на общината;
- 5.изпълнение на обекти от техническата инфраструктура, както и на други проекти, за които съгласно закон се допуска принудително отчуждаване.

В изпълнение на чл.19, ал. 1 от ЗСПЗЗ директора на ОД"Земеделие" – гр. Стара Загора е одобрил със Заповед №137/11.11.2008г. протоколно решение от 10.11.2008 г. по чл.45в, ал.5 от ППЗСПЗЗ на заседанието на комисията по чл.19, ал.2 от ЗСПЗЗ за землищата на община Казанлък.

С измененията на ЗСПЗЗ (ДВ бр.62 от 2010 г.) са отменени текстовете, които задължават общините да предоставят на граждани от земите, собственост на общината. С ПЗР на ЗИД на ЗСПЗЗ е създаден нов параграф 27, съгласно който неприключилите производства по обезщетяване със земеделски земи от общинския поземлен фонд се приключват по досегашния ред и общинските съвети предоставят земи от общинския поземлен фонд при наличие на едно от следните условия:

1. установяване на границите на земеделските имоти, за които е издадено решение на общинската служба по земеделие за признаване на правото на възстановяване на

собствеността в съществуващи или възстановими стари реални граници;

2. изпълнение на съдебни решения за признато право на собственост;

3. обезщетяване на собствениците, чиято собственост не може да бъде възстановена.

В общинска администрация са постъпили много заявления от граждани, които са се снабдили с нотариални актове и не са ги вписали в регистъра на собствениците към картата на възстановената собственост. Към момента тези имоти са предадени по описания по-горе ред в собственост на Община Казанлък. Въз основа на постъпилите молби на гражданите е направено запитване до ОС "Земеделие" гр.Казанлък по имена на собственици на земеделски земи относно това дали е спазена процедурата за заявяване и признаване на собствеността на гражданите по реда на ЗСПЗЗ е получена информация, както следва:

1. Златка Стоева Сорева няма заявяван, признат или отказан имот по реда на ЗСПЗЗ от ОС „Земеделие” гр. Казанлък, представляващ земеделска земя – лозе, с площ от 700 (седемстотин) кв.м, находящ се в местност „Старите лозя“, землище на гр. Казанлък, ЕКАТТЕ:35167 Златка Стоева Сорева е подала Заявление с Вх. № 194-3-658-1/03.09.2018 г., като собственик на имот от 700 (седемстотин) кв.м, съгласно Нот.акт № 192, т. ХХ, д.№ 6314/1997 г., представляващ Поземлен имот с планоснимачен № 2587 по Кадастралния план на ползвателите на местност „Старите лозя“, одобрен със Заповед № 653/22.07.1996 г. на кмета на община Казанлък, при граници: от север – полски път, от изток – ПИ № 2588, от запад – ПИ № 2586, от юг – полски път. Поземлен имот с планоснимачен № 2587 по Кадастралния план на ползвателите е идентичен с Поземлен имот № 122587, местност „Старите лозя“, с площ от 711 (седемстотин и единадесет) кв. метра по Карта на възстановената собственост (КВС) за землището на гр.Казанлък, ЕКАТТЕ:35167. След ирабортването на Кадастралната карта и кадастралните регистри на гр.Казанлък, одобрени със Заповед № РД-18-88/26.11.2015 г. на Изпълнителен Директор на АГКК, всички данни за имоти попадащи в урбанизираната територия и землището на гр. Казанлък са предадени на СГКК - гр. Стара Загора. Съгласно изработените Кадастрална карта и кадастрални регистри на гр. Казанлък и скица № 15-692335/27.09.2018 г. на СГКК – гр.Стара Загора, следва ПИ № 122587, с площ от 711 (седемстотин и единадесет) кв.м, находящ се в местност „Старите лозя“ по Карта на възстановената собственост (КВС) за землището на гр.Казанлък, ЕКАТТЕ: 35167 да бъде отразен като Поземлен имот с идентификатор № 35167.122.587 по КККР на гр.Казанлък, при граници: Поземлен имот с идентификатор № 35167.122.166, № 35167.122.588 и № 35167.122.586.

2. Мария Янева Костова, починала на 27.10.2000 г., видно от Удостоверение за наследници №1776/29.08.2018 г., Христина Янкова Костова и Велина Янкова Назърва нямат заявяван, признат или отказан имот по реда на ЗСПЗЗ от ОС „Земеделие”, гр. Казанлък, представляващ земеделска земя - лозе от 1030 (хиляда и тридесет) кв.м, находящ се в местност „Старите лозя“, землище на гр. Казанлък, ЕКАТТЕ:35167. Наследниците на Мария Янева Костова са подали Заявление с Вх. № 194-В-3861-1/31.08.2018 г., като собственици на имот 1030 (хиляда и тридесет) кв.м, съгласно Нот. акт № 188, т. I, д.№ 462/1995 г., представляващ Поземлен имот с планоснимачен № 1686 по Кадастралния план на ползвателите на местност „Старите лозя“, одобрен със Заповед № 653/22.07.1996 г. на кмета на община Казанлък, при граници: от север – ПИ № 1687, от изток – полски път, от запад – полски път, от юг - ПИ № 1685. Поземлен имот с планоснимачен № 1686 по Кадастралния план на ползвателите е идентичен с Поземлен имот №241686, местност „Старите лозя“, с площ от 1028 (хиляда двадесет и осем) кв. метра по Карта на възстановената собственост (КВС) за землището на гр. Казанлък, ЕКАТТЕ:35167. След ирабортването на Кадастралната карта и кадастралните регистри на гр. Казанлък, одобрени със Заповед № РД-18-88/26.11.2015 г. на Изпълнителен Директор на АГКК, всички данни за имоти попадащи в урбанизираната територия и землището на гр. Казанлък са предадени на СГКК-гр.Стара Загора. Съгласно изработените Кадастрална карта и кадастрални регистри на гр.Казанлък и скица № 15-644654/10.09.2018 г. на СГКК – гр. Стара Загора, следва ПИ № 241686, с площ от 1028 (хиляда двадесет и осем) кв. метра, находящ се в местност „Старите лозя“ по Карта на възстановената собственост (КВС) за землището на гр. Казанлък, ЕКАТТЕ: 35167 да бъде отразен като Поземлен имот с идентификатор № 35167.241.686 по КККР на гр. Казанлък. 2

при граници: Поземлен имот с идентификатор № 35167.241.502, № 35167.241.685, № 35167.231.158 и № 35167.241.687.

3. Ана Русева Атанасова, починала на 02.09.2018 г., видно от Удостоверение за наследници №1844/05.09.2018 г., Иванка Георгиева Мийкова и Стефка Георгиева Атанасова, починала на 11.10.2014 г., видно от Удостоверение за наследници № 1844/05.09.2018 г. нямат заявяван, признат или отказан имот по реда на ЗСПЗЗ от ОС „Земеделие”, гр. Казанлък, представляващ земеделска земя - лозе от 730 (седемстотин и тридесет) кв.м, находящ се в местност „Старите лозя”, землище на гр. Казанлък, ЕКАТТЕ:35167. Наследниците на Ана Русева Атанасова са подали Заявление с Вх. № 194-И-4932-1/17.08.2018 г., като собственици на имот 730 (седемстотин и тридесет) кв.м, съгласно Нот. акт № 103, т. VIII, д.№ 3517/1994 г., представляващ Поземлен имот с планоснимачен № 2645 по Кадастралния план на ползвателите на местност „Старите лозя“, одобрен със Заповед № 653/22.07.1996 г. на кмета на община Казанлък, при граници: от север – полски път, от изток – ПИ № 2644, от запад – полски път, от юг - ПИ № 2641. Поземлен имот с планоснимачен № 2645 по Кадастралния план на ползвателите е идентичен с Поземлен имот № 122645, местност „Старите лозя“, с площ от 723 (седемстотин двадесет и три) кв. метра по Карта на възстановената собственост (КВС) за землището на гр.Казанлък, ЕКАТТЕ:35167. След иработването на Кадастралната карта и кадастралните регистри на гр. Казанлък, одобрени със Заповед № РД-18-88/26.11.2015 г. на Изпълнителен Директор на АГКК, всички данни за имоти попадащи в урбанизираната територия и землището на гр. Казанлък са предадени на СГКК- гр.Стара Загора. Съгласно изработените Кадастрална карта и кадастрални регистри на гр. Казанлък и скица № 15-611969/27.08.2018 г. на СГКК – гр.Стара Загора, следва ПИ № 122645, с площ от 723 (седемстотин двадесет и три) кв. метра, находящ се в местност „Старите лозя“ по Карта на възстановената собственост (КВС) за землището на гр. Казанлък, ЕКАТТЕ: 35167 да бъде отразен като Поземлен имот с идентификатор № 35167.122.645 по КККР на гр. Казанлък, при граници: Поземлен имот с идентификатор № 35167.122.641, № 35167.122.166 и № 35167.122.644.

След направената в ОбС "Земеделие" справка по имената на собствениците и номерата на имотите, описани в цитираните нотариални актове, приложени, няма образувани преписки за възстановяване правата на собствениците или на техните наследници върху земеделските земи.

Съгласно §27 ал. 2 от ПЗР на ЗИД на ЗСПЗЗ(ДВ.бр.62/2010г.) ОбС Казанлък може да вземе решение за предоставяне на земи от Общинския поземлен фонд. ”

С аргументите, изложени до тук, Кметът на Общината предлага проект за решение, който общинските съветници приемат.

Общински съвет - Казанлък, на основание чл. 21, ал. 1, т. 8 от ЗМСМА и във връзка с §27, ал. 2 от ПЗР на ЗИД на ЗСПЗЗ /ДВ бр. 62/2010 г./, и чл. 45в, ал. 10 от ППЗСПЗЗ,

Р Е Ш И:

Дава съгласие за предоставяне на земи от Общинския поземлен фонд при наличие на нотариален акт, като се отпишат от Актовете книги за общинска собственост и се снемат от счетоводен отчет следните имоти:

1. Поземлен имот с идентификатор № **35167.122.587** по КККР на гр. Казанлък, идентичен с Поземлен имот с планоснимачен № **2587** по Кадастралния план на ползвателите, целият с площ от **711 (седемстотин и единадесет) кв. м**, в собственост на **Златка Стоева Сорева** по силата на Нот. акт № 192, т. XX, д. № 6314/1997 г.

2. Поземлен имот с идентификатор № **35167.241.686** по КККР на гр. Казанлък, идентичен с Поземлен имот с планоснимачен № **1686** по Кадастралния план на ползвателите, с площ **1028(хиляда двадесет и осем) кв. м**, в собственост на **наследниците на Мария Янева Костова, Христина Янкова Костова и Велина Янкова Назърва** по силата на Нот. акт № 188, т. I, д. № 462/1995 г.

3. Поземлен имот с идентификатор № 35167.122.645 по КККР на гр. Казанлък, идентичен с Поземлен имот с планоснимачен № 2645 по Кадастралния план на ползвателите, с площ 723(седемстотин двадесет и три) кв. м, в собственост на наследниците на Ана Русева Атанасова, Иванка Георгиева Мийкова и наследниците на Стефка Георгиева Атанасова по силата на Нот. акт № 103, т.VIII, д. № 3517/1994 г.

Настоящият акт да се изпрати на Областния управител на Област Стара Загора, Кмета на Община Казанлък и Обществения посредник в седемдневен срок от приемането му.

Препис от решението да се изпрати на Районна прокуратура - Казанлък за Преглед по реда на общия надзор за законност.

Настоящият акт може да се върне за ново обсъждане на Общинския съвет по чл. 45, ал. 5, изр. 1 от ЗМСМА в седемдневен срок от получаването му.

Настоящият акт може да се обжалва в 14-дневен срок пред Административен съд – Стара Загора.

Адресат на акта:

Кметът на Община Казанлък;

Златка Стоева **Сорева**, гр. Казанлък, бул. „23-ти ПШП“ бл. 68, вх. А, ет. 5, ап. 14;

Христина Янкова **Костова**, гр. Казанлък, ж.к. „Изток“ бл. 12, ет. 5, ап. 17;

Велина Янкова **Назърва**, гр. Казанлък, ж.к. „Изток“ бл. 12, ет. 5, ап. 17;

Иванка Георгиева **Мийкова**, гр. Казанлък, ул. „Цар Освободител“ № 2, ет. 9, ап. 35;

Лаура **Боттино**, гр. Казанлък, ул. „Цар Освободител“ № 2, ет. 8, ап. 31;

ДОКЛАДЧИК ПРИ РАЗГЛЕЖДАНЕ НА ЗАСЕДАНИЯ НА КОМИСИИ:

Деян Говедаров, гл. спец. „УППК“

ДОКЛАДЧИК ПРИ РАЗГЛЕЖДАНЕ НА ЗАСЕДАНИЯ НА ОБЩИНСКИ СЪВЕТ:

Галина Георгиева Стоянова - Кмет на Община Казанлък

Предоставям Ви всички материали и в електронен вид.

ПРИЛОЖЕНИЕ:

1. Копие от Нот. Акт
2. Удостоверение за наследници
3. Копие – извадка на имотите от плана на ползвателите
4. Скици от СГКК – гр. Стара Загора
5. Копие – извадка от регистъра на остатъчен поземлен фонд за земи по чл. 19 от ЗСПЗЗ
6. Заповед № 137/11.11.2008 г. на Директора на ОД „Земеделие“ – гр. Стара Загора

ГАЛИНА СТОЯНОВА

Кмет на Община Казанлък

Съгласувал:

ДАНИЕЛА КОЕВА

Зам.-кмет на Община Казанлък
по строителство, инфраструктура и транспорт

Живка Узунчева, Н-к отдел „УППК“

Кольо Байков – Гл. юридически консулт

Изготвил: Деян Говедаров, гл. спец. „УППК“

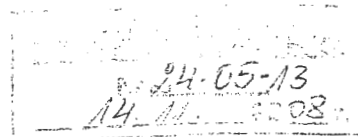


МИНИСТЕРСТВО НА ЗЕМЕДЕЛИЕТО И ХРАНИТЕ

ОБЛАСТНА ДИРЕКЦИЯ "ЗЕМЕДЕЛИЕ" гр. СТАРА ЗАГОРА,
бул."ЦАР СИМЕОН ВЕЛИКИ" №113, ДИРЕКТОР тел: 042/603 225,
тел/факс: 042/603 221, 042/603 23210
E-mail: odzg_stz@mbor.comast.bg http://odzg-stz.hit.bg

ЗАПОВЕД

№ 137 / 11.11.2008 год.



На основание чл.45 в, ал. 7 от ППЗСПЗЗ

ОДОБРЯВАМ:

Протоколно решение от 10.11.2008 г. по чл. 45в, ал.5 от ППЗСПЗЗ от заседанието на комисията по чл.19, ал.2 от ЗСПЗЗ относно определените имоти по чл.19, ал.1 от ЗСПЗЗ за землищата в община Казанлък включително придобити преди влизането в сила на ЗИД на ЗСПЗЗ /обн.ДВ, бр.13/2007 год./в едно с приложение №1/. Протоколното решение да се съобщи по реда на Административно процесуалния кодекс на заинтересуваните страни, съгласно чл.45 в, ал.7 от ППЗСПЗЗ.

Заповедта заедно с протоколното решение подлежат на обжалване в 14 дневен срок от съобщаването им по реда на ГПК пред Административен съд град Стара Загора.

ДИРЕКТОР ОД "ЗЕМЕДЕЛИЕ"
СТАРА ЗАГОРА :

/инж. ЙОРДАН УЗУНОВ/



Одобрено със заповед
№ 90 от 09.07.2008 г.
на директора на
Областна дирекция
„Земеделие“ – гр. Стара Загора

ПРОТОКОЛНО РЕШЕНИЕ

Днес, 10.11.2008 г., в гр. Казанлък в сградата на ОСЗГ – гр. Казанлък се проведе заседание на комисията по чл. 19, ал. 2 ЗСПЗЗ в състав, определен със заповед № 90 от 09.07.2008 г. на директора на Областна дирекция „Земеделие“ – гр. Стара Загора, както следва:

Председател: Катя Тахова Стойкова – началник на ОСЗ гр. Казанлък

Секретар: инж. Надка Тенева Тодорова – гл. експерт СГКК гр. Стара Загора

Членове:

1. Пенка Желева Миронова – гл. експерт „Общинска собственост“ при Община Казанлък
2. Бонка Вакавчиева – гл. специалист „КР“ при Община Казанлък
3. Владимир Иванов Атанасов – зам. директор на ДГС гр. Казанлък
4. Радослав Проданов – зам. директор на ДЛС „Мазалат“
5. Айнур Енгер – началник РП при ОД „Земеделие“ гр. Стара Загора

След като разгледа представените извлечение от регистъра на имотите към картата на възстановената собственост по начин на възстановяване за земите по чл. 19, ал. 1 ЗСПЗЗ и картата на възстановената собственост за землищата в община Казанлък, област Стара Загора в частта за имотите по чл. 19, ал. 1 ЗСПЗЗ, както и извлечение от кадастралната карта и кадастралните регистри на недвижимите имоти за земите по чл. 19, ал. 1 от ЗСПЗЗ – за землищата, за които са одобрени кадастрална карта и кадастрални регистри, комисията взе следните решения на основание чл. 45в, ал. 6 ППЗСПЗЗ и в съответствие с Вътрешните правила за работата на комисията, приети на заседание от 30.10. 2008 г., комисията

РЕШИ:

I. Определя имотите по чл. 19, ал. 1 ЗСПЗЗ по землища, включително придобитите преди влизането в сила на Закона за изменение и допълнение на ЗСПЗЗ (обн., ДВ, бр. 13 от 2007 г.), както следва:

1. Община Казанлък – съгласно приложение № 1

Решението е взето единодушно или със 7 гласа за и 0 гласа против.

забелязва, че предадените имоти по чл. 19, ал. 1 ЗСПЗЗ следва да се регистрират съгласно ограниченията по чл. 19, ал. 4 и ал. 8 от ЗСПЗЗ във връзка с § 26, ал. 1 от ПЗН на ЗИД на ЗСПЗЗ.

II. Определя имотите, по отношение на които са допуснати изпълноти и грешки при регистрирането им като земи по чл. 19, ал. 1 ЗСПЗЗ, както следва:

1. Община Кавантъв – съгласно приложение № 1

Председател:

Секретар:



Членове: 1.

2.

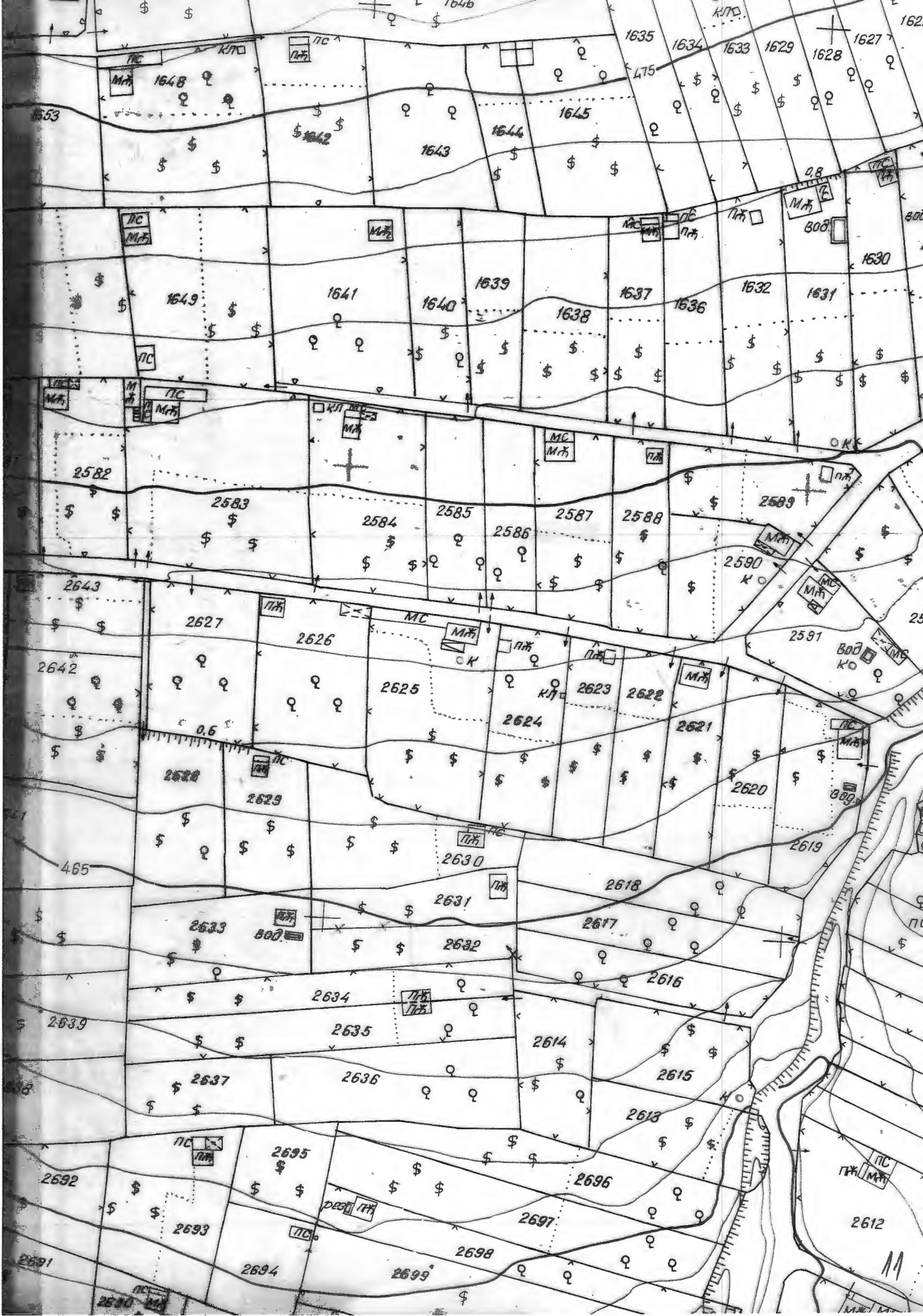
3.

4.

5.

КАЗАНЛЪК - ЗЕМЛЕН ФОНД ПО НАЧИН НА ДОСТАВЯВАНЕ ПО ЗЕМЛИЩА В ОБЛАСТНА
КАЗАНЛЪК
КЪМ 30.10.2008 г.

ЗЕМЛИЩА	НОВИ ГРАНИЦИ		СТАРИ РЕАЛНИ ГРАНИЦИ		ВЪЗСТАНОВЕНИ СТАРИ РЕАЛНИ ГРАНИЦИ	
	Брой имоти	Площ дка.	Брой имоти	Площ дка.	Брой имоти	Площ дка.
КАЗАНЛЪК	6 бр.	23.410 дка.	1270 бр.	1097.084 дка.	59 бр.	197.517 дка.
ШИПКА	43 бр.	139.323 дка.	257 бр.	217.757 дка.	46 бр.	29.275 дка.
БУЗОВГРАД	75 бр.	372.911 дка.	302 бр.	271.043 дка.		
ГОЛЯМО ДРЯНОВО	20 бр.	146.840 дка.	2 бр.	1.745 дка.	1 бр.	1.687 дка.
ГОРНО ИЗВОРОВО	26 бр.	72.815 дка.	252 бр.	1857.976 дка.	11 бр.	4.391 дка.
ДОЛНО ИЗВОРОВО	75 бр.	484.914 дка.	183 бр.	740.246 дка.	12 бр.	3.852 дка.
ДУНАВЦИ	19 бр.	26.591 дка.	28 бр.	47.941 дка.	1 бр.	1.449 дка.
ЕНИНА	78 бр.	79.903 дка.	375 бр.	387.377 дка.		
КОПРИНКА	22 бр.	52.908 дка.	155 бр.	1024.008 дка.		
КРЪН	8 бр.	23.528 дка.	26 бр.	58.377 дка.		
КЪНЧЕВО	94 бр.	951.953 дка.			17 бр.	25.613 дка.
ГОРНО ЧЕРКОВИЩЕ	401 бр.	2263.345 дка.	332 бр.	1442.871 дка.	1 бр.	2.838 дка.
ОВОЩНИК	4 бр.	24.813 дка.	667 бр.	566.993 дка.		
РОЗОВО	21 бр.	39.803 дка.	4 бр.	5.206 дка.		
РЪЖЕНА	149 бр.	1708.949 дка.			38 бр.	67.922 дка.
СРЕДНОГОРОВО	513 бр.	2596.447 дка.	729 бр.	1526.790 дка.	12 бр.	3.842 дка.
ХАДЖИДИМИТРОВО	103 бр.	91.227 дка.	1 бр.	3.151 дка.	3 бр.	1.969 дка.
ЧЕРГАНОВО			355 бр.	354.723 дка.		
ШЕЙНОВО	104 бр.	521.196 дка.	142 бр.	120.142 дка.	137 бр.	115.312 дка.
ЯСЕНОВО	17 бр.	74.574 дка.	64 бр.	97.982 дка.	2 бр.	2.541 дка.
ОБЩО:	1778 бр.	9695.450 дка.	5144 бр.	9821.412 дка.	340 бр.	458.228 дка.





СЛУЖБА ПО ГЕОДЕЗИЯ, КАРТОГРАФИЯ И КАДАСТЪР - ГР. СТАРА ЗАГОРА

6003, Ул. "ЦАР СИМЕОН ВЕЛИКИ" №1, 042/622113; 621907,
stara.zagora@cadastre.bg, БУЛСТАТ:130362903

СКИЦА НА ПОЗЕМЛЕН ИМОТ
№ 15-692335-27.09.2018 г.

Поземлен имот с идентификатор **35167.122.587**

Гр. Казанлък, общ. Казанлък, обл. Стара Загора

По кадастралната карта и кадастралните регистри, одобрени със **Заповед РД-18-88/26.11.2015 г.**
на **ИЗПЪЛНИТЕЛЕН ДИРЕКТОР НА АГКК**

Последно изменение със заповед: **няма издадена заповед за изменение в КККР**

Адрес на поземления имот: **гр. Казанлък, ул. -, местност Старите лозя**

Площ: **711 кв.м**

Трайно предназначение на територията: **Земеделска**

Начин на трайно ползване: **Лозе**

Категория на земята при неполивни условия: **9**

Координатна система БГС2005



М 1:1000

Номер по предходен план: **122.587**

Съседи: **35167.122.166, 35167.122.588, 35167.122.586**

Собственици:

1. **ОБЩИНА КАЗАНЛЪК**

Ид. част 1/1 от правото на собственост

Други № 137 от 11.11.2008г. издаден от ОД "ЗЕМЕДЕЛИЕ" СТАРА ЗАГОРА

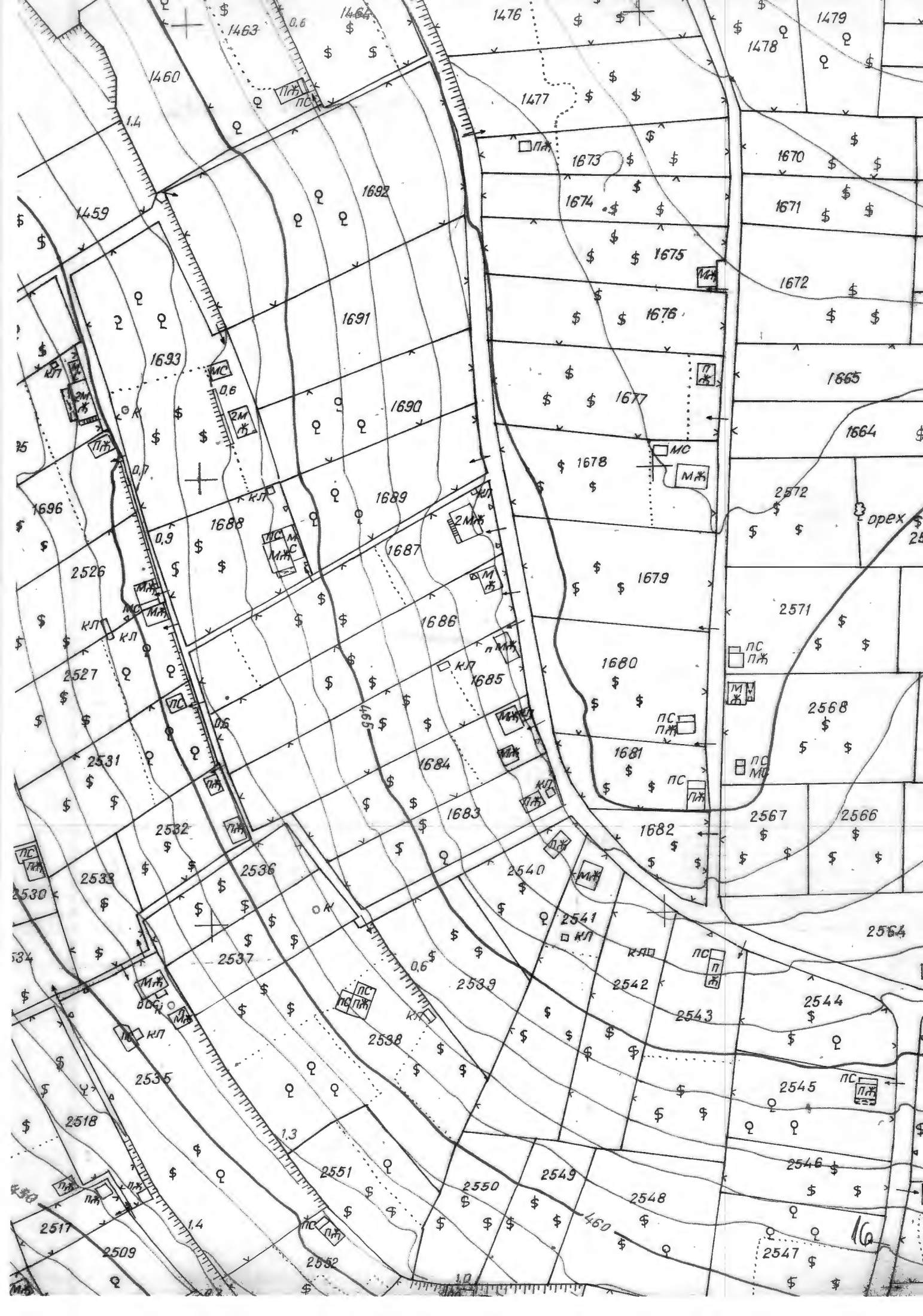
Скица № 15-692335-27.09.2018 г. издадена въз основа на
документ с входящ № 01-367759-21.09.2018 г.



ОСТАТЪЧЕН ФОНД

2/14.07.2008

Имот №	Местност	Начин пр.ползв.	Кат.	Площ гка	Собственост	Име на собственик (* и гр.)
112720	СТАРИТЕ ЛОЗЯ	Лозе	IX	0.182	стоп.от общ.	ЗЕМИ ПО ЧЛ.19 ОТ ЗСПЗЗ
112722	СТАРИТЕ ЛОЗЯ	Лозе	IX	1.854	стоп.от общ.	ЗЕМИ ПО ЧЛ.19 ОТ ЗСПЗЗ
112754	СТАРИТЕ ЛОЗЯ	Лозе	IX	0.116	стоп.от общ.	ЗЕМИ ПО ЧЛ.19 ОТ ЗСПЗЗ
120001	СТАРИТЕ ЛОЗЯ	Лозе	IX	0.289	стоп.от общ.	ЗЕМИ ПО ЧЛ.19 ОТ ЗСПЗЗ
120775	СТАРИТЕ ЛОЗЯ	Лозе	IX	1.033	стоп.от общ.	ЗЕМИ ПО ЧЛ.19 ОТ ЗСПЗЗ
120795	СТАРИТЕ ЛОЗЯ	Лозе	IX	1.202	стоп.от общ.	ЗЕМИ ПО ЧЛ.19 ОТ ЗСПЗЗ
120847	СТАРИТЕ ЛОЗЯ	Лозе	IX	1.103	стоп.от общ.	ЗЕМИ ПО ЧЛ.19 ОТ ЗСПЗЗ
120848	СТАРИТЕ ЛОЗЯ	Лозе	IX	1.322	стоп.от общ.	ЗЕМИ ПО ЧЛ.19 ОТ ЗСПЗЗ
120852	СТАРИТЕ ЛОЗЯ	Лозе	IX	2.632	стоп.от общ.	ЗЕМИ ПО ЧЛ.19 ОТ ЗСПЗЗ
120860	СТАРИТЕ ЛОЗЯ	Лозе	IX	1.017	стоп.от общ.	ЗЕМИ ПО ЧЛ.19 ОТ ЗСПЗЗ
120861	СТАРИТЕ ЛОЗЯ	Лозе	IX	1.153	стоп.от общ.	ЗЕМИ ПО ЧЛ.19 ОТ ЗСПЗЗ
120936	СТАРИТЕ ЛОЗЯ	Лозе	IX	0.645	стоп.от общ.	ЗЕМИ ПО ЧЛ.19 ОТ ЗСПЗЗ
120937	СТАРИТЕ ЛОЗЯ	Лозе	IX	0.807	стоп.от общ.	ЗЕМИ ПО ЧЛ.19 ОТ ЗСПЗЗ
120938	СТАРИТЕ ЛОЗЯ	Лозе	IX	0.835	стоп.от общ.	ЗЕМИ ПО ЧЛ.19 ОТ ЗСПЗЗ
120939	СТАРИТЕ ЛОЗЯ	Лозе	IX	0.922	стоп.от общ.	ЗЕМИ ПО ЧЛ.19 ОТ ЗСПЗЗ
120940	СТАРИТЕ ЛОЗЯ	Лозе	IX	0.761	стоп.от общ.	ЗЕМИ ПО ЧЛ.19 ОТ ЗСПЗЗ
120941	СТАРИТЕ ЛОЗЯ	Лозе	IX	1.199	стоп.от общ.	ЗЕМИ ПО ЧЛ.19 ОТ ЗСПЗЗ
120942	СТАРИТЕ ЛОЗЯ	Лозе	IX	0.564	стоп.от общ.	ЗЕМИ ПО ЧЛ.19 ОТ ЗСПЗЗ
120945	СТАРИТЕ ЛОЗЯ	Лозе	IX	0.484	стоп.от общ.	ЗЕМИ ПО ЧЛ.19 ОТ ЗСПЗЗ
120947	СТАРИТЕ ЛОЗЯ	Лозе	IX	0.644	стоп.от общ.	ЗЕМИ ПО ЧЛ.19 ОТ ЗСПЗЗ
120951	СТАРИТЕ ЛОЗЯ	Лозе	IX	0.358	стоп.от общ.	ЗЕМИ ПО ЧЛ.19 ОТ ЗСПЗЗ
120952	СТАРИТЕ ЛОЗЯ	Лозе	IX	0.800	стоп.от общ.	ЗЕМИ ПО ЧЛ.19 ОТ ЗСПЗЗ
120971	СТАРИТЕ ЛОЗЯ	Лозе	IX	0.735	стоп.от общ.	ЗЕМИ ПО ЧЛ.19 ОТ ЗСПЗЗ
120972	СТАРИТЕ ЛОЗЯ	Лозе	IX	1.358	стоп.от общ.	ЗЕМИ ПО ЧЛ.19 ОТ ЗСПЗЗ
122575	СТАРИТЕ ЛОЗЯ	Лозе	IX	1.112	стоп.от общ.	ЗЕМИ ПО ЧЛ.19 ОТ ЗСПЗЗ
122576	СТАРИТЕ ЛОЗЯ	Лозе	IX	0.518	стоп.от общ.	ЗЕМИ ПО ЧЛ.19 ОТ ЗСПЗЗ
122577	СТАРИТЕ ЛОЗЯ	Лозе	IX	0.492	стоп.от общ.	ЗЕМИ ПО ЧЛ.19 ОТ ЗСПЗЗ
122579	СТАРИТЕ ЛОЗЯ	Лозе	IX	0.850	стоп.от общ.	ЗЕМИ ПО ЧЛ.19 ОТ ЗСПЗЗ
122580	СТАРИТЕ ЛОЗЯ	Лозе	IX	0.857	стоп.от общ.	ЗЕМИ ПО ЧЛ.19 ОТ ЗСПЗЗ
122581	СТАРИТЕ ЛОЗЯ	Лозе	IX	0.694	стоп.от общ.	ЗЕМИ ПО ЧЛ.19 ОТ ЗСПЗЗ
122582	СТАРИТЕ ЛОЗЯ	Лозе	IX	0.744	стоп.от общ.	ЗЕМИ ПО ЧЛ.19 ОТ ЗСПЗЗ
122585	СТАРИТЕ ЛОЗЯ	Лозе	IX	0.517	стоп.от общ.	ЗЕМИ ПО ЧЛ.19 ОТ ЗСПЗЗ
122586	СТАРИТЕ ЛОЗЯ	Лозе	IX	0.476	стоп.от общ.	ЗЕМИ ПО ЧЛ.19 ОТ ЗСПЗЗ
122587	СТАРИТЕ ЛОЗЯ	Лозе	IX	0.711	стоп.от общ.	ЗЕМИ ПО ЧЛ.19 ОТ ЗСПЗЗ
122588	СТАРИТЕ ЛОЗЯ	Лозе	IX	0.520	стоп.от общ.	ЗЕМИ ПО ЧЛ.19 ОТ ЗСПЗЗ
122589	СТАРИТЕ ЛОЗЯ	Лозе	IX	0.587	стоп.от общ.	ЗЕМИ ПО ЧЛ.19 ОТ ЗСПЗЗ
122590	СТАРИТЕ ЛОЗЯ	Лозе	IX	0.539	стоп.от общ.	ЗЕМИ ПО ЧЛ.19 ОТ ЗСПЗЗ





СЛУЖБА ПО ГЕОДЕЗИЯ, КАРТОГРАФИЯ И КАДАСТЪР - ГР. СТАРА ЗАГОРА

6003, Ул. "ЦАР СИМЕОН ВЕЛИКИ" №1, 042/622113; 621907,
stara.zagora@cadastre.bg, БУЛСТАТ: 130362903

СКИЦА НА ПОЗЕМЛЕН ИМОТ
№ 15-644654-10.09.2018 г.

Поземлен имот с идентификатор 35167.241.686

Гр. Казанлък, общ. Казанлък, обл. Стара Загора

По кадастралната карта и кадастралните регистри, одобрени със Заповед РД-18-88/26.11.2015 г.
на ИЗПЪЛНИТЕЛЕН ДИРЕКТОР НА АГКК

Последно изменение със заповед: няма издадена заповед за изменение в ККРР

Адрес на поземления имот: гр. Казанлък, ул. -, местност Старите лозя

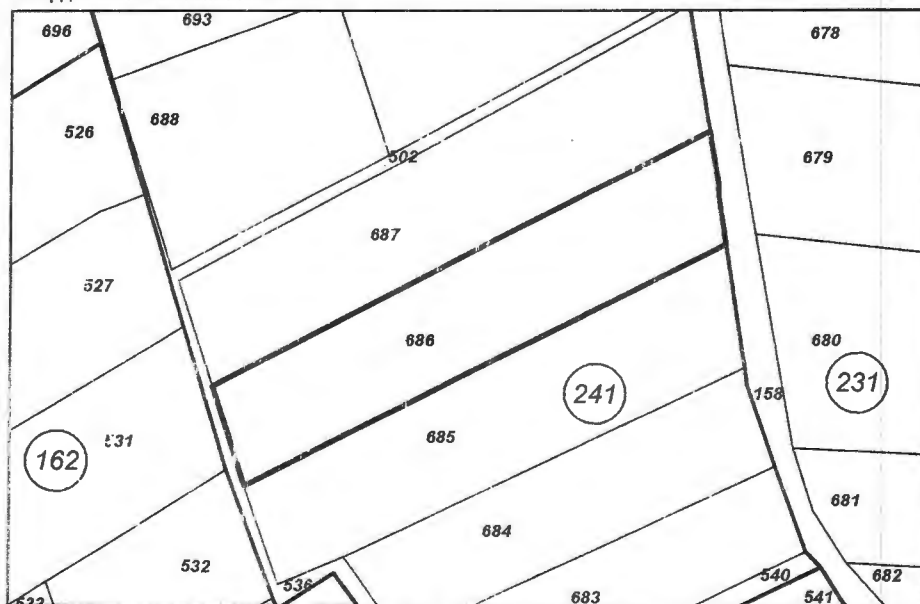
Площ: 1028 кв.м

Трайно предназначение на територията: Земеделска

Начин на трайно ползване: Лозе

Категория на земята при неполивни условия: 9

Координатна система БГС2005



М 1:1000

Номер по предходен план: 241686

Съседни: 35167.241.502, 35167.241.685, 35167.231.158, 35167.241.687

Собственици:

1. ОБЩИНА КАЗАНЛЪК

Ид. част 1/1 от правото на собственост

Други № 137 от 11.11.2008г., издаден от ОД "ЗЕМЕДЕЛИЕ" СТАРА ЗАГОРА

Скица № 15-644654-10.09.2018 г. издадена въз основа на
документ с входящ № 01-343504-10.09.2018 г.



ОСТАТЪЧЕН ФОНД


27/14.07.2008

Имот №	Местност	Начин тр. ползв.	Кат.	Площ гка	Собственост	Име на собственик (* и гр.)
231677	СТАРИТЕ ЛОЗЯ	Лозе	IX	0.948	стоп.ом общ.	ЗЕМИ ПО ЧЛ.19 ОТ ЗСПЗЗ
231678	СТАРИТЕ ЛОЗЯ	Лозе	IX	0.924	стоп.ом общ.	ЗЕМИ ПО ЧЛ.19 ОТ ЗСПЗЗ
231679	СТАРИТЕ ЛОЗЯ	Лозе	IX	0.944	стоп.ом общ.	ЗЕМИ ПО ЧЛ.19 ОТ ЗСПЗЗ
231680	СТАРИТЕ ЛОЗЯ	Лозе	IX	0.988	стоп.ом общ.	ЗЕМИ ПО ЧЛ.19 ОТ ЗСПЗЗ
231681	СТАРИТЕ ЛОЗЯ	Лозе	IX	0.453	стоп.ом общ.	ЗЕМИ ПО ЧЛ.19 ОТ ЗСПЗЗ
231682	СТАРИТЕ ЛОЗЯ	Лозе	IX	0.320	стоп.ом общ.	ЗЕМИ ПО ЧЛ.19 ОТ ЗСПЗЗ
240864	СТАРИТЕ ЛОЗЯ	Лозе	IX	0.906	стоп.ом общ.	ЗЕМИ ПО ЧЛ.19 ОТ ЗСПЗЗ
241683	СТАРИТЕ ЛОЗЯ	Лозе	IX	0.652	стоп.ом общ.	ЗЕМИ ПО ЧЛ.19 ОТ ЗСПЗЗ
241684	СТАРИТЕ ЛОЗЯ	Лозе	IX	0.744	стоп.ом общ.	ЗЕМИ ПО ЧЛ.19 ОТ ЗСПЗЗ
241685	СТАРИТЕ ЛОЗЯ	Лозе	IX	1.041	стоп.ом общ.	ЗЕМИ ПО ЧЛ.19 ОТ ЗСПЗЗ
241686	СТАРИТЕ ЛОЗЯ	Лозе	IX	1.028	стоп.ом общ.	ЗЕМИ ПО ЧЛ.19 ОТ ЗСПЗЗ
241687	СТАРИТЕ ЛОЗЯ	Лозе	IX	1.144	стоп.ом общ.	ЗЕМИ ПО ЧЛ.19 ОТ ЗСПЗЗ
241689	СТАРИТЕ ЛОЗЯ	Лозе	IX	0.836	стоп.ом общ.	ЗЕМИ ПО ЧЛ.19 ОТ ЗСПЗЗ
241690	СТАРИТЕ ЛОЗЯ	Лозе	IX	0.782	стоп.ом общ.	ЗЕМИ ПО ЧЛ.19 ОТ ЗСПЗЗ
241691	СТАРИТЕ ЛОЗЯ	Лозе	IX	1.142	стоп.ом общ.	ЗЕМИ ПО ЧЛ.19 ОТ ЗСПЗЗ
241692	СТАРИТЕ ЛОЗЯ	Лозе	IX	2.104	стоп.ом общ.	ЗЕМИ ПО ЧЛ.19 ОТ ЗСПЗЗ
241693	СТАРИТЕ ЛОЗЯ	Лозе	IX	1.699	стоп.ом общ.	ЗЕМИ ПО ЧЛ.19 ОТ ЗСПЗЗ
241694	СТАРИТЕ ЛОЗЯ	Лозе	IX	0.732	стоп.ом общ.	ЗЕМИ ПО ЧЛ.19 ОТ ЗСПЗЗ
241695	СТАРИТЕ ЛОЗЯ	Лозе	IX	0.826	стоп.ом общ.	ЗЕМИ ПО ЧЛ.19 ОТ ЗСПЗЗ
241696	СТАРИТЕ ЛОЗЯ	Лозе	IX	0.890	стоп.ом общ.	ЗЕМИ ПО ЧЛ.19 ОТ ЗСПЗЗ
241697	СТАРИТЕ ЛОЗЯ	Лозе	IX	1.268	стоп.ом общ.	ЗЕМИ ПО ЧЛ.19 ОТ ЗСПЗЗ
241698	СТАРИТЕ ЛОЗЯ	Лозе	IX	0.818	стоп.ом общ.	ЗЕМИ ПО ЧЛ.19 ОТ ЗСПЗЗ
241699	СТАРИТЕ ЛОЗЯ	Лозе	IX	1.253	стоп.ом общ.	ЗЕМИ ПО ЧЛ.19 ОТ ЗСПЗЗ
241700	СТАРИТЕ ЛОЗЯ	Лозе	IX	0.792	стоп.ом общ.	ЗЕМИ ПО ЧЛ.19 ОТ ЗСПЗЗ
241701	СТАРИТЕ ЛОЗЯ	Лозе	IX	0.785	стоп.ом общ.	ЗЕМИ ПО ЧЛ.19 ОТ ЗСПЗЗ
241702	СТАРИТЕ ЛОЗЯ	Лозе	IX	1.120	стоп.ом общ.	ЗЕМИ ПО ЧЛ.19 ОТ ЗСПЗЗ
241703	СТАРИТЕ ЛОЗЯ	Лозе	IX	0.869	стоп.ом общ.	ЗЕМИ ПО ЧЛ.19 ОТ ЗСПЗЗ
241705	СТАРИТЕ ЛОЗЯ	Лозе	IX	0.666	стоп.ом общ.	ЗЕМИ ПО ЧЛ.19 ОТ ЗСПЗЗ
241706	СТАРИТЕ ЛОЗЯ	Лозе	IX	0.421	стоп.ом общ.	ЗЕМИ ПО ЧЛ.19 ОТ ЗСПЗЗ
241707	СТАРИТЕ ЛОЗЯ	Лозе	IX	0.628	стоп.ом общ.	ЗЕМИ ПО ЧЛ.19 ОТ ЗСПЗЗ
250280	СТАРИТЕ ЛОЗЯ	Лозе	IX	0.514	стоп.ом общ.	ЗЕМИ ПО ЧЛ.19 ОТ ЗСПЗЗ
251241	СТАРИТЕ ЛОЗЯ	Лозе	IX	0.618	стоп.ом общ.	ЗЕМИ ПО ЧЛ.19 ОТ ЗСПЗЗ
251242	СТАРИТЕ ЛОЗЯ	Лозе	IX	0.793	стоп.ом общ.	ЗЕМИ ПО ЧЛ.19 ОТ ЗСПЗЗ
251258	СТАРИТЕ ЛОЗЯ	Лозе	IX	1.518	стоп.ом общ.	ЗЕМИ ПО ЧЛ.19 ОТ ЗСПЗЗ
251259	СТАРИТЕ ЛОЗЯ	Лозе	IX	1.090	стоп.ом общ.	ЗЕМИ ПО ЧЛ.19 ОТ ЗСПЗЗ
251260	СТАРИТЕ ЛОЗЯ	Лозе	IX	1.042	стоп.ом общ.	ЗЕМИ ПО ЧЛ.19 ОТ ЗСПЗЗ
251266	СТАРИТЕ ЛОЗЯ	Лозе	IX	2.470	стоп.ом общ.	ЗЕМИ ПО ЧЛ.19 ОТ ЗСПЗЗ



21

265



СЛУЖБА ПО ГЕОДЕЗИЯ, КАРТОГРАФИЯ И КАДАСТЪР - ГР. СТАРА ЗАГОРА

6003, Ул. "ЦАР СИМЕОН ВЕЛИКИ" №1, 042/622113; 621907,
stara.zagora@cadastre.bg, БУЛСТАТ:130362903

СКИЦА НА ПОЗЕМЛЕН ИМОТ
№ 15-611969-27.08.2018 г.

Поземлен имот с идентификатор 35167.122.645

Гр. Казанлък, общ. Казанлък, обл. Стара Загора

По кадастралната карта и кадастралните регистри, одобрени със Заповед РД-18-88/26.11.2015 г.
на ИЗПЪЛНИТЕЛЕН ДИРЕКТОР НА АГКК

Последно изменение със заповед: няма издадена заповед за изменение в КККР

Адрес на поземления имот: гр. Казанлък, п.к. 6100, местност Старите лозя

Площ: 723 кв.м

Трайно предназначение на територията: Земеделска

Начин на трайно ползване: Лозе

Категория на земята при неполивни условия: 9

Координатна система БГС2005



М 1:1000

Номер по предходен план: 122645

Съседни: 35167.122.641, 35167.122.166, 35167.122.644

Собственици:

1. 000817778, ОБЩИНА КАЗАНЛЪК

Няма данни за идеалните части

Заповед № 137 от 11.11.2008г., издаден от ОД "ЗЕМЕДЕЛИЕ" СТАРА ЗАГОРА

Скица № 15-611969-27.08.2018 г. издадена въз основа на
документ с входящ № 01-326749-24.08.2018 г.



22

Служба по геодезия, картография и кадастр
Стара Загора

ОСТАТЪЧЕН ФОНД

3/14.07.2008

Имот №	Местност	Начин пр. ползв.	Кат.	Площ гка	Собственост	Име на собственик (* и гр.)
122591	СТАРИТЕ ЛОЗЯ	Лозе	IX	0.704	стоп.от общ.	ЗЕМИ ПО ЧЛ.19 ОТ ЗСПЗЗ
122594	СТАРИТЕ ЛОЗЯ	Лозе	IX	1.840	стоп.от общ.	ЗЕМИ ПО ЧЛ.19 ОТ ЗСПЗЗ
122614	СТАРИТЕ ЛОЗЯ	Лозе	IX	0.497	стоп.от общ.	ЗЕМИ ПО ЧЛ.19 ОТ ЗСПЗЗ
122615	СТАРИТЕ ЛОЗЯ	Лозе	IX	0.614	стоп.от общ.	ЗЕМИ ПО ЧЛ.19 ОТ ЗСПЗЗ
122616	СТАРИТЕ ЛОЗЯ	Лозе	IX	0.556	стоп.от общ.	ЗЕМИ ПО ЧЛ.19 ОТ ЗСПЗЗ
122618	СТАРИТЕ ЛОЗЯ	Лозе	IX	0.660	стоп.от общ.	ЗЕМИ ПО ЧЛ.19 ОТ ЗСПЗЗ
122619	СТАРИТЕ ЛОЗЯ	Лозе	IX	0.727	стоп.от общ.	ЗЕМИ ПО ЧЛ.19 ОТ ЗСПЗЗ
122620	СТАРИТЕ ЛОЗЯ	Лозе	IX	0.564	стоп.от общ.	ЗЕМИ ПО ЧЛ.19 ОТ ЗСПЗЗ
122621	СТАРИТЕ ЛОЗЯ	Лозе	IX	0.521	стоп.от общ.	ЗЕМИ ПО ЧЛ.19 ОТ ЗСПЗЗ
122622	СТАРИТЕ ЛОЗЯ	Лозе	IX	0.519	стоп.от общ.	ЗЕМИ ПО ЧЛ.19 ОТ ЗСПЗЗ
122623	СТАРИТЕ ЛОЗЯ	Лозе	IX	0.529	стоп.от общ.	ЗЕМИ ПО ЧЛ.19 ОТ ЗСПЗЗ
122625	СТАРИТЕ ЛОЗЯ	Лозе	IX	1.161	стоп.от общ.	ЗЕМИ ПО ЧЛ.19 ОТ ЗСПЗЗ
122626	СТАРИТЕ ЛОЗЯ	Лозе	IX	0.891	стоп.от общ.	ЗЕМИ ПО ЧЛ.19 ОТ ЗСПЗЗ
122628	СТАРИТЕ ЛОЗЯ	Лозе	IX	0.705	стоп.от общ.	ЗЕМИ ПО ЧЛ.19 ОТ ЗСПЗЗ
122629	СТАРИТЕ ЛОЗЯ	Лозе	IX	0.574	стоп.от общ.	ЗЕМИ ПО ЧЛ.19 ОТ ЗСПЗЗ
122630	СТАРИТЕ ЛОЗЯ	Лозе	IX	0.793	стоп.от общ.	ЗЕМИ ПО ЧЛ.19 ОТ ЗСПЗЗ
122631	СТАРИТЕ ЛОЗЯ	Лозе	IX	0.434	стоп.от общ.	ЗЕМИ ПО ЧЛ.19 ОТ ЗСПЗЗ
122632	СТАРИТЕ ЛОЗЯ	Лозе	IX	0.389	стоп.от общ.	ЗЕМИ ПО ЧЛ.19 ОТ ЗСПЗЗ
122633	СТАРИТЕ ЛОЗЯ	Лозе	IX	0.719	стоп.от общ.	ЗЕМИ ПО ЧЛ.19 ОТ ЗСПЗЗ
122634	СТАРИТЕ ЛОЗЯ	Лозе	IX	0.659	стоп.от общ.	ЗЕМИ ПО ЧЛ.19 ОТ ЗСПЗЗ
122635	СТАРИТЕ ЛОЗЯ	Лозе	IX	0.799	стоп.от общ.	ЗЕМИ ПО ЧЛ.19 ОТ ЗСПЗЗ
122636	СТАРИТЕ ЛОЗЯ	Лозе	IX	0.933	стоп.от общ.	ЗЕМИ ПО ЧЛ.19 ОТ ЗСПЗЗ
122637	СТАРИТЕ ЛОЗЯ	Лозе	IX	0.506	стоп.от общ.	ЗЕМИ ПО ЧЛ.19 ОТ ЗСПЗЗ
122638	СТАРИТЕ ЛОЗЯ	Лозе	IX	1.059	стоп.от общ.	ЗЕМИ ПО ЧЛ.19 ОТ ЗСПЗЗ
122639	СТАРИТЕ ЛОЗЯ	Лозе	IX	1.035	стоп.от общ.	ЗЕМИ ПО ЧЛ.19 ОТ ЗСПЗЗ
122640	СТАРИТЕ ЛОЗЯ	Лозе	IX	1.054	стоп.от общ.	ЗЕМИ ПО ЧЛ.19 ОТ ЗСПЗЗ
122641	СТАРИТЕ ЛОЗЯ	Лозе	IX	1.325	стоп.от общ.	ЗЕМИ ПО ЧЛ.19 ОТ ЗСПЗЗ
122642	СТАРИТЕ ЛОЗЯ	Лозе	IX	0.900	стоп.от общ.	ЗЕМИ ПО ЧЛ.19 ОТ ЗСПЗЗ
122643	СТАРИТЕ ЛОЗЯ	Лозе	IX	0.517	стоп.от общ.	ЗЕМИ ПО ЧЛ.19 ОТ ЗСПЗЗ
122645	СТАРИТЕ ЛОЗЯ	Лозе	IX	0.723	стоп.от общ.	ЗЕМИ ПО ЧЛ.19 ОТ ЗСПЗЗ
122646	СТАРИТЕ ЛОЗЯ	Лозе	IX	0.717	стоп.от общ.	ЗЕМИ ПО ЧЛ.19 ОТ ЗСПЗЗ
122647	СТАРИТЕ ЛОЗЯ	Лозе	IX	0.760	стоп.от общ.	ЗЕМИ ПО ЧЛ.19 ОТ ЗСПЗЗ
122649	СТАРИТЕ ЛОЗЯ	Лозе	IX	0.502	стоп.от общ.	ЗЕМИ ПО ЧЛ.19 ОТ ЗСПЗЗ
122652	СТАРИТЕ ЛОЗЯ	Лозе	IX	0.487	стоп.от общ.	ЗЕМИ ПО ЧЛ.19 ОТ ЗСПЗЗ
122653	СТАРИТЕ ЛОЗЯ	Лозе	IX	0.498	стоп.от общ.	ЗЕМИ ПО ЧЛ.19 ОТ ЗСПЗЗ
122654	СТАРИТЕ ЛОЗЯ	Лозе	IX	0.539	стоп.от общ.	ЗЕМИ ПО ЧЛ.19 ОТ ЗСПЗЗ
122655	СТАРИТЕ ЛОЗЯ	Лозе	IX	0.523	стоп.от общ.	ЗЕМИ ПО ЧЛ.19 ОТ ЗСПЗЗ