

ДО  
ОБЩИНСКИ СЪВЕТ КАЗАНЛЪК

## ДОКЛАД

По чл. 93 от Правилника за организацията и дейността на Общинския съвет

### ОТ ГАЛИНА СТОЯНОВА – КМЕТ НА ОБЩИНА КАЗАНЛЪК

**ОТНОСНО:** Издаване на разрешително за ползване от повърхностен воден обект – „Дере“, десен приток на р. „Старата река“, с. Енина

#### УВАЖАЕМИ ГОСПОДИН ПРЕДСЕДАТЕЛ,

Моля, по внесения от мен доклад Общинският съвет да се произнесе на следващото си заседание.

#### МОТИВИ:

С постановление № 125/29 юни 2018 г. на Министерски съвет на Република България за одобряване на допълнителни разходи/трансфери от резерва по чл. 1, ал. 2, раздел II, т. 5.1 от Закона за държавния бюджет на Република България за 2018 г. за непредвидени и/или неотложни разходи за предотвратяване, овладяване и преодоляване на последиците от бедствия, на Община Казанлък е отпуснато финансиране. Във връзка с изпълнението на проект за обект: „Дере, участък на река: „Стара река“ – с. Енина“- ПЪРВИ ЕТАП, е необходимо издаването на разрешително, по чл. 46, ал. 1, т. 1, буква „г“ от Закона за водите, за ползване на воден обект, с цел изграждане на нови системи и съоръжения за защита от вредното въздействие на водите. Целта е аварийно почистване на речното корито на безименно дере, в регулационните граници на с. Енина, община Казанлък, оформяне на трапоцовидно сечение на леглото, съгласно приложен типов профил. Предвижда се още реконструкция и възстановяване на 2 броя плочести стоманобетонени водостока, като преди входа и след изхода, на разстояние 5м., е предвидено заскаляване на профила на коритото на дерето. Водният обект- безименно дере, за което се предвиждат посочените по-горе дейности е с код на водното тяло BG 3MA200P030, то се намира в регулационните граници на с. Енина, ЕКАТТЕ: 27499, община Казанлък. Имотите, в които ще се осъществи описаната дейност са с идентификатори: 27499.501.2259, 27499.501.3112, 27499.501.3113 и 27499.501.3131, които съгласно приложените скици на СГКК са публична общинска собственост, с начин на трайно ползване „дере“.

Съгласно чл. 52, ал. 1, т. 3, буква „б“ от Закона за водите и в същия смисъл писмо № 103-00-19#18/03.10.2018г., на Басейнова дирекция „Източнобеломорски район“, компетентен орган за издаване на разрешително за ползване на воден обект – публична общинска собственост, е кмета на община Казанлък, което се издава след решение на Общински съвет.

Считам, че ОбС-Казанлък следва да допусне предварително изпълнение на своя акт по смисъла на чл.60, ал.1 от АПК в хипотезата на защита животът или здравето на гражданите и на защитата на особено важни държавни или обществени интереси. Това е така, защото забавянето в изпълнението на решението ще доведе до забава изобщо в започването на строително-монтажните работи по изграждането на описаните съоръжения. С изграждането им се цели незабавно преодоляване продължаващото вредно въздействие на водите на дерето върху прилежащата транспортна и пешеходна инфраструктура, както и върху имотите на гражданите, разположени в близост по протежението на дерето. Като допълнителен аргумент следва да се посочи и приближаващият зимен сезон, в който притокът на води се засилва с оглед голямата водосборна площ на този обект. Това обосновава извод, че незабавното издаване на процесното разрешително обуславя реализация на проекта, насочена както към защитата на особено важен

обществен интерес, така и към защитата безопасността на гражданите. В този смисъл намирам, че искането за допускане предварително изпълнение е целесъобразно и законосъобразно и следва да бъде удовлетворено.

Във връзка с гореизложеното предлагам на Общински съвет-Казанлък следният

### **ПРОЕКТ НА РЕШЕНИЕ:**

Общински съвет гр. Казанлък, на основание на чл. 52, ал. 1, т. 3, буква "б" от Закона за водите и чл.60, ал.1 от Административнопроцесуалния кодекс

### **РЕШИ:**

1. Изразява съгласие кметът на община Казанлък да издаде разрешително за ползване на воден обект - „Дере“, десен приток на р. Старата река, с. Енина, с обхват поземлени имоти с идентификатори: 27499.501.2259, 27499.501.3112, 27499.501.3113 и 27499.501.3131 по КККР на с. Енина, община Казанлък.
2. Възлага на кмета на общината осъществяването на всички дейности, необходими за правилното и законосъобразно изпълнение на процедурата по т. 1.
3. Допуска предварително изпълнение на настоящото решение.

Настоящият акт да се изпрати на областния управител на област Стара Загора, кмета на община Казанлък и общественения посредник в седемдневен срок от приемането му.

Препис от решението да се изпрати на Районна прокуратура - Казанлък за преглед по реда на общия надзор за законност.

Настоящият акт може да се върне за ново обсъждане на Общинския съвет по чл. 45, ал. 5, изр. 1 от ЗМСМА в седемдневен срок от получаването му.

Настоящият акт може да се обжалва в 14-дневен срок пред Административен съд – Стара Загора.

Адресат на акта: Галина Стоянова - Кмет на Община Казанлък

Докладчик при разглеждане на заседанията на комисии: Даниела Коева – Заместник кмет на Община Казанлък.

Докладчик при разглеждане на заседание на общински съвет: Галина Стоянова - Кмет на Община Казанлък.

Предоставям Ви доклада в електронен вид.

### **Приложения:**

1. Копие на писмо № 103-00-19#18/03.10.2018г., на директора на Басейнова дирекция "Източнобеломорски район".
2. Извадка от разработения Инвестиционен проект .

**ГАЛИНА СТОЯНОВА**  
Кмет на Община Казанлък

Съгласували:

Даниела Коева, зам.-кмет на община Казанлък

Кольо Байков, *ед. юрист* консулт

Радостина Йосифова  
Началник отдел „Екология и транспорт“

Изготвил: Тихомира Христова, ст.експерт „Екология“




РЕПУБЛИКА БЪЛГАРИЯ  
МИНИСТЕРСТВО НА ОКОЛНАТА СРЕДА И ВОДИТЕ  
БАСЕЙНОВА ДИРЕКЦИЯ „ИЗТОЧНОБЕЛОМОРСКИ РАЙОН“

Изх. № РР-05-53 / 2018 г.<sup>(1)</sup>

Пловдив, 02.10.2018 г.

ДО

Г- ЖА ГАЛИНА СТОЯНОВА  
КМЕТ НА  
ОБЩИНА КАЗАНЛЪК  
БУЛ. „РОЗОВА ДОЛИНА“ №6  
ГРАД КАЗАНЛЪК  
ОБЛАСТ СТАРА ЗАГОРА



**Относно:** Процедура за издаване на разрешително за ползване от повърхностен воден обект – „Дере“, десен приток на р. Старата река, входира на със заявление с вх. № РР-05-53/29.08.2018г. в БДИБР.

**УВАЖАЕМА ГОСПОЖО СТОЯНОВА,**

Приложено изпращаме Ви по компетентност преписка с вх.№ РР-05-53/29.08.2018г. в БДИБР, за процедура по издаване на разрешително за ползване на повърхностен воден обект – „Дере“, десен приток на р. Старата река, в регулационните граници на село Енина, община Казанлък, за което видно от приложените скици на имоти с идентификатори 27499.501.2259, 27499.501.3112, 27499.501.3113, 27499.501.3131, в землището на село Енина с ЕКАТТЕ 27499, община Казанлък и потвърждение на информацията в обяснителна записка към заявление с вх.№ РР-05-53/29.08.2018г., съгласно чл.52, ал.1, т.3, б.„б“ от Закона за водите, компетентен орган за провеждане на процедурата по издаване на разрешително за ползване на воден обект – публична общинска собственост е кметът на общината.

**ПРИЛОЖЕНИЕ :** Съгласно текста

**ИНЖ. ЦВЕТЕЛИНА КЪНЕВА**

Директор на Басейнова дирекция „Източноромански район“



3



УЗВАДКА!



АКВА КОНСУЛТИНГ ЕООД




Проекта е разработен под контрола на сертифицирана система за управление на качеството ISO 9001:2015

# ИНВЕСТИЦИОНЕН ПРОЕКТ

ОБЕКТ : " Коритото на река "Стара река", квартал Крайречен" - гр. Казанлък ; Деро, участък на река "Стара река" - с. Енина "

Подобект-2: " Деро, участък на река "Стара река" - с. Енина " - ПЪРВИ ЕТАП

ВЪЗЛОЖИТЕЛ: ОБЩИНА КАЗАНЛЪК  
ФАЗА: ТЕХНИЧЕСКИ ПРОЕКТ  
ЧАСТ: ГЕОДЕЗИЯ

 Секция: <b>гпг</b> Части на проекта: го удостоверение на ППГ	КАМАРА НА ИНЖЕНЕРИТЕ В ИНВЕСТИЦИОННОТО ПРОЕКТИРАНЕ ПЪЛНА ПРОЕКТАНТСКА ПРАВОСПОСОБНОСТ Регистрационен № 36170 инж. МИРОСЛАВ КЪНЧЕВ БОНЕВ Подпис: _____ ВАЖИ С ВАЛИДНО УДОСТОВЕРЕНИЕ ЗА ППГ ВА ТРЪЖИЩАТА ГОДИНА
---	---

Проектант : ..... / инж. М. Бонев /

Съгласували:

Част ХТС : ..... / инж. Х. Енгер /  
 Част Хидрология : ..... / инж. Х. Енгер /  
 Част ПБ : ..... / инж. Х. Енгер /  
 Част ПБЗ : ..... / инж. Х. Енгер /

УПРАВИТЕЛ : .....  
/ инж. Х. Енгер /

ВЪЗЛОЖИТЕЛ : .....  
/ ..... /



4

Обект: " Коритото на река "Стара река", квартал Крайречен" - гр. Казанлък ; ДЕРЕ, участък на река "Стара река" - с. Енина "

Подобект: ДЕРЕ, участък на река "Стара река" - с. Енина "-ПЪРВИ ЕТАП

Част : Геодезия

Фаза : Технически проект

## ОБЯСНИТЕЛНА ЗАПИСКА

### 1.Обща част

С настоящият проект се предвижда аварийно почистване на речното корито на безименно дере в регулационните граници на с.Енина, общ.Казанлък, ,оформяне на трапецовидно сечение на леглото, съгласно приложен типов профил, като първи етап от цялостно решение за подобряване проводимостта му, и реконструкция и възстановяване на 2 бр. плочести водостока ,съгласно приложената ситуация ,с цел предотвратяване на наводнения на жилищните и промишлените територии на с.Енина.

При проектирането са спазени изискванията на действащата нормативна уредба.

В проекта , предвидените съоръжения с със следните параметри:

- оформяне на трапецовидно сечение на леглото, с обща дължина  $L=662.67$  м, и напречно сечение, съгласно приложените чертежи.

-2 бр. плочести стоманобетонени водостока, съгласно приложените чертежи, като преди входа и след изхода, на разстояние 5 м , е предвидено заскаляване на профила на речното корито.

На местата на чупките по трасето на речното легло, също е предвидено заскаляване , за предотвратяване на изравняния при висока вълна.

Предвидено е и почистване на речното корито от наноси и дървесна растителност, в участъка след моста на пътя за гр.Крън.

Участъка, предвиден за почистване от наноси, дървесна и храстова растителност, е с дължина 484,63 м.

Разположението на предвидените съоръжения е съгласно приложените чертежи и техническа документация.

### 2. Общи сведения за използваните планове и карти

Проекта е изработен върху извадка от кадастралната карта и плана за регулация на с.Енина

Приложен е списък на засегнатите имоти .

### 3. Координатна и височинна система

Проектът в част ХТС е изработен в координатна система 1970 г. и височинна система - Балтийска. В проекта по част ГПГ координатите на проектните точки са трансформирани в координатна система БГС 2005 и височинна система EVRS 2007 с прогр. БГСТранс.

### 4. Трасировъчен план

Изработен е трасировъчен план . Координатите и котите на проектните точки са дадени в координатен регистър в координатна система 1970 г. и височинна система - Балтийска и координатна система БГС 2005 и височинна система EVRS 2007

Трасировъчният план е изчертан в М 1:1000. Предвиден е координатен метод на трасиране.

Обект: " Коритото на река "Стара река", квартал Крайречен" - гр. Казанлък ; Дерее, участък на река "Стара река" - с. Енина "

Подобект: Дерее, участък на река "Стара река" - с. Енина "-ПЪРВИ ЕТАП


Част : Геодезия

Фаза : Технически проект

## 5. Опорен полигон

За опорен полигон при трасиране на проекта ще се използват точките РГО на с.Енина

Съставил:

 <b>КIUIP</b>	КАМАРА НА ИНЖЕНЕРИТЕ В ИНВЕСТИЦИОННОТО ПРОЕКТИРАНЕ
	ПЪЛНА ПРОЕКТАНТСКА ПРАВОСПОСОБНОСТ
Секция: <b>ГПГ</b>	Регистрационен № 36170 инж. МИРОСЛАВ ДЪНЧЕВ БОНЕВ
Част на проекта: по удостоверение за ППП	Подпис: .....
ВАЖИ С ВАЛИДНО УДОСТОВЕРЕНИЕ ЗА ППП ЗА ТЕКУЩАТА ГОДИНА	



## СПИСЪК НА ЗАСЕГНАТИТЕ ИМОТИ

**Обект:** " Коритото на река "Стара река", квартал Крайречен" - гр. Казанлък ; Дере, участък на река "Стара река" - с. Енина "

**Подобект-2:** Дере, участък на река "Стара река" - с. Енина "-ПЪРВИ ЕТАП

Имот №	Трайно предназначение	Начин на трайно ползване	Вид собственост	Име на собственик име презиме и фамилия / име юрид. лице	Площ на имота в кв.м.	Засегната площ кв.м.
27499.501.2259	Урбанизирана територия	За друг вид застрояване	Неустановена		1809	516
27499.501.3099	Урбанизирана територия	За второстепенна улица	Общинска публична	ОБЩИНА КАЗАНЛЪК	1708	39
27499.501.3103	Урбанизирана територия	За второстепенна улица	Общинска публична	ОБЩИНА КАЗАНЛЪК	5852	227
27499.501.3112	Урбанизирана територия	За друг вид застрояване	Неустановена		6283	1904
27499.501.3113	Урбанизирана територия	За друг вид застрояване	Неустановена		5819	2186
27499.501.3131	Урбанизирана територия	За друг вид застрояване	Неустановена		1266	136
<b>Общо:</b>					<b>5008</b>	



<b>КНИП</b>	КАМАРА НА ИНЖЕНЕРИТЕ В ИНВЕСТИЦИОННОТО ПРОЕКТИРАНЕ	
	ПЪЛНА ПРОЕКТАНТСКА ПРАВОСПОСОБНОСТ	
Секция:	Регистрационен № 36170	
ГПГ	инж. МИРОСЛАВ КЪНЧЕВ БОНЕВ	
Части на проекта: по удостоверение за ПП	Подпис: _____	
ВАЖИ С ВАЛИДНО УДОСТОВЕРЕНИЕ ЗА ПП ЗА ТЕКУЩАТА ГОДИНА		

К