

## ОБЩИНА КАЗАНЛЪК



ДО  
ОБЩИНСКИ СЪВЕТ –КАЗАНЛЪК

### ДОКЛАД

от ИНЖ. ДАНИЕЛА КОЕВА - *За Кмет на Община Казанлък*  
*Оправомощена със Заповед №1765 от 05.11.2018г.*

по чл.93 от Правилника за организацията и дейността на Общинския съвет  
Казанлък

#### ОТНОСНО:

1. Обявяване на поземлен имот с идентификатор 35167.119.311 по КККР на гр. Казанлък, одобрени със Заповед РД-18-88/26.11.2015г. на ИД на АГКК и поземлен имот с идентификатор 27499.11.585 по КККР на с. Енина, община Казанлък, одобрени със Заповед РД-18-97/30.12.2009г. на ИД на АГКК за частна общинска собственост.

#### УВАЖАЕМИ ГОСПОДИН ПРЕДСЕДАТЕЛ,

Моля, по внесен от мен доклад Общински съвет да се произнесе на следващото си заседание.

#### МОТИВИ:

Според резултатите и анализите на „Българска анкета за наблюдение на селскостопанската и икономическа конюнктура“, обработваемата земеделска земя на територията на Област Стара Загора се увеличава, респективно и броят на постъпилите искания в Общинска администрация Казанлък от земеделски стопани, с изразено желание да използват поземлени имоти – общинска собственост, граничещи с тяхна земеделска земя за засаждане на селскостопански култури, се увеличава.

Община Казанлък е собственик на поземлен имот с идентификатор 35167.119.311, с площ 2,277 дка, с начин на трайно ползване „Друг вид земеделска земя“, по КККР на гр. Казанлък и поземлен имот с идентификатор 27499.11.585, с площ 3,185 дка, с начин на трайно ползване „Друг вид земеделска земя“, по КККР на с. Енина, Община Казанлък.

Същите граничат с обработваеми земеделски имоти частна собственост, предимно ниви.

За да бъдат отдадени под наем с цел обработване и/или окрупняване с други земеделските земи, се налага видът собственост от публична общинска да се измени в частна общинска собственост.

Според Чл. 6, ал. 1 от ЗОС, имотите и вещите - публична общинска собственост, се обявяват от общинския съвет за частна общинска собственост, като решенията е необходимо да се приемат с мнозинство от две трети от общия брой на съветниците. В тази връзка предлагам следния:

#### ПРОЕКТ ЗА РЕШЕНИЕ:

Общински съвет - Казанлък, на основание чл. 21, ал. 1, т.8 от ЗМСМА, чл.8, ал.1 от ЗОС, чл.6, ал.1 и ал. 3 от ЗОС и чл.78а, ал.4 и ал. 6 от ШЗСПЗЗ

**РЕШИ:**

1. Обявява поземлен имот с идентификатор 35167.119.311 по КККР на гр. Казанлък, одобрени със Заповед РД-18-88/26.11.2015г. на ИД на АГКК и поземлен имот с идентификатор 27499.11.585 по КККР на с. Енина, община Казанлък, одобрени със Заповед РД-18-97/30.12.2009г. на ИД на АГКК за частна общинска собственост;
2. Упълномощава кмета на Община Казанлък да извърши всички последващи действия във връзка с изпълнението на решението.

*Настоящият акт да се изпрати на Кмета на Община Казанлък и областния управител на област Стара Загора в седем дневен срок от приемането му.*

*Препис от решението да се изпрати в районна прокуратура Казанлък за преглед по реда на общия надзор и законност.*

*Настоящият акт може да се обжалва в 14 дневен срок пред Административен съд Стара Загора.*

**АДРЕСАТИ НА АКТА:**

**ИНЖ. ДАНИЕЛА КОЕВА** - *За Кмет на Община Казанлък, Оправомощена със Заповед №1765 от 05.11.2018г.*

**ДОКЛАДЧИК ПРИ РАЗГЛЕЖДАНЕ НА ЗАСЕДАНИЯ НА КОМИСИИ:**

**АРХ. ГЕОРГИ СТОЕВ** – *главен архитект на Община Казанлък*

**ДОКЛАДЧИК ПРИ РАЗГЛЕЖДАНЕ НА ЗАСЕДАНИЕ НА ОБЩИНСКИЯ СЪВЕТ:**

**ГАЛИНА СТОЯНОВА** - *Кмет на Община Казанлък*

*Предоставям Ви всички материали в електронен вид.*

**Приложения:**

1. Копия на скици на поземлените имоти;
2. Копие на Протокол №СД-07-259/24.10.2018г.;
3. Документи за собственост – Решение №Я529 на ПК по чл. 17 от ЗСПЗЗ и Решение №08Ю на ПК по чл. 17 от ЗСПЗЗ №08Ю;
4. Копия на Протоколи за трасиране на поземлените имоти.

**С уважение,**

**ИНЖ. ДАНИЕЛА КОЕВА**

*Кмет на Община Казанлък*

*Оправомощена със Заповед №1765 от 05.11.2018г.*

**Съгласували:**


арх. Георги Стоев, гл. архитект на Община Казанлък

инж. Живка Узунчева, началник отдел УППК

Пламена Славенска, юриконсулт

**Изготвил:**

*инж. Алиш Бунцев, мл. експерт УППК*



СЛУЖБА ПО ГЕОДЕЗИЯ, КАРТОГРАФИЯ И КАДАСТЪР - ГР. СТАРА ЗАГОРА

6003, Ул. "ЦАР СИМЕОН ВЕЛИКИ" №1, 042/622113; 621907,  
stara.zagora@cadastre.bg, БУЛСТАТ:130362903

СКИЦА НА ПОЗЕМЛЕН ИМОТ  
№ 15-783259-26.10.2018 г.

Поземлен имот с идентификатор 27499.11.585

С. Енина, общ. Казанлък, обл. Стара Загора

По кадастралната карта и кадастралните регистри, одобрени със Заповед РД-18-97/30.12.2009 г.  
на ИЗПЪЛНИТЕЛЕН ДИРЕКТОР НА АГКК

Последно изменение със заповед: няма издадена заповед за изменение в КККР

Адрес на поземления имот: с. Енина, местност САДНЯТА

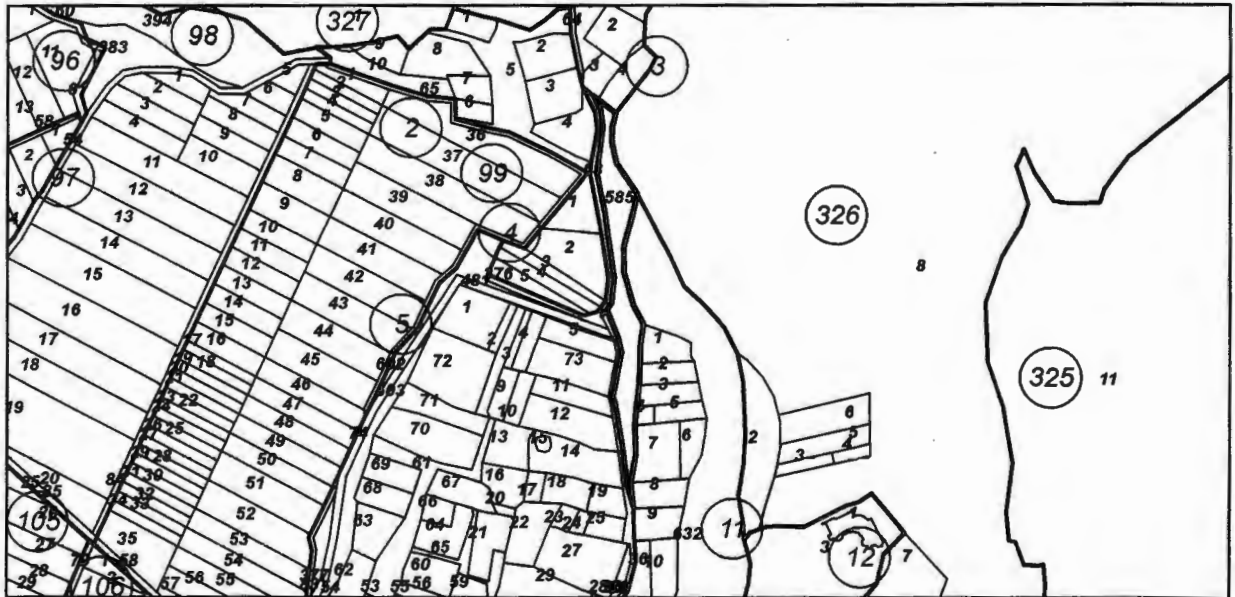
Площ: 3185 кв.м

Трайно предназначение на територията: Земеделска

Начин на трайно ползване: Друг вид земеделска земя

Категория на земята при неполивни условия: 6

Координатна система БГС2005



М 1:5000

Номер по предходен план: 000585

Съседни: 27499.5.80, 27499.11.4, 27499.11.8, 27499.11.7, 27499.11.632, 27499.11.3, 27499.11.2, 27499.11.1,  
27499.326.8, 27499.3.4, 27499.3.3, 27499.11.63

Собственици:

1. ОБЩИНА КАЗАНЛЪК


Няма данни за идеалните части

Решение на ПК по чл.17, ал.1 от ЗСПЗЗ (чл.27 от ППЗСПЗЗ) за възстановяване на правото на собственост с план за земеразделяне № 08Ю от 10.12.1999г., издаден от ПК ГР.КАЗАНЛЪК

Скица № 15-783259-26.10.2018 г. издадена въз основа на документ с входящ № 01-419353-25.10.2018 г.



/инж. Мерлин Желязкова/



## СЛУЖБА ПО ГЕОДЕЗИЯ, КАРТОГРАФИЯ И КАДАСТЪР - ГР. СТАРА ЗАГОРА

6003, Ул. "ЦАР СИМЕОН ВЕЛИКИ" №1, 042/622113; 621907,  
stara.zagora@cadastre.bg, БУЛСТАТ:130362903

### СКИЦА НА ПОЗЕМЛЕН ИМОТ № 15-795694-30.10.2018 г.

Поземлен имот с идентификатор 35167.119.311

Гр. Казанлък, общ. Казанлък, обл. Стара Загора

По кадастралната карта и кадастралните регистри, одобрени със Заповед РД-18-88/26.11.2015 г.  
на ИЗПЪЛНИТЕЛЕН ДИРЕКТОР НА АГКК

Последно изменение със заповед: няма издадена заповед за изменение в КККР

Адрес на поземления имот: гр. Казанлък, местност АРМАГАНСКИ ПЪТ

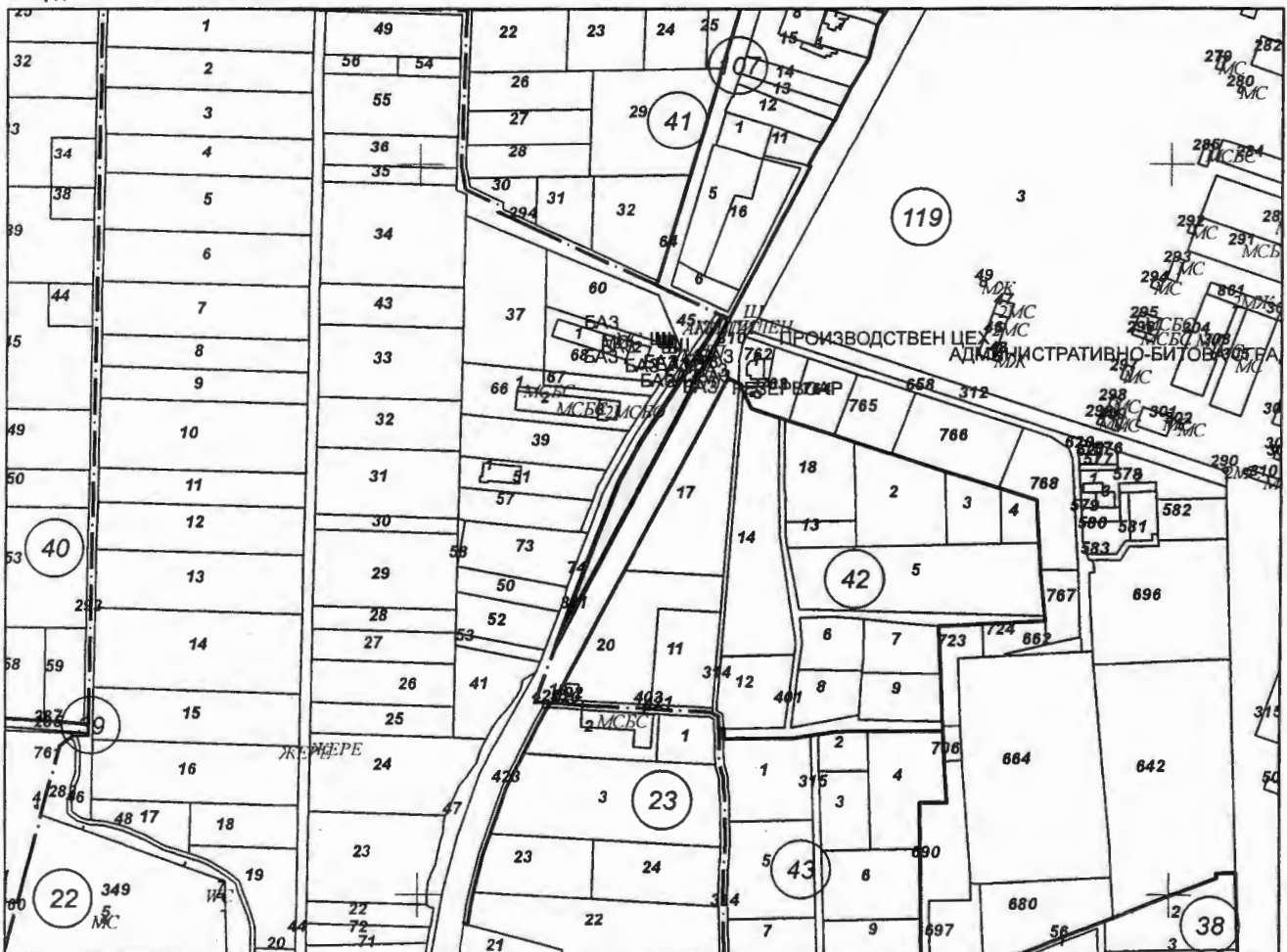
Площ: 2277 кв.м

Трайно предназначение на територията: Земеделска

Начин на трайно ползване: Друг вид земеделска земя

Категория на земята при неполивни условия: 3

Координатна система БГС2005



M 1:5000

Стар идентификатор: няма


Номер по предходен план: 000311

Скицата № 15-795694-30.10.2018 г. издадена въз основа на  
документ с входящ № 01-426197-30.10.2018 г.

(печат)

(име)

Подписан с цифров сертификат:  
DN: C=BG, L=Sofia, S=Муисала 1, Sofia, PK=1618, CN=Агенция по геодезия,  
картография и кадастар, OU=БУЛСТАТ:130362903, OU=Служба за геодезия,  
CN=kais.cadastre.bg, \*Violeta Borislavova Kontarova, Phone=021616350,  
E=acad@cadastre.bg, PostalCode=1618, STREET="Musala 1, Sofia"



Съседни: **06848.22.74, 35167.119.310, 35167.107.64**

Собственици:

**1. ОБЩИНА КАЗАНЛЪК**

Няма данни за идеалните части

Няма документ за собственост

Носители на други вещни права:

**няма данни**

**Сгради, които попадат върху имота**

...



Скица № 15-795694-30.10.2018 г. издадена въз основа на документ с входящ № 01-426197-30.10.2018 г.

(печат)

(име)

5



Одобрил: Началник ОСЗ.....  
/Селиме Синап-Неби/

## ПРОТОКОЛ

№ СД-07-259/ 24.10.2018г.

Днес, 24.10.2018г. комисия назначена със Заповед № РД-06-39/22.10.2018г. на Началника на ОСЗ Казанлък в състав :

1. Гинка Тодорова Найденова- главен специалист в ОСЗ Казанлък
2. Румяна Иванова Дякова – младши експерт в ОСЗ Казанлък
3. инж. Галина Авджиева - главен експерт в СГКК- гр. Стара Загора

Прегледа представените документи:

1. Заявление до ОСЗ Казанлък с вх.№ СД-07-259/22.10.2018г. от Община Казанлък за установяване наличие на различен начин на трайно ползване в следните имоти:

**ПИ 35167.119.311 в землището на гр. Казанлък и ПИ 27499.11.585 в землището на с. Енина**, община Казанлък, област Стара Загора, с квитанция №0008514/22.10.2018г. за платена такса за установяване начина на трайно ползване на имот.

2. Протокол от 11.09.2018г. за извършено геодезическо заснемане, измерване и уточняване на граници на НТП на имот с номер ПИ 35167.119.311 в землището на гр. Казанлък

3. Протокол от 11.09.2018г. извършено геодезическо заснемане, измерване и уточняване на граници на НТП на имот с номер ПИ 27499.11.585 в землището на с. Енина

След като разгледа представените документи

### КОМИСИЯТА РЕШИ:

Да се отрази смяна на начина на трайно ползване на

**ПИ № 35167.119.311 в землището на гр. Казанлък от „Пасище“ на „Друг вид земеделска земя“**

**ПИ № 27499.11.585 в землището на с. Енина от „Пасище“ на „Друг вид земеделска земя“**

1.....

2.....

3.....

ОД "Земеделие"- Стара Загора

E-mail: [odzg\\_stz@mbox.contact.bg](mailto:odzg_stz@mbox.contact.bg) ; <http://www.mzh.government.bg/ODZG-Stzagora/bg/Home.aspx>

ОСЗ Казанлък, гр. Казанлък 6100 , ул."Ал. Батенберг" № 4

тел: 0431/64221, 62437, 0882 016 659, тел/факс: 0431/63532

6

## РЕШЕНИЕ № 08Ю

За възстановяване правото на собственост върху земеделски земи съгласно плана за земеразделяне в землището на **с. ЕНИНА, ЕКАТТЕ 27499, община КАЗАНЛЪК**

Днес, 10.12.1999 г., общинска служба по земеделие в гр. КАЗАНЛЪК, община КАЗАНЛЪК, област СТАРОЗАГОРСКА в състав:

НАЧАЛНИК ОСЗ: КАТЯ СТОЙКОВА  
ЗАМ.НАЧАЛНИК: ГАЛИНКА СТОЯНОВА

ЧЛЕНОВЕ: 1. МИЛКА БАХЪРОВА  
2. СЕЛИМЕ НЕВИ 3. ГИНКА НАЙДЕНОВА

на основание чл. 27 от ППЗСПЗЗ, влезият в сила план за земеразделяне и протокол № 08 от 28.02.1994 г. за определяне категориите на земеделските земи по преписка № **Ю242** от 28.05.1992 г. от КМЕТСТВО ЕНИНА

## РЕШИ:

Възстановява правото на собственост на **ОБЩИНА КАЗАНЛЪК** с. ЕНИНА, общ. КАЗАНЛЪК, обл. СТАРОЗАГОРСКА, съгласно плана за земеразделяне в землището на с. ЕНИНА, както следва:

**1. Пасище, мера от 0.700 гка** (нула гка и седемстотин кв.м), шеста категория, местност САДНЯТА, имот № **000375** по плана за земеразделяне, при граници (съсеги):

Землищна граница

№ 000049 Полски път на ОБЩИНА КАЗАНЛЪК

№ 000057 Полски път на ОБЩИНА КАЗАНЛЪК

**2. Пасище, мера от 0.340 гка** (нула гка и триста и четиридесет кв.м), шеста категория, местност САДНЯТА, имот № **000376** по плана за земеразделяне, при граници (съсеги):

№ 004005 Нива на насл. на АНДРЕЯ ХРИСТОВ БОЕВ

№ 004004 Нива на насл. на МАРИЯ ТЕНЕВА ТОНЕВА

№ 000063 Полски път на ОБЩИНА КАЗАНЛЪК

№ 000080 Полски път на ОБЩИНА КАЗАНЛЪК

№ 000062 Полски път на ОБЩИНА КАЗАНЛЪК

№ 000602 Пасище, мера на ОБЩИНА КАЗАНЛЪК

**3. Пасище, мера от 0.381 гка** (нула гка и триста осемдесет и един кв.м), шеста категория, местност САДНЯТА, имот № **000377** по плана за земеразделяне, при граници (съсеги):

№ 000083 Полски път на ОБЩИНА КАЗАНЛЪК

№ 000062 Полски път на ОБЩИНА КАЗАНЛЪК

**4. Пасище, мера от 0.221 гка** (нула гка и двеста двадесет и един кв.м), шеста категория, местност САДНЯТА, имот № **000378** по плана за земеразделяне, при граници (съсеги):

№ 005051 Нива на насл. на ТОДОР ХРИСТОВ БРАТОВЕВ

№ 005050 Нива на насл. на СТЕФАН СТЕФАНОВ ДИЧЕВ

№ 005049 Нива на насл. на СТЕФАН СТЕФАНОВ ДИЧЕВ

№ 005048 Нива на насл. на ЕНЬО ТОДОРОВ МАНАЛОВ

4



№ 000594 Дере на ОБЩИНА КАЗАНЛЪК

**76. Пасище, мера от 3.185 гка** (три гка и сто осемдесет и пет кв.м), шеста категория, местност САДНЯТА, имот № **000585** по плана за земеразделяне, при граници (съсеги):

- № 000080 Полски път на ОБЩИНА КАЗАНЛЪК
- № 000063 Полски път на ОБЩИНА КАЗАНЛЪК
- № 003003 Нива на насл. на ИПА МАТЕВА ТОНЕВА
- № 003004 Нива на насл. на ИВАН ХРИСТОВ ДЖЕЛЕПОВ
- № 326001 Залесена терит. на МЗГ-ДЛ
- № 000632 Дере на ОБЩИНА КАЗАНЛЪК
- № 011001 Нива на ИВАНКА ХРИСТОВА НАЧЕВА
- № 011002 Нива на насл. на МАРИЯ ТЕНЕВА ТОНЕВА
- № 011003 Нива на насл. на ЖЕЛЪО ИВАНОВ ПАПАНОВ
- № 011004 Нива на насл. на ПЕТКО ДИМИТРОВ МИРЛЕВ
- № 011007 Нива на насл. на НИКОЛА МИХАЙЛОВ ЛАНГУРОВ
- № 011008 Нива на ДИНКО ДОНЕВ ДУНДОВ и гр.

**77. Пасище, мера от 1.143 гка** (един гка и сто четиридесет и три кв.м), шеста категория, местност АБАЯТА, имот № **000586** по плана за земеразделяне, при граници (съсеги):

- № 000587 Пасище, мера на ОБЩИНА КАЗАНЛЪК
- № 024001 Нива на насл. на РАДА ХРИСТОВА СЛАВОВА
- № 024004 Нива на насл. на ХРИСТО ИВАНОВ ЧОЛАКОВ
- № 024007 Нива на насл. на ТОДОР ДИМОВ МАНАЛОВ
- № 024009 Нива на АНА ГЕОРГИЕВА МАНАЛОВА и гр.
- № 024012 Нива на насл. на ХРИСТО КОЛЕВ ДЗЪНОВ
- № 024013 Нива на насл. на ВЛАДИ ИВАНОВ ВЛАДЕВ
- № 024015 Нива на насл. на ХРИСТО ТОДОРОВ КЪДЕЛКОВ
- № 000588 Пасище, мера на ОБЩИНА КАЗАНЛЪК
- № 023043 Нива на ЗЕМИ ПО ЧЛ.19 ОТ ЗСПЗЗ
- № 023061 Нива на насл. на МИНА ИВАНОВА ВЛАДЕВА
- № 023042 Нива на насл. на ДОНА ПЕТКОВА ПЕЕВА
- № 023033 Нива на насл. на БОНЪО ДИМИТРОВ ЛАНГУРОВ
- № 023032 Нива на насл. на ДОНА ХРИСТОВА ПАШОВА
- № 023041 Нива на насл. на ПЕТЪР ТЕНЕВ ДРЕНЧЕВ
- № 023039 Нива на насл. на КОЛЪО РАЕВ ХРИСТОВ
- № 023036 Нива на насл. на ПЕТКО СЛАВОВ ПАШОВ

**78. Пасище, мера от 0.437 гка** (нула гка и четиристотин тридесет и седем кв.м), шеста категория, местност АБАЯТА, имот № **000587** по плана за земеразделяне, при граници (съсеги):

- № 023035 Нива на насл. на РАЙНА ХРИСТОВА КОЗАРЕВА
- № 023036 Нива на насл. на ПЕТКО СЛАВОВ ПАШОВ
- № 000586 Пасище, мера на ОБЩИНА КАЗАНЛЪК
- № 024001 Нива на насл. на РАДА ХРИСТОВА СЛАВОВА
- № 024002 Нива на насл. на СТОЙНО ДОЧЕВ КАЛЪПОВ
- № 024003 Нива на ЗЕМИ ПО ЧЛ.19 ОТ ЗСПЗЗ
- № 000147 Полски път на ОБЩИНА КАЗАНЛЪК

**79. Пасище, мера от 1.151 гка** (един гка и сто петдесет и един кв.м), шеста категория, местност АБАЯТА, имот № **000588** по плана за земеразделяне, при граници (съсеги):

- № 024015 Нива на насл. на ХРИСТО ТОДОРОВ КЪДЕЛКОВ
- № 000586 Пасище, мера на ОБЩИНА КАЗАНЛЪК
- № 023043 Нива на ЗЕМИ ПО ЧЛ.19 ОТ ЗСПЗЗ
- № 023044 Нива на насл. на РУСА ИВАНОВА ТОМАНОВА
- № 023045 Нива на насл. на АТАНАС ТОМАНОВ ЧОЛАКОВ
- № 023061 Нива на насл. на МИНА ИВАНОВА ВЛАДЕВА
- № 023046 Нива на ЗЕМИ ПО ЧЛ.19 ОТ ЗСПЗЗ
- № 023047 Нива на насл. на НИКОЛА ИВАНОВ ЦАЛБУКОВ

8



Трайните насаждения и подобренията се оценяват отделно.

НАЧАЛНИК ОСЗ: .....

ЗАМ.НАЧАЛНИК: .....

ЧЛЕНОВЕ: 1. ....

2. .... 3. ....

Взртно при ОСЗ : *[Signature]*  
25. 11. 2009

ОБЩИНСКА СЛУЖБА ПО ЗЕМЕДЕЛИЕ  
 гр. КАЗАНЛЪК  
 ЕКАТТЕ 35167  
 Община КАЗАНЛЪК  
 Област СТАРОЗАГОРСКА

РЕГИСТЪР на ЗЕМЕДЕЛСКИ ЗЕМИ, ГОРИ и ЗЕМИ в ГФ

Землище на гр. КАЗАНЛЪК ЕКАТТЕ 35167, община КАЗАНЛЪК

СПРАВКА ЗА ИМОТИ НА СОБСТВЕНИК към 26.10.2009 г.

Име: ОБЩИНА КАЗАНЛЪК Рег.№ Я529  
 граг КАЗАНЛЪК общ. КАЗАНЛЪК обл. СТАРОЗАГОРСКА

Регистрационен № Я529 е собственик на 88 имота, както следва:

Имот №	Местност	Начин тр.ползв.	Кат.	Площ гка	Регистрация
000014	АБАЯТА	Пасище, мера	IV	0.666	21.01.2000
000018	МАЛКИ ЛИВАДИ	Пасище, мера	IV	0.236	21.01.2000
000059	КЮТЮКЛЮКА	Пасище, мера	VII	2.351	21.01.2000
000081	СТАРИТЕ ЛОЗЯ	Пасище, мера	IX	2.048	21.01.2000
000085	КАЙНАКЛЪКА	Пасище, мера	IV	0.828	21.01.2000
000086	КАЙНАКЛЪКА	Пасище, мера	IV	5.993	21.01.2000
000100	МУТАФЧИЙСКА ЧЕШМА	Пасище, мера	V	10.600	21.01.2000
000105	МУТАФЧИЙСКА ЧЕШМА	Пасище, мера	IV	5.520	21.01.2000
000107	СТАРИТЕ ЛОЗЯ	Пасище, мера	IX	0.361	21.01.2000
000113	МУТАФЧИЙСКА ЧЕШМА	Пасище, мера	III	19.780	21.01.2000
000116	КЕРТОВИ КАЙНАЦИ	Пасище, мера	IV	34.327	21.01.2000
000126	СТАРИТЕ ЛОЗЯ	Пасище, мера	IX	5.798	21.01.2000
000128	СТАРИТЕ ЛОЗЯ	Пасище, мера	IX	9.776	21.01.2000
000139	КЮТЮКЛЮКА	Др. селскост.м.	IV	22.424	21.01.2000
000149	САЛТЪШНИЦА	Изостав.тр.нас.	IV	15.853	21.01.2000
000176	СТАРИТЕ ЛОЗЯ	Пасище, мера	IX	0.344	21.01.2000
000192	СТАРИТЕ ЛОЗЯ	Пасище, мера	IX	6.021	21.01.2000
000200	АБАЯТА	Пасище, мера	III	1.699	21.01.2000
000278	ЧАРЛЪКА	Пасище, мера	IV	0.740	21.01.2000
000279	ЧАРЛЪКА	Изостав.тр.нас.	IV	15.796	21.01.2000
000282	ТЪРНИЧЕНСКИ ЛИВАДИ	Пасище, мера	IV	11.971	21.01.2000
000285	ЧАРЛЪКА	Пасище, мера	IV	3.354	21.01.2000
000297	КАЙНАРДЖА	Пасище, мера	IV	2.991	21.01.2000
000311	АРМАГАНСКИ ПЪТ	Пасище, мера	III	2.277	21.01.2000
000318	АРМАГАНСКИ ПЪТ	Пасище, мера	III	0.253	21.01.2000
000321	ОРМАНА	Пасище, мера	III	14.054	21.01.2000
000324	ТЪРНИЧЕНСКИ ЛИВАДИ	Пасище, мера	IV	9.989	21.01.2000
000325	ТЪРНИЧЕНСКИ ЛИВАДИ	Изостав.тр.нас.	IV	5.455	21.01.2000
000326	ТЪРНИЧЕНСКИ ЛИВАДИ	Изостав.тр.нас.	IV	1.729	21.01.2000
000328	ТЪРНИЧЕНСКИ ЛИВАДИ	Пасище, мера	IV	35.835	21.01.2000
000337	ОРМАНА	Пасище, мера	IV	16.717	21.01.2000
000359	КЕРТОВИ КАЙНАЦИ	Пасище, мера	IV	1.467	21.01.2000
000398	МАЛЕВО	Пасище, мера	IV	2.318	21.01.2000
000400	МАЛЕВО	Пасище, мера	IV	2.248	21.01.2000
000401	МАЛЕВО	Пасище, мера	IV	2.167	21.01.2000
000402	МАЛЕВО	Пасище, мера	VII	1.127	21.01.2000
000404	МАЛЕВО	Пасище, мера	VII	3.237	21.01.2000
000426	ЛЪДЖАНСКИ ПЪТ	Пасище, мера	VI	23.821	21.01.2000
000455	АБАЯТА	Пасище, мера	III	2.828	21.01.2000
000491	ЧАРЛЪКА	Пасище, мера	IV	1.623	21.01.2000
000493	ЧАРЛЪКА	Изостав.тр.нас.	IV	59.541	21.01.2000

ОБЩИНСКА СЛУЖБА ПО ЗЕМЕДЕЛИЕ  
гр. КАЗАНЛЪК  
ЕКАТТЕ 35167  
Община КАЗАНЛЪК  
Област СТАРОЗАГОРСКА

РЕГИСТЪР на ЗЕМЕДЕЛСКИ ЗЕМИ, ГОРИ и ЗЕМИ в ГФ

Землище на гр. КАЗАНЛЪК ЕКАТТЕ 35167, община КАЗАНЛЪК


СПРАВКА ЗА ИМОТИ НА СОБСТВЕНИК към 28.10.2009 г.

Име: ОБЩИНА КАЗАНЛЪК БУЛСТАТ 000817778  
град КАЗАНЛЪК общ. КАЗАНЛЪК обл. СТАРОЗАГОРСКА  
ул.№ РОЗОВА ДОЛИНА 6

Регистрационен № 000817778 е собственик на 2 имота, както следва:

Имот №	Местност	Начин тр.ползв.	Кат.	Площ гка	Регистрация
017046	АРИТЕ	Нива	IV	29.006	18.04.2008
000101	МУТАФЧИЙСКА ЧЕШМА	Язовир		7.947	11.08.2008

НАЧАЛНИК ОСЗ на ОСЗ: .....  
КАМЕНА СТОЙКОВА



**ПРОТОКОЛ**  
**за трасиране, означаване и координиране**  
**на поземлен имот 35167.119.311**  
**по кадастралната карта на гр. Казанлък, общ. Казанлък**

Днес 11.09.2018 г. в гр. Казанлък, общ. Казанлък, по молба на:

1. Община Казанлък

правоспособното лице Илиян Тодоров Тодоров, представител на ЕТ"СКГ-Илиян Тодоров", БУЛСТАТ 040571455, вписано в регистъра на правоспособните лица със заповед №748/25.09.2001 г. на изпълнителния директор на Агенция по геодезия, картография и кадастър - гр. София,  
**извърших трасиране, означаване и координиране** на границите на поземлен имот 35167.119.311 по по кадастралната карта на гр. Казанлък, общ. Казанлък одобрена със заповед № РД-18-88/26.11.2015 г. на изпълнителния директор на Агенцията по геодезия, картография и кадастър.

Трасирането и означаването на граничните точки е извършено в присъствието на следните заинтересувани лица:

1. инж. Живка Христова Узунчева – представител на Община Казанлък

Трасирането е извършено в резултат прилагане на КККР на гр. Казанлък


Трасирането е извършено въз основа на данни получени от КАИС.

Данните от координирането са представени в регистър на координираните точки.

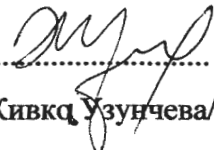
Скицата и регистърът на координираните точки са неразделна част от този протокол.

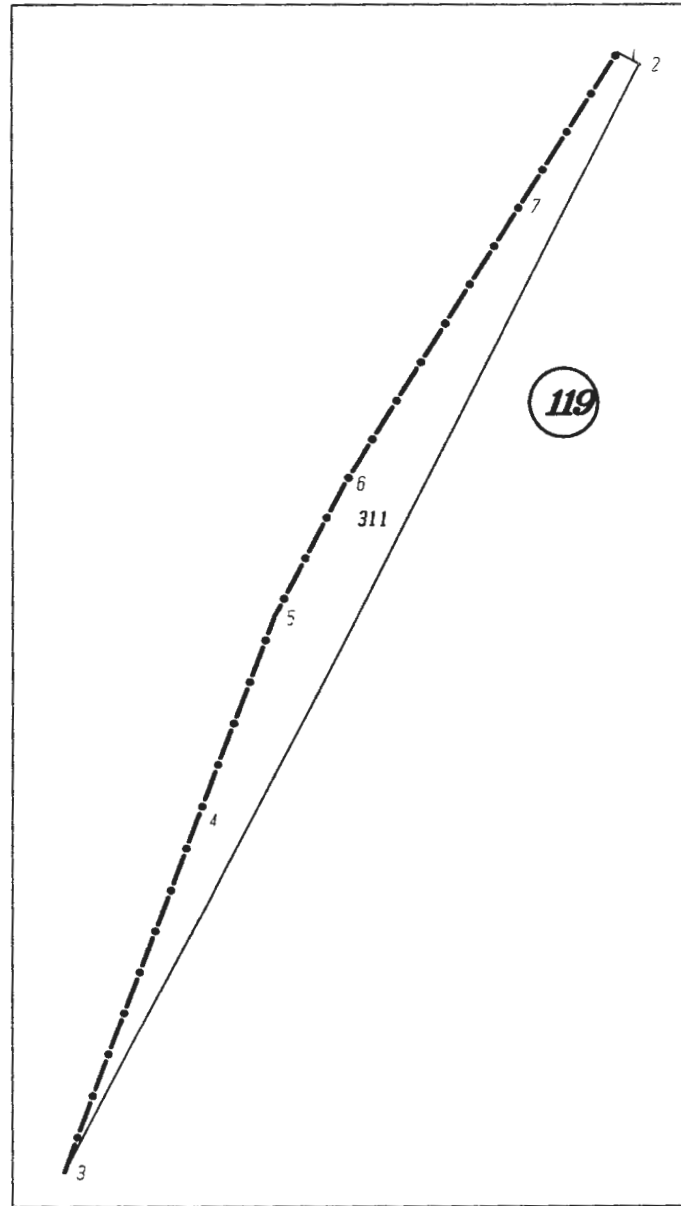
Настоящият протокол се състави в три екземпляра - по един за собственика, службата по кадастъра и правоспособното лице.

Правоспособно лице:



Заинтересувани лица

1.   
Живка Узунчева

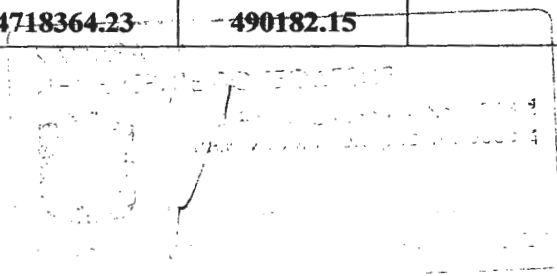


М 1:1500

**РЕГИСТЪР НА КООРДИНИРАНИТЕ ТОЧКИ**

№ на точката	X [m]	Y [m]	Вид на означаване
1	4718395.00	490201.60	
2	4718392.62	490205.94	
3	4718170.21	490092.11	
4	4718242.26	490118.25	
5	4718283.19	490133.50	
6	4718309.56	490147.57	
7	4718364.23	490182.15	

Правоспособно лице:



13

## ПРОТОКОЛ

за трасиране, означаване и координиране

поземлен имот 27499.11.585

по кадастрална карта на с. Енина, община Казанлък

Днес 11.09.2018 г. в с.Енина, община Казанлък , по молба на:

### 1. Община Казанлък

правоспособното лице Илиян Тодоров Тодоров, представител на ЕТ”СКГ-Илиян Тодоров”, БУЛСТАТ 040571455,вписано в регистъра на правоспособните лица със заповед №748/25.09.2001 г. на изпълнителния директор на Агенция по геодезия, картография и кадастър - гр. София,

извърших трасиране, означаване и координиране на граници на поземлен имот, 27499.11.585 по кадастрална карта на с. Енина,общ.Казанлък, одобрена със заповед № РД-18-97/30.12.2009г. на изпълнителния директор на Агенция по геодезия,картография и кадастър-гр.София.

Трасирането и означаването на граничните точки е извършено в присъствието на следните заинтересувани лица:

### 1. инж. Живка Христова Узунчева – представител на Община Казанлък

Трасирането е извършено в резултат на прилагане на кадастрална карта на с.Енина.


Трасирането е извършено въз основа на данни получени от КАИС

Данните от координирането са представени в регистър на координираните точки.


Скицата и регистърът на координираните точки са неразделна част от този протокол.

Настоящият протокол се състави в три екземпляра - по един за собственика, службата по кадастъра и правоспособното лице.

Правоспособно лице:

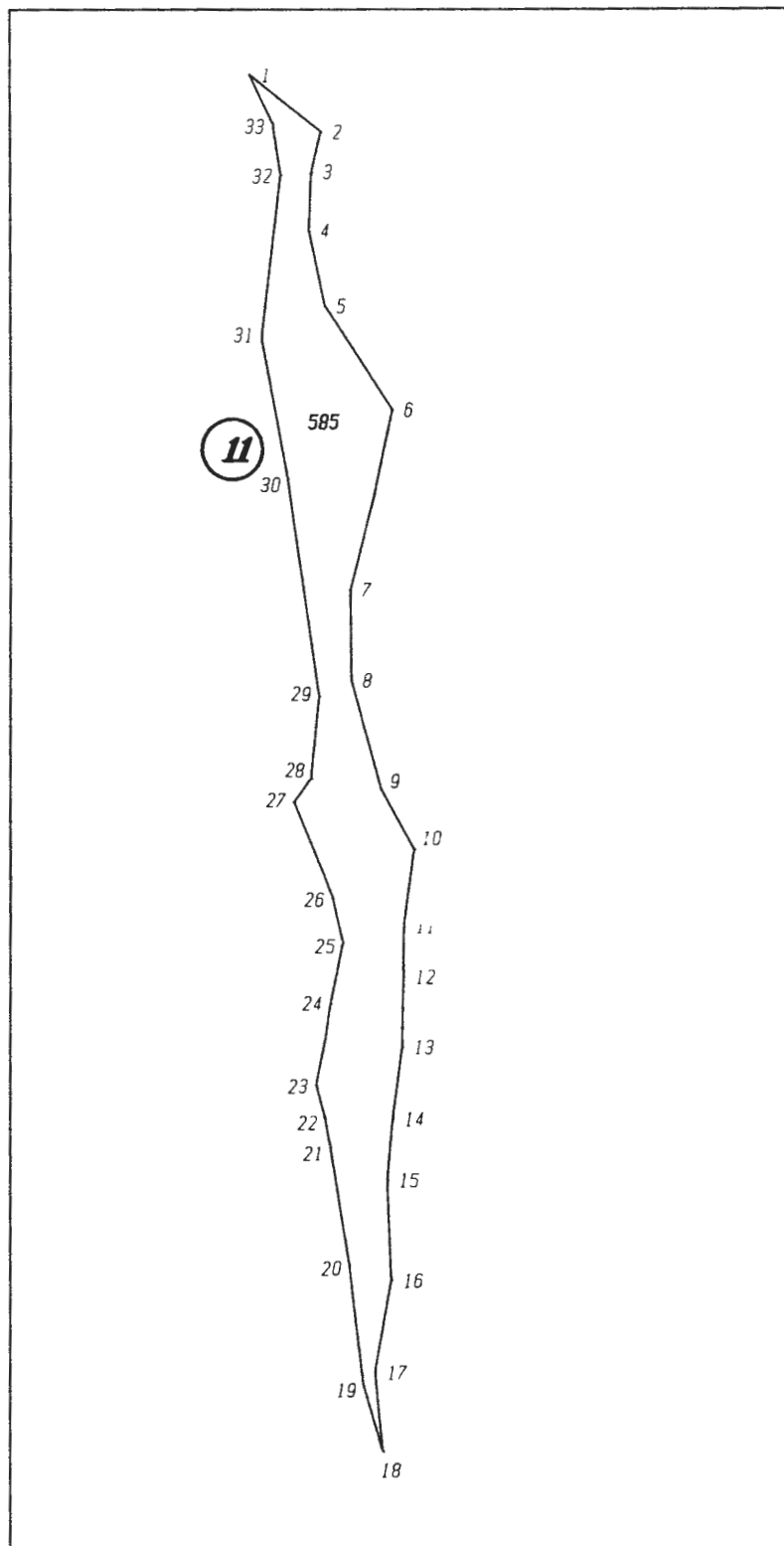


Заинтересувано лице

  
.....  
/Живка Узунчева/

14





М 1:1500

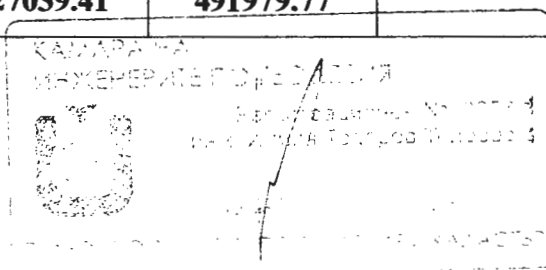
**РЕГИСТЪР НА КООРДИНИРАНИТЕ ТОЧКИ**

№ на точката	X [m]	Y [m]	Вид на означаване
<b>Нови подробни точки</b>			
1	4727049.25	491975.17	

15

2	4727037.90	491989.29	
3	4727029.88	491987.37	
4	4727018.08	491986.89	
5	4727003.11	491990.05	
6	4726982.45	492003.47	
7	4726946.36	491995.04	
8	4726927.96	491995.23	
9	4726905.63	492001.27	
10	4726893.10	492007.81	
11	4726877.28	492005.76	
12	4726866.88	492005.68	
13	4726852.47	492005.43	
14	4726837.86	492003.58	
15	4726825.44	492002.51	
16	4726805.26	492003.32	
17	4726786.62	492000.12	
18	4726770.64	492001.69	
19	4726783.80	491997.84	
20	4726808.46	491994.89	
21	4726832.13	491991.14	
22	4726837.91	491990.08	
23	4726844.79	491988.31	
24	4726861.32	491991.14	
25	4726873.95	491993.60	
26	4726883.43	491991.50	
27	4726903.05	491983.90	
28	4726907.88	491987.25	
29	4726924.70	491988.87	
30	4726968.83	491982.61	
31	4726996.78	491977.51	
32	4727029.21	491981.28	
33	4727039.41	491979.77	

Правоспособно лице:



16