



ОБЛАСТ СТ.ЗАГОРА  
ОБЩИНА КАЗАНЛЪК  
ДИРЕКЦИЯ "МП"  
ГР. КАЗАНЛЪК, БУЛ. "АЛ. БАТЕНБЕРГ" № 4

Изх. № 7404047459 / 27.06.2019 г.

УДОСТОВЕРЕНИЕ ЗА ДАНЪЧНА ОЦЕНКА ПО ЧЛ.3, АЛ.2 ОТ ПРИЛОЖЕНИЕ № 2 КЪМ ЗМДТ

Настоящото удостоверение се издава на основание чл. 3, ал. 2 от Приложение № 2 към ЗМДТ  
ОБЩИНА КАЗАНЛЪК

ЕИК по БУЛСТАТ 000817778

Адрес за кореспонденция  
ул. РОЗОВА ДОЛИНА № 006, гр. КАЗАНЛЪК 6100

в уверение на това, че съгласно нормите за оценка по Приложение 2 от ЗМДТ за имот 6100 гр.КАЗАНЛЪК , кадастрален номер ..... от ..... квартал 376, УПИ парцел XII одобрен през 2019 г., идентификатор на поземления имот 35167.505.9160 и представляващ

Обект	площ, кв.м	мазе, кв.м	таван, ид. части кв.м	ДО за собственика	ДО на за обекта
Земя идентификатор: 35167.505.9160	92,00		1/1	1 293,70	1 293,70

данъчната оценка на гореописания имот е: 1293.70 лв. словом  
хиляда двеста деветдесет и три лв. и 70 ст.

за собственика е: 1293.70 лв. словом  
хиляда двеста деветдесет и три лв. и 70 ст.

Настоящото се издава по искане Вх. № 7404047459/27.06.2019 г., за да послужи пред Община Казанлък  
Удостоверението се издава по данни на ОБЩИНА КАЗАНЛЪК , актуални към 27.06.2019 г.

Подпис: .....  
Издан: Десислава Неделчева Стоянова



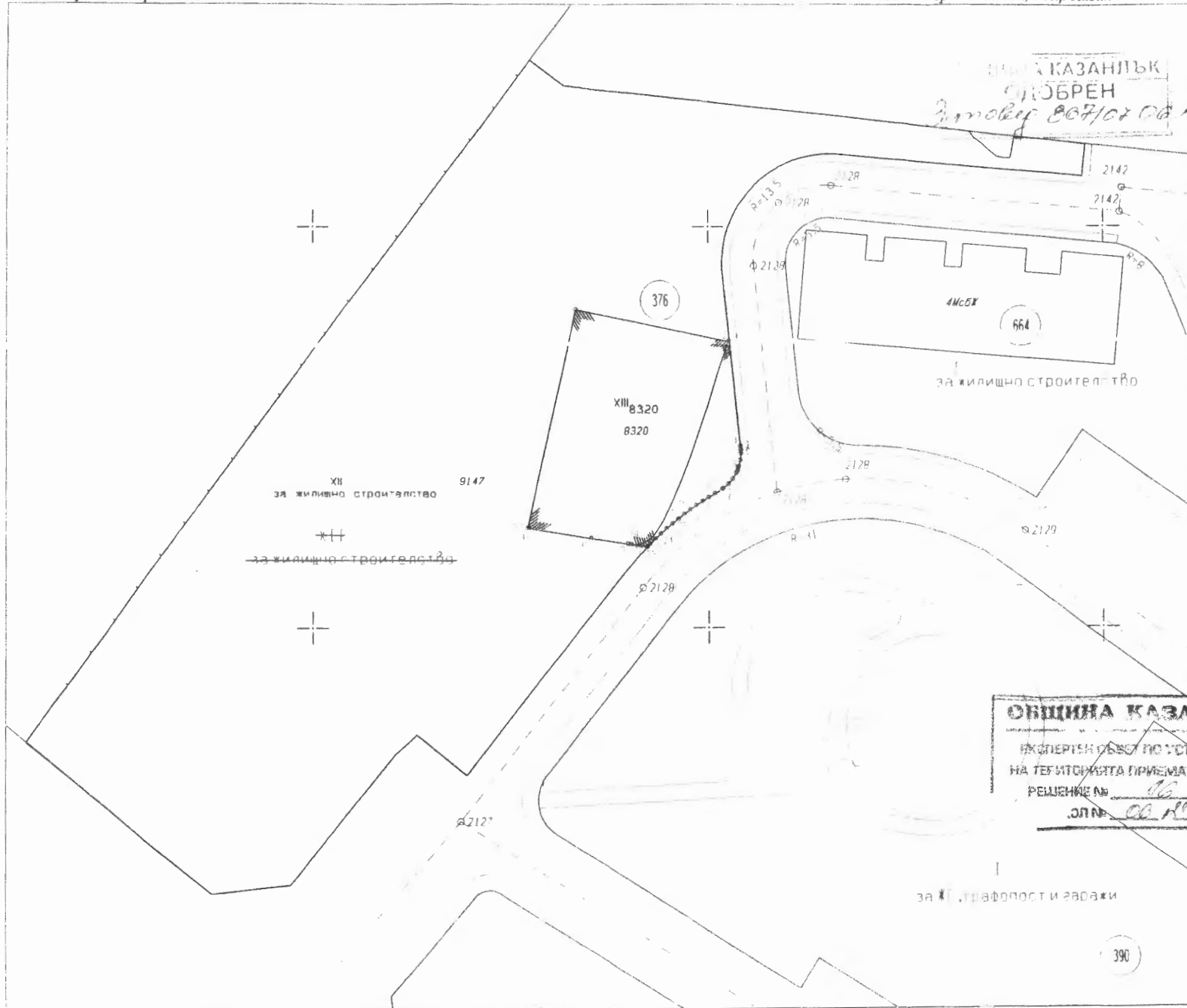
ПРОЕКТ ЗА ИЗМЕНЕНИЕ НА ПУП – ПЛАН ЗА РЕГУЛАЦИЯ

За част от кв. 376 по ПУП на град Казанлък, относно ПИ 35167.505.8320 по КККР, попадащ в УПИ XII за жилищно строителство, с цел уреждане на поземления имотн на основание чл. 134, ал. 2, т. 6 от ЗУТ

Кадастрална координатна система БГС2005

35167 – гр. Казанлък, общ. Казанлък

57



Новообразуван УПИ XIII<sub>8320</sub> - площ 592 кв. м  
УПИ XII за жилищно строителство - площ 4411 кв. м

Координатен регистър на новите точки  
Координатна система БГС 2005

№	X (m)	Y (m)
1	4720489.721	493433.011
2	4720485.633	493452.609
3	4720485.599	493452.770
4	4720472.570	493454.070
5	4720472.156	493454.109
6	4720471.652	493454.113
7	4720470.809	493454.067
8	4720469.986	493453.967
9	4720469.543	493453.783
10	4720469.205	493453.539
11	4720468.484	493453.102
12	4720467.842	493452.555
13	4720467.291	493451.996
14	4720467.178	493451.750
15	4720466.660	493450.828
16	4720466.188	493449.921
17	4720465.695	493449.121
18	4720465.182	493448.344
19	4720464.648	493447.547
20	4720464.096	493446.738
21	4720463.525	493445.981
22	4720462.934	493445.277
23	4720462.326	493444.481
24	4720461.697	493443.713
25	4720461.051	493443.039
26	4720460.389	493442.344
27	4720460.032	493441.991
28	4720460.342	493439.977
29	4720460.434	493439.547
30	4720461.117	493434.953
31	4720462.350	493427.117
32	4720462.398	493426.915

**ОБЩИНА КАЗАНЛЪК**  
ЕКСПЕРТНО СЪВЕЩАНИЕ ПО УСТРОЙСТВО  
НА ТЕРИТОРИЯТА ПРИЕМА ПРОЕКТА С  
РЕШЕНИЕ № 16  
ДЛ № 06/11.08.2009 г.

за трафикост и гаражи

390

М 1:500

ИЗПЪЛНИТЕЛ  
"Глобал Гео" ЕООД  
Изработил: Инж. А. Даскал  
Документ за правотна употреба: Заповед № ДН 67/09



РЕПУБЛИКА БЪЛГАРИЯ

МИНИСТЕРСТВО НА РЕГИОНАЛНОТО РАЗВИТИЕ И БЛАГОУСТРОЙСТВО И  
МИНИСТЕРСТВО НА ПРАВОСЪДИЕТО

ОБЩИНА: КАЗАНЛЪК

УТВЪРЖДАВАМ:.....

/подпис и печат/



ОБЛАСТ: СТАРА ЗАГОРА

Вписване по ЗС/ПВ

Служба по вписванията:

В. №: 4261 / 16-07-2019

№: 405 т. 15 к. 2 3128



КМЕТ НА ОБЩИНА:

Галина Георгиева Стоянова

/име, презиме и фамилия/




АКТ № 3723

ЗА ЧАСТНА ОБЩИНСКА СОБСТВЕНОСТ

Регистър 1

Досие: 3723

1. ДАТА НА СЪСТАВЯНЕ	15.7.2019 г.
2. ПРАВНО ОСНОВАНИЕ:	чл. 56, чл. 2, ал. 1, т. 2 от ЗОС, §7, ал. 1, т. 3 от ЗМСМА, §42 от ПЗР на ЗИДЗОС, Писмо №ДС-545/2018 г. на Обл. управител Ст. Загора, Заповед №1102/15.07.2019 г. на кмета
3. ВИД И ОПИСАНИЕ НА ИМОТА:	ПОЗЕМЛЕН ИМОТ , с обща площ 92 ( деветдесет и два кв.м.) с проектен идентификатор 35167.505.9160(три пет едно шест седем точка пет нула пет точка девет едно шест нула), образуван от Поземлен имот с идентификатор 35167.505.9147(три пет едно шест седем точка пет нула пет точка девет едно четири седем) с обща площ 4503 кв. м, по скица-проект № 15-364248-22.04.2019 г. на СГКК-Ст. Загора за изменение на КККР на град Казанлък, одобрени със заповед №РД-18-88/ 2015 г. на ИД на АГКК, Трайно предназначение на територията: <b>Урбанизирана, Продължава в р. 11"Забележки"----&gt;</b>
4. МЕСТОНАХОЖДЕНИЕ НА ИМОТА:	област Стара Загора, община Казанлък, гр.(с.) гр.Казанлък <b>ЕКАТТЕ: 35167</b> кв: 376 УПИ: XIII Заповед: пл./ид. №: 35167.505.9160 местност: ж.к.: ул: бл: вх: ет: ап.№: №:
5.ГРАНИЦИ НА ИМОТА:	имоти с идентификатори 35167.505.9147, 35167.505.9156, 35167.505.9149, 35167.505.8320
6.ДАНЪЧНА ОЦЕНКА НА ИМОТА КЪМ МОМЕНТА НА УТВЪРЖДАВАНЕ НА АКТА:	1 293,70 лв. <span style="float: right;">10</span>

7. СЪСОБСТВЕНИЦИ	няма
8. НОМЕР И ДАТА НА СЪСТАВЕНИ ПО-РАНО АКТОВЕ	няма
<b>9. ПРЕДОСТАВЕНИ ПРАВА ЗА УПРАВЛЕНИЕ</b>  От кмета на община Казанлък на основание чл. 12, ал. 5 от Закона за общинската собственост.  	
<b>10. АКТОСЪСТАВИТЕЛ</b>  Олга Тенева Шикова, Гл. експерт ИУС . . . . .  /подпис/	
<b>11. ЗАБЕЛЕЖКИ</b>  Продължение от раздел 3 "Вид и описание на имота": Начин на трайно ползване: Ниско застрояване(до 10м). Имотът представлява незастроена земя, реална част от урегулиран поземлен имот XIII-8320( тринадесет за осем три две нула) в кв. 376( триста седемдесет и шести) по ПУП на град Казанлък, одобрен със Заповед №867/ 07.06.2019 г. на кмет на община Казанлък.  	



АГЕНЦИЯ ПО ГЕОДЕЗИЯ,  
КАРТОГРАФИЯ И КАДАСТЪР

СОФИЯ 1618, УЛ. МУСАЛА №1  
ТЕЛ.: 02/818 83 83, ФАКС: 02/818 83 83  
ACAD@CADASTRE.BG • WWW.CADASTRE.BG

стр. 1 от 2

## СЛУЖБА ПО ГЕОДЕЗИЯ, КАРТОГРАФИЯ И КАДАСТЪР - ГР. СТАРА ЗАГОРА

6003, Ул. "ЦАР СИМЕОН ВЕЛИКИ" №1, 042/622113; 621907,  
stara.zagora@cadastre.bg, БУЛСТАТ:130362903

### СКИЦА - ПРОЕКТ № 15-364248-22.04.2019 г.

за изменение на КККР за поземлен имот с идентификатор: **35167.505.9147**

Гр. Казанлък, общ. Казанлък, обл. Стара Загора  
По кадастралната карта и кадастралните регистри, одобрени  
със Заповед: № РД-18-88/26.11.2015 г. на ИЗПЪЛНИТЕЛЕН ДИРЕКТОР НА АГКК

Изменението се състои в:

**Промяна в границите на съществуващ обект в КККР:**

• Поземлен имот с идентификатор **35167.505.9147**: последно изменение със заповед: няма издадена заповед за изменение в КККР, Данни преди промяната: адрес на поземления имот: гр. Казанлък, площ: **4503** кв. м., трайно предназначение на територията: **Урбанизирана**, начин на трайно ползване: **Ниско застрояване (до 10 m)**, собственици: **няма данни**; Данни след промяната: адрес на поземления имот: гр. Казанлък, площ: **4411** кв. м., трайно предназначение на територията: **Урбанизирана**, начин на трайно ползване: **Ниско застрояване (до 10 m)**, собственици: **няма данни**

**Нанасяне на нов обект в КККР:**

• Поземлен имот с проектен идентификатор **35167.505.9160**, проектна площ: **92** кв. м.; Съседни: **35167.505.9147, 35167.505.9156, 35167.505.9149, 35167.505.8320**



Скица № 15-364248-22.04.2019 г. издадена въз основа на документ с входящ № Д-731717-26.03.2019 г.  
Изработил:

инж. Мерица Желязкова

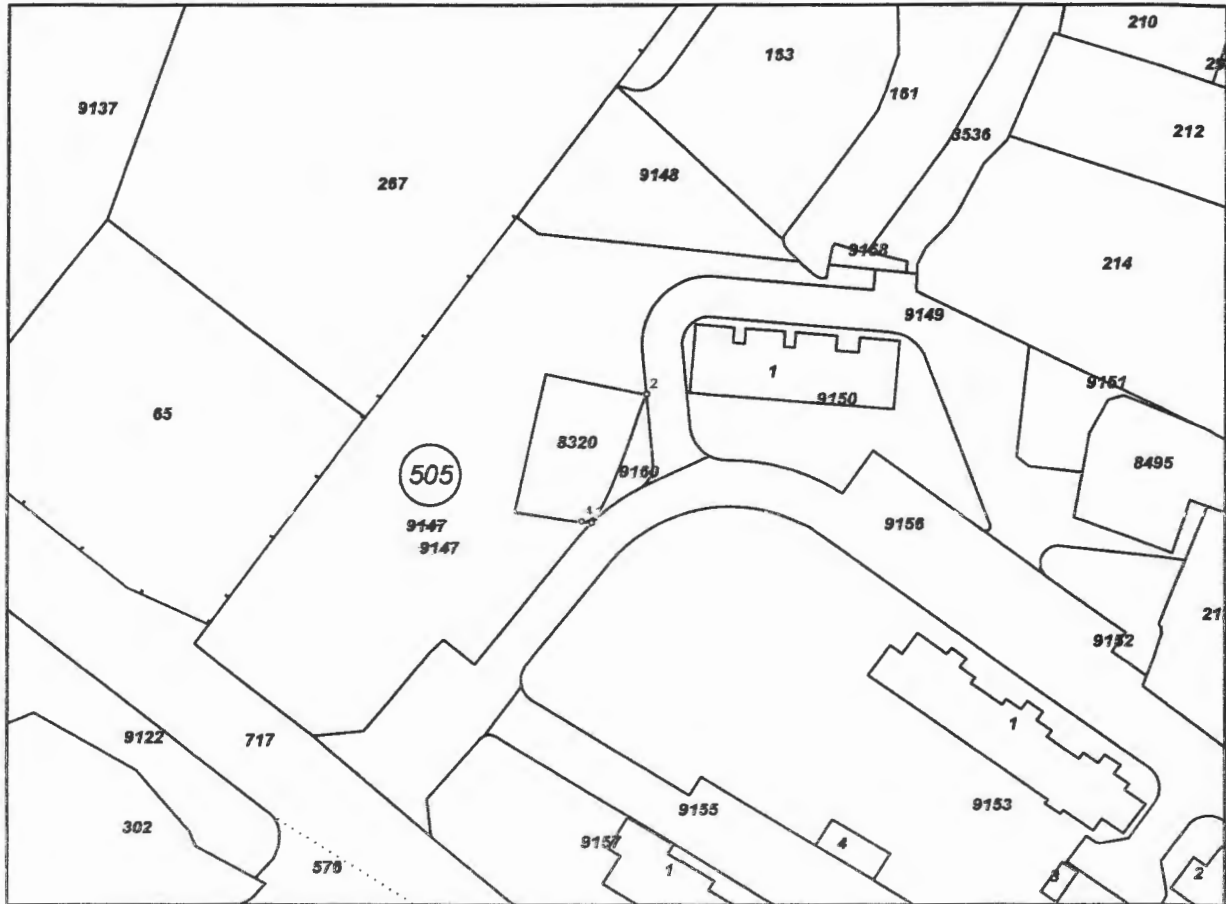


Н-к на СГКК - ГР. СТАРА ЗАГОРА:

Димитрина Балева



Координатна система БГС2005



М 1:1500

Координатна система БГС2005

Нова точка №	ПРОЕКТНИ КООРДИНАТИ	
	X [м]	Y [м]
1.	4720485.63	493452.61
2.	4720485.60	493452.77
3.	4720460.03	493441.99
4.	4720460.34	493439.98

Скица № 15-3642-8-22.04.2019 г. издадена въз основа на  
документ с входящ № 01-731717-26.03.2019 г.  
Изработил:

инж. Мериен Желязкова



Н-к на СГКК - Г. СТАРА ЗАГОРА:

Гинка Димитрова Балева