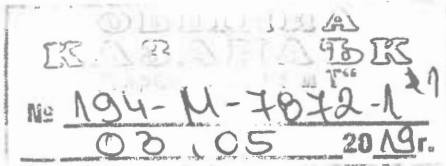


ОБЩИНА КАЗАНЛЪК



ДО
ИНЖ. ЛЪЧЕЗАР ТРЕНДАФИЛОВ ЛАЗАРОВ
РЪКОВОДИТЕЛ КЕЦ КАЗАНЛЪК
„ЕЛЕКТРОРАЗПРЕДЕЛЕНИЕ ЮГ“ ЕАД
БУЛ. „КНЯЗ АЛЕКСАНДЪР БАТЕНБЕРГ“ 74,
6102 Ж.К ИЗТОК, ГР. КАЗАНЛЪК

УВАЖАЕМИ ГОСПДИН ЛАЗАРОВ,

Във връзка с постъпило заявление с вх.№ 194-М-7872-1/ 01.03.2019г. от – Митко Красимиров Костадинов в качеството си на собственик на ПИ с идентификатор 35167.1.66, в което е изразил своето инвестиционно намерение да изработи и процедира парцеларен план за кабелна линия ниско напрежение за захранване на притежавания от него имот с електроенергия.

Предложеното в по-горе цитираното заявление, проектно трасе започва от трафопост намиращ се в близост до пресечката на бул. „Освобождение“ и ул. „Стефан Стамболов“ (видно от предоставена от „Електроразпределение Юг“ ЕАД, информация за разработване на ПУП с №4361594), изминавайки приблизително 300 м в западния тротоар на булеварда в посока север, след което проектното трасе преминава през затревения западен банкет на велоалеята за Крънско ханче в същото направление, изминавайки още 330м, до достигане на ПИ с идентификатор 35167.1.66 по КККР на гр. Казанлък.

За да се постигне оправдано икономически целесъобразно решение, моля да ни бъде предоставена информация, за възможността за предварително обезпечаване на бъдещите инвестиционни намерения в местност „Абаята“, която е отредена за Жилищно малкоетажно строителство според ОУП на Община Казанлък и е въпрос на време територията да се застрои в голяма степен.

С предварителното осигуряване на по-голям капацитет на проводника или полагане на тръбно-канална мрежа с по-голям диаметър, ще се обезпечат бъдещите нужди на инвеститорите в местността и няма да се налага разкопаване за полагане на десетки кабели до всеки имот в по-горе посочената местност.

С уважение


ИНЖ. ДАНИЕЛА ЖОРЖА
Заместник-Кмет на Община Казанлък



Изготвил: инж. Алиш Бунцев, мл. експерт УППК

Николай Иванков

07.05.2019



До
Община Казанлък
На вниманието на:
г-жа Даниела Коева
Зам.кмет на Община Казанлък

Контакт: Лъчезар Лазаров
Тел. номер: 0882834368
Дата: 16.05.2019г.
Изх. №: 4221

Относно: Запитване с вх. № 4407/ 08.05.2019 г.

Уважаема г-жо Коева,

Във връзка с ваше писмо, депозирано в Електроразпределение Юг ЕАД с вх. № 4407/08.05.2019 г., с цел предоставяне на коректна информация, моля за уточнение, по какъв ред или с какви фактически действия считате, че ЕР Юг би подпомогнало осъществяване на бъдещи инвестиционни намерения в местността „Абаята“, гр. Казанлък.

Бихме искали също така да уточним, че изграждане на техническата инфраструктура за дадена територия се осъществява като част от процеса за присъединяване на нови или съществуващи строежите само по инициатива на възложителя/собственика и при условията и по реда на сключени с него договор по Наредба № 6 от 24.02.2014 г. за присъединяване на производители и клиенти на електрическа енергия към преносната или към разпределителните електрически мрежи. Разположението на техническата инфраструктура се определя с ПУП-ПП извън урбанизираната територия или с план схемите по чл. 108, ал.2 от ЗХТ за територия с приет общ устройствен план.

С уважение,

Пенчо Пенчев
Ръководител група 1 КЕЦ Казанлък



Лъчезар Лазаров
Ръководител КЕЦ Казанлък

6

"Електроразпределение Юг" ЕАД
ул. „Христо Г. Данов“ 37
4000 Пловдив, България
ЕИК 115552190

Тел.: +359 (0) 7001 0007
Факс: +359 (0) 32 99 00 10
e-mail: info@elyug.bg
www.elyug.bg



До:
МИТКО КРАСИМИРОВ КОСТАДИНОВ
КОПРИНКА, ЗАХАРИ СТОЯНОВ 3

Изх. № 8022775 -1 / 20.12.2018

КЕЦ: Казанлък
тел: 032304422
факс: 043164104

Информация за разработване на ПУП № 4361594

Във връзка с постъпило заявление с вх.№ 8022775 / 3.12.2018 г. за предоставяне на данни, необходими за изработването на ПУП със заявена мощност 49.00 kW, за имот/и ПИ 35167.1.66 в землището на гр. Казанлък с ЕКАТТЕ 35167, Община Казанлък, и

като се взеха предвид, считано към датата на депозиране на горното заявление, параметрите на съществуващите енергийни обекти, техния вид, местоположение и сервитутни зони, се предоставя следната информация:

I. Ограничения на ползването върху заявления/те имот/и от съществуващи сервитути/ отстояния, възникнали във връзка с изграждането или съществуването на енергийни обекти от разпределителната мрежа, съобразно изискванията на Наредба № 16 от 9.06.2004 г. за сервитутите на енергийните обекти:
няма

II. Допълнителни данни, които следва да се вземат под внимание при изработването на ПУП:

1. Необходимост от изграждане на площадков енергиен обект в имота, за който се разработва ПУП /трафопост, възлова станция или друго/

2. Место на присъединяване към електроразпределителната мрежа:
- ТНН на, трафопост "Библиотека", извод СрН "Антон Иванов", подстанция "Хидравлика"

до ново ЕТ тип НН ситуирано на източната имотна граница на ПИ 35167.1.66 по КККР на гр.Казанлък,м."Абаята"

Забележка:

Посочената по-горе информация е предоставена с цел да послужи за разработване на проект на ПУП и при необходимост пред компетентната общинска администрация
Настоящият документ не представлява Становище за съгласуване на ПУП по смисъла на чл. 125, ал. 1 от Закона за устройство на територията



АГЕНЦИЯ ПО ГЕОДЕЗИЯ,
КАРТОГРАФИЯ И КАДАСТЪР

Почта 1618 гр. София, Митко Кр.
Тел: 02/818 83 83, факс: 02/955 53 53
ACAD@CADASTRE.BG

СЛУЖБА ПО ГЕОДЕЗИЯ, КАРТОГРАФИЯ И КАДАСТЪР - ГР. СТАРА ЗАГОРА

6003, Ул. "ЦАР СИМЕОН ВЕЛИКИ" №1, 042/622113; 621907,
stara.zagora@cadastre.bg, БУЛСТАТ:130362903

СКИЦА НА ПОЗЕМЛЕН ИМОТ № 15-534488-31.07.2018 г.

Поземлен имот с идентификатор **35167.1.66**

Гр. Казанлък, общ. Казанлък, обл. Стара Загора
По кадастралната карта и кадастралните регистри, одобрени със Заповед РД-18-88/26.11.2015 г.
на ИЗПЪЛНИТЕЛЕН ДИРЕКТОР НА АГКК

Последно изменение със заповед: няма издадена заповед за изменение в КККР

Адрес на поземления имот: гр. Казанлък, п.к. 6100, местност АБАЯТА

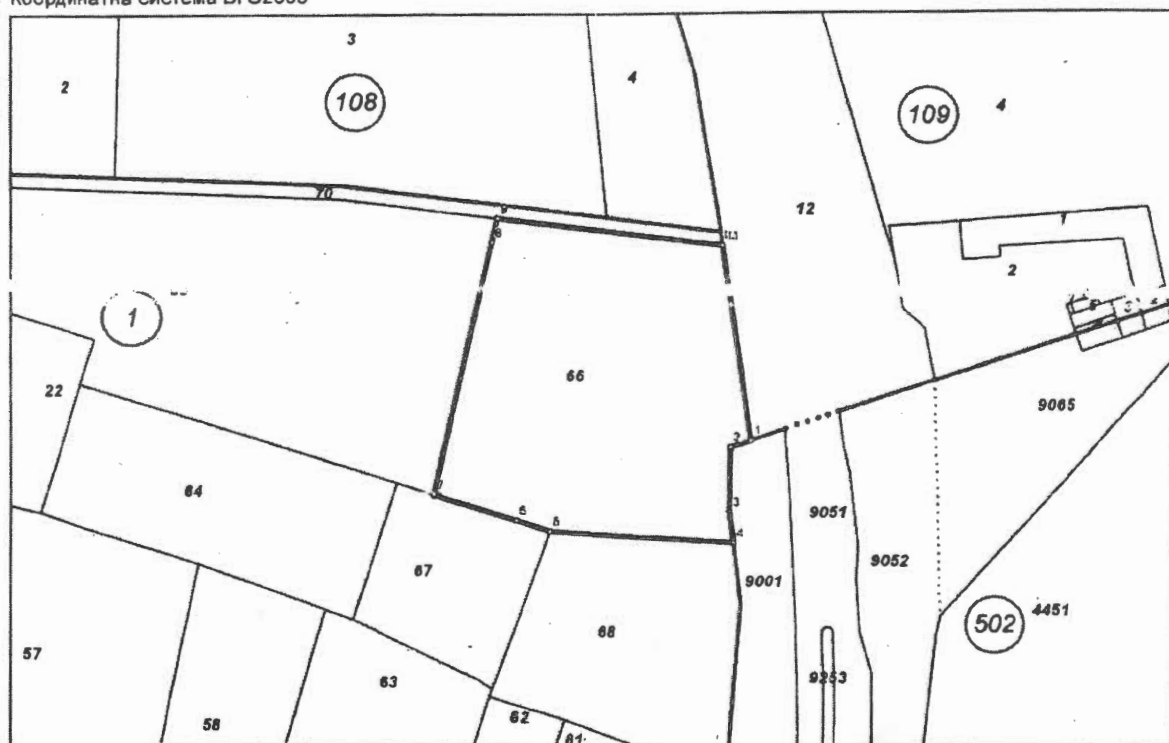
Площ: **6408 кв.м**

Трайно предназначение на територията: **Земеделска**

Начин на трайно ползване: **Нива**

Категория на земята при неполивни условия: **4**

Координатна система БГС2005



М 1:2000

Номер по предходен план: **001066**

Съседни: **35167.1.67, 35167.502.9001, 35167.1.68, 35167.109.12, 35167.1.65, 35167.1.70**

Собственици:

Г. МИТКО КРАСИМИРОВ КОСТАДИНОВ

Ид. част 1/1 от правото на собственост

Нотариален акт № 198 том XIII рег. 3912 дело 2804 от 09.07.2018г., издаден от Служба по вписванията гр.Казанлък

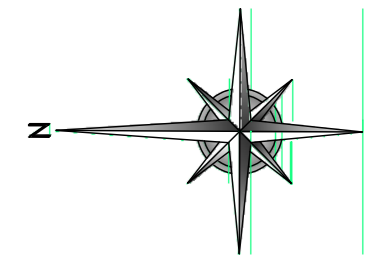
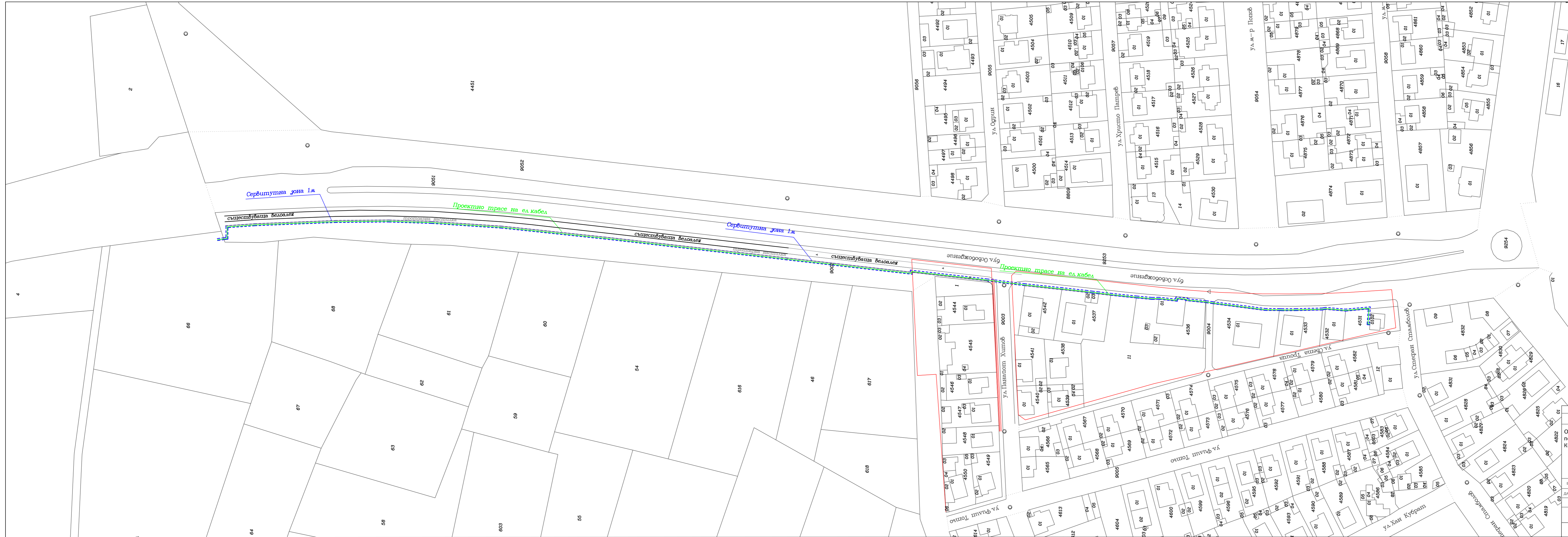
Скица № 15-534488-31.07.2018 г. издадена въз основа на документ с входящ № 01-283799-26.07.2018 г.



СПИСЪК НА ЗАСЕГНАТИТЕ ИМОТИ

ОБЕКТ:Трасе на ел.кабел за хранване на поземлен имот с идентификатор 35167.1.66 по КККР на гр. Казанлък, общ. Казанлък, обл. Стара Загора

№ по ред	№ на имот от КККР	Вид територия	Начин на трайно ползване	Собственик	Вид собственост
1	35167.502.4531	Урбанизирана територия	За електроенергийно производство	Община Казанлък	Общинска Частна
2	35167.502.9001	Урбанизирана територия	За второстепенна улица	Община Казанлък	Общинска Публична



ВЪЗЛОЖИТЕЛ		
МИТКО КРАСИМИРОВ КОСТАДИНОВ		
Обект: Трасе на ел. кабел за захранване на поземлен имот с идентификатор 35167.1.66 по ККР на гр. Казанлък, общ. Казанлък		
Възложител:	Митко Костадинов	Чертеж: No 1
ДАТА:	2019	МАЩАБ 1:1000
		Редакция:
ТРАСЕ НА ЕЛ.КАБЕЛ		