


инж. Алми Бушев
Жу



ДО
Г-ЖА ГАЛИНА СТОЯНОВА
КМЕТ НА ОБЩИНА КАЗАНЛЪК
Гр. Казанлък
бул. Розова Долина №6

Изх. № К 06 - 112... / 22.08.2019 г.

ЗАЯВЛЕНИЕ

От „СИТИГАЗ БЪЛГАРИЯ” – ЕАД
Гр.София ул. ”Адам Мицкевич” № 4 Булстат 131 285 259
/седалище и единен идентификационен номер на юридическото лице/

Представявано от: : Д-р инж. Александър Кожухаров председателя на СД.
Телефон - 02/925-94-95 , e-mail - sofia@citygas.bg
За контакти: гр. Казанлък ул. „Чудомир“ 6 , e-mail - kazanlak@citygas.bg
инж. Тодор тодоров 0897/853 442 - директор регион Казанлък

УВАЖАЕМА Г-ЖО СТОЯНОВА,

С Решение № ТПрГ-26 от 20.09.2005 г. и № Л-209 от 03.10. 2006 г. Държавната комисия по енергийно и водно регулиране определи “Ситигаз България” ЕАД за лице, титуляр на лицензи № Л-209-08/03.10.2006 г. за извършване на дейността разпределение на природен газ за територия “Тракия” и № Л-209-12/03.10.2006 г. за извършване на дейността обществено снабдяване с природен газ за територия “Тракия”.

Гр. Казанлък Община Казанлък, област Стара Загора попада в рамките на регион “Тракия”, от описа на региона определен по реда на чл.4, ал.2, т.6 от Закона за енергетиката.

Във връзка с осъществяване на инвестиционното ни намерение за газоснабдяване на нови потребители от гр. Казанлък Община Казанлък, област Стара Загора, се нуждаем от подкрепата и съдействието на Общинската администрация.

Моля, на основание чл.124 а, от ЗУТ, Общински съвет Казанлък, след Ваше предложение да издаде разрешение за изработване на Подробен устройствен план-парцеларен план за разпределителен газопровод, извън урбанизираната територия на гр. Казанлък ОБЕКТ: ГАЗОСНАБДЯВАНЕ НА ОБЩИНА КАЗАНЛЪК ПОДОБЕКТ: Разпределителен газопровод извън границите на урбанизираната територия на гр.Казанлък за захранване на ПИ 35167.107.13 и ПИ 35167.37.6 “ преминаващ през имоти по КК на гр. Казанлък Община Казанлък, област Стара Загора

В изпълнение на чл.124 а, ал.7 от ЗУТ внасяме за одобрение и задание изготвено съгласно изискванията на ЗУТ.

РЕГИСТЪР НА ЗАСЕГНАТИ ИМОТИ
 Регистър на засегнатите имоти
 Обект: Газоснабдяване на Община Казанлък

Регистър по номера на имоти землище на гр.Казанлък

ЕКАТТЕ 35167, община Казанлък, област Стара Загора Дата 2019г.

Номер на имот	Трайно предназначение на територията	ново НТП	Местност	Площ на имота в дка	Площ с ограничение в ползването в дка	Обща площ с ограничение в ползването в дка	Вид собственост	Име на собственик име презиме и фамилия/име юрид.лице
119.310	Територия за транспорт	За път от републиканската пътна мрежа		30,814	0,073	0,073	Държавна публична	
Общо:				30,814	0,073	0,073		

Забележка: диаметър на тръба – ф 32 мм.

Дължина на газопровода – 35,69 м.

1. Лицензии за разпределение и обществено снабдяване с природен газ.
2. Техническо задание.
3. Опорен план.
4. Решение СЗ – 56 – ПР / 2009 г. на РИОСВ – Стара Загора.

ИНЖ. ТОДОР ТОДОРОВ
 Директор регион Казанлък



РЕПУБЛИКА БЪЛГАРИЯ



ДЪРЖАВНА КОМИСИЯ ЗА ЕНЕРГИЙНО И ВОДНО РЕГУЛИРАНЕ

ЛИЦЕНЗИЯ

**ЗА ОСЪЩЕСТВЯВАНЕ НА ДЕЙНОСТТА РАЗПРЕДЕЛЕНИЕ НА
ПРИРОДЕН ГАЗ**

на обособената територия Тракия, община Кърджали, община Велинград, община
Павел баня и община Гурково за срок от 35 (тридесет и пет) години

№ Л - 209 - 08/03.10.2006 г.

Издадена от Държавната комисия за енергийно и водно регулиране
на основание чл. 39, ал. 1, т. 3 във връзка с чл. 21, ал. 1, т. 1 и чл. 43, ал. 8 от Закона
за енергетиката (обн. ДВ. бр. 107/2003г., посл. изм. ДВ. бр. 47/2011 г.) и свое
Решение № И4 - Л - 209/01.08.2011 г.

на


еднолично акционерно дружество

„СИТИГАЗ БЪЛГАРИЯ”

със седалище и адрес на управление:
Република България, гр. София 1360,
ул. „Адам Мицкевич” № 4
ЕИК 131285259

Председател на Държавната комисия
за енергийно и водно регулиране:

(Ангел Семерджиев)



РЕПУБЛИКА БЪЛГАРИЯ



ДЪРЖАВНА КОМИСИЯ ЗА ЕНЕРГИЙНО И ВОДНО РЕГУЛИРАНЕ

ЛИЦЕНЗИЯ

ЗА ОСЪЩЕСТВЯВАНЕ НА ДЕЙНОСТТА СНАБДЯВАНЕ С ПРИРОДЕН
ГАЗ ОТ КРАЕН СНАБДИТЕЛ

на обособената територия Тракия, община Кърджали, община Велинград,
община Павел баня и община Гурково за срок от 35 (тридесет и пет) години

№ Л - 209 - 12/27.04.2009 г.

Издадена от Държавната комисия за енергийно и водно регулиране
на основание чл. 39, ал. 1, т. 10 във връзка с чл. 21, ал. 1, т. 1 и чл. 43, ал. 10 от
Закона за енергетиката (обн. ДВ. бр. 107/2003г., посл. изм. ДВ. бр. 47/2011 г.) и свое
Решение № И4 - Л - 209/01.08.2011 г.

на

еднолично акционерно дружество

„СИТИГАЗ БЪЛГАРИЯ”

със седалище и адрес на управление:
Република България, гр. София 1360,
ул. „Адам Мицкевич” № 4
ЕИК 131285259

Председател на Държавната комисия
за енергийно и водно регулиране:

(Ангел Семерджиев)





РЕПУБЛИКА БЪЛГАРИЯ

Министерство на околната среда и водите

Регионална инспекция по околната среда и водите-Стара Загора

Изх. № КОС 01 – 2022

гр. Стара Загора, 28.05.2012 г.

ДО

„СИТИГАЗ БЪЛГАРИЯ” ЕАД

ГР. СОФИЯ, УЛ. „АДАМ МИЦКЕВИЧ” 4 А

Във връзка с постъпило в РИОСВ Стара Загора писмо с вх. № 2022/18.05.2012 г. Ви уведомяваме :

Решение за преценка необходимостта от ОВОС № СЗ – 56 – ПР/2009 г. е издадено на 08.05.2009 г. и е влязло в сила на 23.05.2009 г. Настоящото Решение за преценка необходимостта от ОВОС не е обжалвано по реда на Административно – процесуалния кодекс пред Министъра на околната среда и водите или пред Административен съд - Стара Загора.

ИНЖ. ПЕНКА НАЧЕВА

Директор на РИОСВ - Стара Загора



МИНИСТЕРСТВО НА ОКОЛНАТА СРЕДА И ВОДИТЕ
РЕГИОНАЛНА ИНСПЕКЦИЯ ПО ОКОЛНАТА СРЕДА И ВОДИТЕ - СТАРА ЗАГОРА

гр. Стара Загора 6000, ул. Стара планина №2, ПК 143; тел. 042/692 200; факс 042/602 447

Интернет страница: www.stz.riew.e-gov.bg; Ел. поща: riosvsz@stz.bg

РЕШЕНИЕ № СЗ – 56 – ПР/2009

за преценяване на необходимостта от извършване на оценка на въздействието върху околната среда

На основание чл. 81, ал. 1, т. 2 и чл. 93, ал. 1, т. 1, ал. 3 и ал. 5 от Закона за опазване на околната среда, чл. 31 ал. 4 от Закона за биологичното разнообразие, чл. 2 ал. 1 т. 3 „а”, чл. 8 т. 2, чл. 40 ал. 3 и ал. 4 и уведомление по чл. 10 от Наредбата за условията и реда за извършване на оценка на съвместимостта на планове, програми, проекти и инвестиционни предложения с предмета и целите на опазване на защитените зони, представената писмена документация от възложителя по Приложение № 2 към чл. 6 от Наредбата за условията и реда за извършване на оценка на въздействието върху околната среда.

РЕШИХ

да не се извършва оценка на въздействието върху околната среда за **инвестиционно предложение** Изграждане на „Разпределителен газопровод – Клон 3” с налягане на природния газ 1.0 МРа от гр. Казанлък до с. Бузовград и „Разпределителен газопровод – Клон 2” с налягане на природния газ 1.0 МРа от гр. Казанлък до с. Розово, общ. Казанлък.

възложител „Ситигаз България” АД, гр. Казанлък, ул. „Розова долина” № 6

Характеристика на инвестиционното предложение:

Инвестиционното предложение предвижда изграждането на „Разпределителен газопровод – Клон 3” с налягане на природния газ 1.0 МРа от гр. Казанлък до с. Бузовград и „Разпределителен газопровод – Клон 2” с налягане на природния газ 1.0 МРа от гр. Казанлък до с. Розово. Предвидената дейност попада в Приложение 2 на ЗООС – т. 3 – Енергийно стопанство, буква „б” – промишлени съоръжения за пренос на газ, пара и топла вода, пренос на електроенергия по надземни кабели (невключени в приложение № 1). Газоснабдяването ще се осъществи, чрез изграждане на газоразпределителни мрежи в урбанизираните територии и отклонения към крайните потребители от промишления, обществено – административния и битовия сектори с налягане на природния газ от 0,5 МРа до 0.002 МРа и диаметри на газопроводите от ф 32 мм. до ф 100мм. Те ще се разположат в сервитута на път III клас гр. Казанлък – с. Бузовград и на път IV клас гр. Казанлък – с. Розово, като пресичането на река Тунджа ще се осъществи въздушно по съществуващите мостови конструкции преди с. Бузовград и с. Розово. Трасето ще преминава през землищата на гр. Казанлък, с. Бузовград и с. Розово, общ. Казанлък, като общата дължина на разпределителните газопроводи и газоразпределителните мрежи, с отклонения към потребителите ще е над 20 км. Изграждането на газопровода ще премине през следните технологични етапи: трасиране на газопровода; извършване на траншеен изкоп; хоризонтално сондиране (при подземно преминаване под съществуващи съоръжения); доставка на тръби; изолация на тръбите; полагане в изкопа; заваряване на тръбите; безразрушителен 100 % контрол на заварките; изпитване на газопровода; зариване на

тръбите; маркиране на трасето; свързване с газоразпределителната мрежа; държавно приемане на обекта и въвеждане в експлоатация.

МОТИВИ:

1. Транспортираният природен газ е в затворена система и няма съприкосновение с почвата, подземните води и атмосферния въздух. Изтичането на природен газ и замърсяване на компонентите на околната среда е възможно само при авария.
2. Газопреносната и газоразпределителните мрежи ще преминават по полски пътища и възможно най – малко обработваема земя в терени извън регулацията и по съществуващи пътища в регулация, съгласно нормативните изисквания, регламентиращи, проектирането, разполагането и безопасното ползване на преносните и разпределителни газопроводи.
3. Полагането на тръбите на трасето ще бъде в изкопана траншея, като хумусният пласт ще се депонира и след приключване на строителните работи ще се възстанови на място и земята ще се рекултивира.
4. В урбанизираните територии подземните газопроводи ще се разполагат в улични платна, по тротоари, зелени площи и в общински имоти, при спазване на нормативните изисквания.
5. След заваряване на тръбите ще се извършва безразрушителен 100% контрол на заварките, магнитнопрахова дефектоскопия, катодна защита и изпитване на газопровода, целящи предотвратяване на пропуски от газ по трасето.
6. Елементите на разпределителните мрежи се предвижда да се разположат подземно или надземно така, че през срока на тяхната експлоатация да не се налага преместването им във връзка с ново строителство, предвиждано с действащите устройствени планове.
7. Реализацията на инвестиционното намерение ще доведе до подобряване на качеството на атмосферния въздух в района, тъй като използваните към настоящия момент твърди и течни горива в промишлеността и бита ще бъдат заменени с природен газ.
8. Инвестиционното предложение засяга защитена зона от Европейската екологична мрежа Натура 2000 „Река Тунджа 1” с код BG 0000192 по Директивата за местообитанията. Според извършената оценка за съвместимост в участъка на преминаване на разпределителния газопровод през защитената зона, няма да се засегнат местообитанията предмет на защита от „Панонски солени степи и солени блата” и „Крайречни галерии от бяла върба и бяла топола”. Реализацията на ИП, ще засегне минимална площ от местообитанията на приоритетните животински видове – лалугер, видра, обикновена блатна костенурка, червенкоремна бумка и обикновен щипок.
9. С реализирането на ИП, не се очакват значителни отрицателни последствия върху екологичната мрежа, която цели дългосрочно опазване на биологичното разнообразие.
10. Реализацията на инвестиционното намерение няма да засегне чувствителни територии, представителни екосистеми и паметници на културата, както и да окаже вредно въздействие върху хората и тяхното здраве, флората и фауната, почви, земеползване, качеството на водите, климата и ландшафта. Дейността няма допълнително да увеличи натоварването на околната среда с рискови енергийни фактори – шум, вибрации, радиации.
11. Възложителят е уведомил за намерението си Община Казанлък, кметството на село Бузовград, кметството на село Розово и засегнатото население. Не са депозиранни мотивирани възражения по законосъобразност, относно реализацията на инвестиционното предложение.

тръбите; маркиране на трасето; свързване с газоразпределителната мрежа; държавно приемане на обекта и въвеждане в експлоатация.

МОТИВИ:

1. Транспортираният природен газ е в затворена система и няма съприкосновение с почвата, подземните води и атмосферния въздух. Изтичането на природен газ и замърсяване на компонентите на околната среда е възможно само при авария.
2. Газопреносната и газоразпределителните мрежи ще преминават по полски пътища и възможно най – малко обработваема земя в терени извън регулацията и по съществуващи пътища в регулация, съгласно нормативните изисквания, регламентиращи, проектирането, разполагането и безопасното ползване на преносните и разпределителни газопроводи.
3. Полагането на тръбите на трасето ще бъде в изкопана траншея, като хумусният пласт ще се депонира и след приключване на строителните работи ще се възстанови на място и земята ще се рекултивира.
4. В урбанизираните територии подземните газопроводи ще се разполагат в улични платна, по тротоари, зелени площи и в общински имоти, при спазване на нормативните изисквания.
5. След заваряване на тръбите ще се извършва безразрушителен 100% контрол на заварките, магнитнопрахова дефектоскопия, катодна защита и изпитване на газопровода, целящи предотвратяване на пропуски от газ по трасето.
6. Елементите на разпределителните мрежи се предвижда да се разположат подземно или надземно така, че през срока на тяхната експлоатация да не се налага преместването им във връзка с ново строителство, предвиждано с действащите устройствени планове.
7. Реализацията на инвестиционното намерение ще доведе до подобряване на качеството на атмосферния въздух в района, тъй като използваните към настоящия момент твърди и течни горива в промишлеността и битата ще бъдат заменени с природен газ.
8. Инвестиционното предложение засяга защитена зона от Европейската екологична мрежа Natura 2000 „Река Тунджа 1” с код BG 0000192 по Директивата за местообитанията. Според извършената оценка за съвместимост в участъка на преминаване на разпределителния газопровод през защитената зона, няма да се засегнат местообитанията предмет на защита от „Панонски солени степи и солени блата” и „Крайречни галерии от бяла върба и бяла топола”. Реализацията на ИП, ще засегне минимална площ от местообитанията на приоритетните животински видове – лалугер, видра, обикновена блатна костенурка, червенокоремна бумка и обикновен щипок.
9. С реализирането на ИП, не се очакват значителни отрицателни последици върху екологичната мрежа, която цели дългосрочно опазване на биологичното разнообразие.
10. Реализацията на инвестиционното намерение няма да засегне чувствителни територии, представителни екосистеми и паметници на културата, както и да окаже вредно въздействие върху хората и тяхното здраве, флората и фауната, почви, земеползване, качеството на водите, климата и ландшафта. Дейността няма допълнително да увеличи натоварването на околната среда с рискови енергийни фактори – шум, вибрации, радиации.
11. Възложителят е уведомил за намерението си Община Казанлък, кметството на село Бузовград, кметството на село Розово и засегнатото население Не са депозирани мотивирани възражения по законосъобразност, относно реализацията на инвестиционното предложение.

Настоящото решение не отменя задълженията на инвеститора по Закона за опазване на околната среда и други специални закони и подзаконови нормативни актове и не може да служи като основание за отпадане на отговорността съгласно действащата нормативна уредба.

При промяна на инвестиционното предложение, на възложителя или на някои от обстоятелствата, при които е било издадено настоящето решение, възложителят/новият възложител трябва да уведоми РИОСВ, гр. Стара Загора, до 14 дни от настъпването им.

Решението може да бъде обжалвано по реда на Административно – процесуалния кодекс пред Министъра на околната среда и водите или пред Административен съд - Стара Загора в четиринадесет дневен срок от предоставянето му.


НАНЧО ВИДЕВ
Директор на РИОСВ

08.05.2009 г.



ЗАДАНИЕ

ЗА ИЗГОТВЯНЕ НА ПОДРОБЕН УСТРОЙСТВЕН ПЛАН- ПАРЦЕЛАРЕН ПЛАН

ОБЕКТ: ГАЗОСНАБДЯВАНЕ НА ОБЩИНА КАЗАНЛЪК

ПОДОБЕКТ: Разпределителен газопровод извън границите на урбанизираната територия на гр.Казанлък за захранване на ПИ 35167.107.13 и ПИ 35167.37.6

ЧАСТ: ПУП-ПРАЦЕЛАРЕН ПЛАН

ЦЕЛ: С Решение № ТПрГ-26/20.09.2005 г. и Л-209 от 03.10. 2006 г. Държавната комисия по енергийно и водно регулиране определи "Ситигаз България" ЕАД, за лице, титуляр на лицензи № Л-209-08/03.10.2006 г. за извършване на дейността разпределение на природен газ за територия "Тракия" и № Л-209-12/03.10.2006 г. за обществено снабдяване с природен газ за територия "Тракия". Землището на гр. Казанлък Община Казанлък, област Стара Загора попада в рамките на регион "Тракия", от описа на региона определен по реда на чл.4, ал.2, т.6 от Закона за енергетиката.

Във връзка с осъществяване на инвестиционното ни намерение за газоснабдяване на ПИ 35167.107.13 и ПИ 35167.37.6 гр. Казанлък Община Казанлък чрез изграждане на Разпределителен газопровод извън границата на урбанизираната територия на гр. Казанлък Община Казанлък на основание чл.124а, от ЗУТ, чл.64 от ЗЕ ЗОЗЗ и др. е необходимо да бъде изработен ПУП-Парцеларен план за ОБЕКТ: ГАЗОСНАБДЯВАНЕ НА ОБЩИНА КАЗАНЛЪК ПОДОБЕКТ: Разпределителен газопровод извън границите на урбанизираната територия на гр.Казанлък за захранване на ПИ 35167.107.13 и ПИ 35167.37.6 с който да се учреди сервитут на газопровода. Сервитута на газопровода под полски пътища и в сервитутите на общински и републикански пътища по 1(един) метър от двата края на тръбата и в земеделски земи по 2 (два) метра от двата края на тръбата съгласно Приложение №3 т.8.1.а към чл.21, т.2 от Наредба №16 за сервитутите на енергийните обекти.

ВЪЗЛОЖИТЕЛ: „СИТИГАЗ БЪЛГАРИЯ” – ЕАД; ЕИК 131285259
гр.София, ул.Адам Мицкевич” №4а

I. ОСНОВАНИЕ ЗА ПРОЕКТИРАНЕ

Настоящото задание е изготвено на основание чл. 125 ал. 2 от Закон за устройство на територията, съгласно който се обосновава необходимостта от изработването на плана и съдържа изисквания относно териториалния му обхват, сроковете и етапите за изработване.

II. МОТИВИ ЗА ВЪЗЛАГАНЕ НА ПРОЕКТИРАНЕТО

Във връзка с осъществяване на инвестиционното ни намерение за газоснабдяване на крайни потребители, на основание чл.124а, от ЗУТ, чл.64 от ЗЕ; ЗОЗЗ и др. е необходима да бъде изработен ПУП-Парцеларен план за ОБЕКТ: ГАЗОСНАБДЯВАНЕ НА ОБЩИНА КАЗАНЛЪК ПОДОБЕКТ: Разпределителен газопровод извън границите на урбанизираната територия на гр.Казанлък за захранване на ПИ 35167.107.13 и ПИ 35167.37.6 с който да се учреди сервитут за прокарване на газопровода. Сервитута на газопровода под полски пътища и в сервитутите на общински и републикански пътища по 1(един) метър от двата края на тръбата и в земеделски земи по 2 (два) метра от двата края на тръбата съгласно Приложение №3 т.8.1.а към чл.21, т.2 от

Наредба №16 за сервитутите на енергийните обекти.

III. ОБХВАТ НА ПРОЕКТА

Подробният устройствен план – парцеларен план ще бъде изработен в обхвата на землището на гр. Казанлък Община Казанлък област Стара Загора. Отклонението за газопровода от ОБЕКТ: ГАЗОСНАБДЯВАНЕ НА ОБЩИНА КАЗАНЛЪК ПОДОБЕКТ: Разпределителен газопровод извън границите на урбанизираната територия на гр.Казанлък за захранване на ПИ 35167.107.13 и ПИ 35167.37.6“ се явява продължение на газопровод за Обект: „Газоснабдяване на Община Казанлък. Подобект: „Разпределителен газопровод клон 3 от съществуващ газопровод в регулацията на гр. Казанлък /В1/ до /В10 в урбанизираната територия и от /В10/ до /В44/ извън границите на урбанизираната територия с обща дължина ф 125x11,4 мм. L = 1699.80 м. и отклонения ф 90x8,2 мм. L=228,1 м и ф 63 x 5,8 мм. L = 349,4 м. към консуматори“ който е въведен в експлоатация от ДНСК с Разрешение за ползване № СТ-05-143 / 15.02.2012 г. . Разпределителният газопровод Ф32 (PE 100, SDR 11) се захранва от съществуващия газопровод с диаметър Ф125. Трасето на проектния газопровод е в извънурбанизираната територия на гр.Казанлък. Проектирани са две газопроводни отклонения, ориентирани в посока изток-запад (от връх с номер 1 до връх с номер 2 и от връх с номер 7 до връх с номер 8). В тези участъци газопроводът пресича последователно имоти:

- 119.310 – Държавна публична собственост (За път от републиканската пътна мрежа);

Общата дължина на основното трасе на разпределителния газопровод е **35,69м.**

Разработването на ПУП-ПП и работни проекти за газопроводите извън урбанизираната територия ще се съобразим с устройствените схеми и планове по трасето. Газопроводите ще бъдат разположени, безизкопно преминаване /чрез хоризонтален сондаж/ под път от републиканската пътна мрежа и няма да пресекат охранителни вододайни зони, и др. Чувствителни зони.

IV. Срок за проектиране и изграждане на съоръжението.

Срок за разработване на проекта до три месеца от издаване на разрешение за изработване на ПУП-ПП от Община Казанлък, област Стара Загора.

Срок за изпълнение на строителството ще е съобразен с желанието на потребителя но не по кратък от 2 месеца от получаване на разрешение за строеж.

V. СЪЩЕСТВУВАЩО ПОЛОЖЕНИЕ

По действащата КАДАСТРАЛНА КАРТА (КК) трасето на газопровода преминава през ЕКАТТЕ 35167 на Община Казанлък, област Стара Загора землище гр. Казанлък и поземлен имот ПИ 119.310 по КК на Община Казанлък, област Стара Загора землище гр. Казанлък с НТП За път от републиканска пътна мрежа Държавна публична собственост

На този етап има издадено Решение СЗ –56 – ПР / 2009 г. на РИОСВ – Стара Загора, което прилагаме към заданието.

Инвестиционното предложение има връзка с изградения разпределителен газопровод извън урбанизираната територия за Обект: „Газоснабдяване на Община Казанлък. Подобект: „Разпределителен газопровод клон 3 от съществуващ газопровод в регулацията на гр. Казанлък /В1/ до /В10 в урбанизираната територия и от /В10/ до /В44/ извън границите на урбанизираната територия с обща дължина ф 125x11,4 мм. L = 1699.80 м. и отклонения ф 90x8,2 мм. L=228,1 м

и ф 63 x 5,8 мм. L = 349,4 м. към консуматори“ който е въведен в експлоатация от ДНСК с Разрешение за ползване № СТ-05-143 / 15.02.2012 г.

VI. ПРОЕКТНО ПРЕДЛОЖЕНИЕ

Необходимо е да се изготви проект ПУП-парцеларен план – фаза окончателен проект с който по реда на ЗЕ и ЗУТ да се учреди сервитут за прокарване и обслужване газопровода.

Проекта ще бъде разработен на един етап.

VII. ИЗИСКВАНИЯ КЪМ ПРОЕКТА

Подробният устройствен план – парцеларен план ОБЕКТ: ГАЗОСНАБДЯВАНЕ НА ОБЩИНА КАЗАНЛЪК, ПОДОБЕКТ: Разпределителен газопровод извън границите на урбанизираната територия на гр.Казанлък за захранване на ПИ 35167.107.13 и ПИ 35167.37.6“, във фаза окончателен проект в един вариант ще бъде разработен на актуална подложка от КК придобити възмездно от АГКК и ще бъде съгласуван, ЕВН-ЕР- Казанлък, ВиК Казанлък, Виваком Стара Загора, и всички контролни и заинтересовани страни по реда на чл.121 ал.2 от ЗУТ.

С подробния устройствен план да се определят:

1. сервитутната зона на газопровода
2. имотите през които ще премине газопровода – вид територии, собственост, предназначение

3. обобщеното решение на инженерните мрежи в поземления имот (имоти), когато това има съществено значение за функционалното и архитектурно-обемното решение;

ПУП да се представя със следните минимално необходими чертежи: ситуационно решение върху основа от кадастрална карта в мащаб (М) 1:1000 или М 1:2000;

ПУП да се придружава от обяснителна записка, която пояснява предложените решения, тяхната целесъобразност и постигнатите технико-икономически показатели, регистри, баланси и др.

VIII. ИЗХОДНИ ДАННИ

За изходни материали при проектирането на ПУП - Парцеларен план да се използват:

- Извадка от КК съгласно приложените справки за извършени услуги.
- предварителни съгласувания с експлоатационните дружества, специализираните контролни органи и всички заинтересовани лица във връзка с проектирането на обекта;
- геодезически измервания на терена за прецизиране избора и определянето на безконфликтни трасета на газопровода;
- одобрени от Възложителя предпроектните проучвания свързани с диаметър и материал на газопровода.

IX. НОРМАТИВНА УРЕДБА

- Закон за устройство на територията (ЗУТ);
- Закон за енергетиката (ЗЕ);
- Закона за опазване на земеделските земи (ЗОЗЗ) и правилника за прилагането му (ППЗОЗЗ);
- Закон за опазване на околната среда (ЗООС) и Закон за биологичното биоразнообразие (ЗБР)
- Наредба № 8 за обема и съдържанието на устройствените схеми и планове;
- Наредба за устройство и безопасна експлоатация на преносните и разпределителните газопроводи и на съоръжения, инсталациите и уредите за природен газ;

• Наредба № 6 за технически правила и нормативи за проектиране, изграждане и ползване на обектите и съоръженията за пренос, съхранение, разпределение и доставка на природен газ;

• Наредба №16 за сервитутите на енергийните обекти;

• Наредба за специално ползване на пътищата;

• Наредба №3 за устройство на електрическите уредби и електропроводни линии.

ИНЖ. ТОДОР ТОДОРОВ
Директор регион Казанлък



ОПОРЕН ПЛАН

I. ОБЩИ ПОЛОЖЕНИЯ

ЛИЦЕНЗИОННА НОРМА

С Решение № ТПрГ-26/20.09.2005 г. и Л-209 от 03.10. 2006 г. Държавната комисия за енергийно и водно регулиране определи "Ситигаз България" ЕАД, за лице, титуляр на лицензии № Л-209-08/03.10.2006 г. за извършване на дейността разпределение на природен газ за територия "Тракия" и № Л-209-12/03.10.2006 г. за обществено снабдяване с природен газ за територия "Тракия". Землището на гр. Казанлък Община Казанлък, област Стара Загора попада в рамките на регион "Тракия", от описа на региона определен по реда на чл.4, ал.2, т.6 от Закона за енергетиката.

II. ОБЩИ УСЛОВИЯ

Опорният план за ОБЕКТ: ГАЗОСНАБДЯВАНЕ НА ОБЩИНА КАЗАНЛЪК ПОДОБЕКТ: Разпределителен газопровод извън границите на урбанизираната територия на гр.Казанлък за захранване на ПИ 35167.107.13 и ПИ 35167.37.6 концентрира стратегическите виждания на Ситигаз България ЕАД за реализацията на газоразпределителната мрежа на населеното място в дългосрочен план.

Тя е разработена на базата на съществуващата нормативна база в България, а именно:

1. Закон за енергетиката (ДВ 107/09.12.2003г.)
2. Закон за устройството на територии (ДВ 1/02.01.2001г.)
3. Закон за опазване на околната среда (Д В 91/25.09.2002г.)
4. Наредба за устройството и безопасната експлоатация на преносните и разпределителните газопроводи и на съоръженията, инсталациите и уредите за природен газ (ПМС №171 от 16.04.2004г. ДВ 67/2.08.2004г.)
5. Наредба № 8 от 2001г. за обема и съдържанието на устройствените схеми и планове (ДВ 57/2001г.)
6. Наредба № 6 от 25.11.2004г. за технически правила и нормативи за проектиране, изграждане и ползване на обектите и съоръженията за пренос, съхранение, разпределение и доставка на природен газ (ДВ 107/2004г.)
7. Наредба № 8 от 1999г. за правила и норми за разполагане на технически проводни и съоръжения в населени места (ДВ 72/1999г.)
8. Наредба № 16 за сервитутите на енергийните обекти (ДВ 88/2004г.; изм.ДВ 77/2008г.)

Опорният план за газоснабдяване на ОБЕКТ: ГАЗОСНАБДЯВАНЕ НА ОБЩИНА КАЗАНЛЪК

ПОДОБЕКТ: Разпределителен газопровод извън границите на урбанизираната територия на гр.Казанлък за захранване на ПИ 35167.107.13 и ПИ 35167.37.6 " предвижда изграждане на разпределителни газопроводи с работно налягане на природния газ от 10 bar. до 0,02 bar. и диаметри на газопроводите от ф 32 мм. до ф 90 мм. от полиетилен висока плътност (PE 100; SDR 11).

За да се запазят обектите през този етап, в участъка ще се положат тръби от PE 100, SDR11, ф 32 мм. сервитута са симетрични ивици от двете страни на газопровода с широчина по 1 м. съгласно Наредба №16 за сервитутите на енергийните обекти (ДВ 88/2004г.; изм.ДВ 77/2008г.).

Газопроводът е предвиден да бъдат положен, подземно на дълбочина с покритие най-малко 0,8 м над горната образуваща на газопровода. Отстоянията до други обекти и съоръжения са съгласно Наредба № 8 от 1999г. за правила и норми за разполагане на технически проводи и съоръжения в населени места (ДВ 72/1999г.)

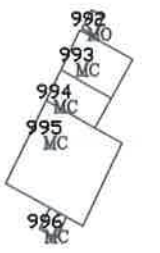
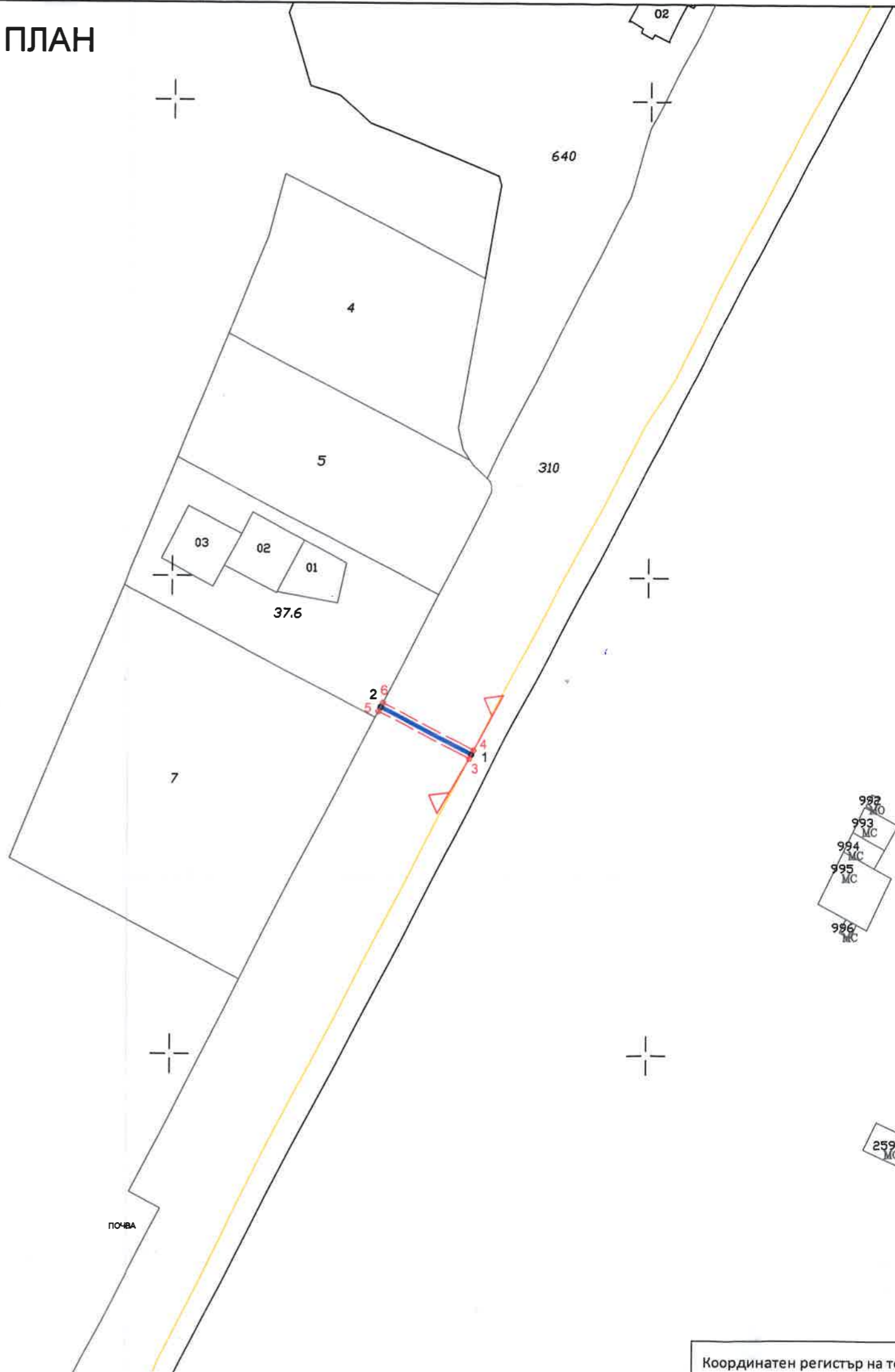
ВЪЗЛОЖИТЕЛ:



Председател на СД на СИТИГАЗ България ЕАД
Д-р инж. Александър Кожухаров

Технически директор на СИТИГАЗ България ЕАД
инж. Борис Тодоров

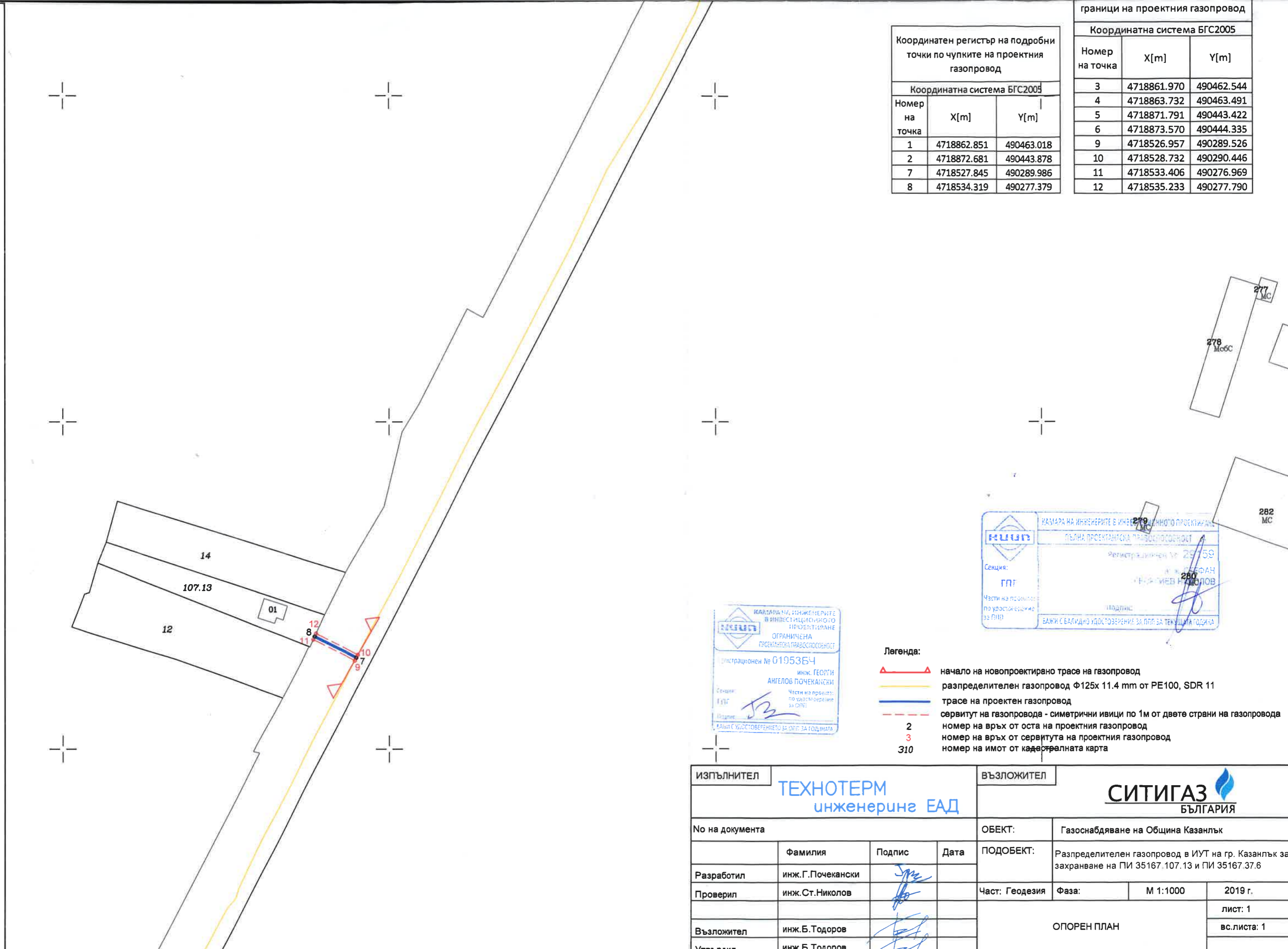
ОПОРЕН ПЛАН



Координатен регистър на точките

Координатен регистър на подробни точки по чупките на проектния газопровод		
Координатна система БГС2005		
Номер на точка	X[m]	Y[m]
1	4718862.851	490463.018
2	4718872.681	490443.878
7	4718527.845	490289.986
8	4718534.319	490277.379

граница на проектния газопровод		
Координатна система БГС2005		
Номер на точка	X[m]	Y[m]
3	4718861.970	490462.544
4	4718863.732	490463.491
5	4718871.791	490443.422
6	4718873.570	490444.335
9	4718526.957	490289.526
10	4718528.732	490290.446
11	4718533.406	490276.969
12	4718535.233	490277.790



- Легенда:**
- ▲ начало на новопроектирано трасе на газопровод
 - разпределителен газопровод $\Phi 125 \times 11.4$ mm от PE100, SDR 11
 - трасе на проектен газопровод
 - - - сервитут на газопровода - симетрични ивици по 1m от двете страни на газопровода
 - 2** номер на връх от оста на проектния газопровод
 - 3** номер на връх от сервитута на проектния газопровод
 - 310** номер на имот от кадастралната карта

ИЗПЪЛНИТЕЛ				ВЪЗЛОЖИТЕЛ			
ТЕХНОТЕРМ инженеринг ЕАД				СИТИГАЗ БЪЛГАРИЯ			
No на документа				ОБЕКТ: Газоснабдяване на Община Казанлък			
Разработил				ПОДОБЕКТ: Разпределителен газопровод в ИУТ на гр. Казанлък за захранване на ПИ 35167.107.13 и ПИ 35167.37.6			
Проверил				Част: Геодезия		Фаза: М 1:1000	
Възложител				ОПОРЕН ПЛАН			
Утвърдил							
						лист: 1	
						вс. листа: 1	