



Изх. № 7404046684 / 08.05.2019 г.

УДОСТОВЕРЕНИЕ ЗА ДАНЪЧНА ОЦЕНКА ПО ЧЛ.3, АЛ.2 ОТ ПРИЛОЖЕНИЕ № 2 КЪМ ЗМДТ

Настоящото удостоверение се издава на основание чл. 3, ал. 2 от Приложение № 2 към ЗМДТ
ОБЩИНА КАЗАНЛЪК

ЕИК по БУЛСТАТ 000817778

Адрес за кореспонденция
ул. РОЗОВА ДОЛИНА № 006, гр. КАЗАНЛЪК 6100

в уверение на това, че съгласно нормите за оценка по Приложение 2 от ЗМДТ за имот 6100 гр.КАЗАНЛЪК , кадастрален номер от 2015 квартал, УПИ парцел одобрен през г. идентификатор на поземления имот 35167.505.267 и представляващ

Обект	площ, кв.м	мазе, кв.м	таван, ид. части кв.м	ид. части 1/1	ДО за собственика	ДО на за обекта
Земя	11 441,00				146 421,90	146 421,90


идентификатор: 35167.505.267

данъчната оценка на гореописания имот е: 146421.90 лв. словом
СТО ЧЕТИРИДЕСЕТ И ШЕСТ ХИЛЯДИ ЧЕТИРИСТОТИН ДВАДЕСЕТ И ЕДИН ЛВ. И 90 СТ.

за собственика е: 146421.90 лв. словом
СТО ЧЕТИРИДЕСЕТ И ШЕСТ ХИЛЯДИ ЧЕТИРИСТОТИН ДВАДЕСЕТ И ЕДИН ЛВ. И 90 СТ.

Настоящото се издава по искане Вх. № 7404046684/08.05.2019 г., за да послужи пред Община Казанлък
Удостоверението се издава по данни на ОБЩИНА КАЗАНЛЪК , актуални към 08.05.2019 г.

Подпис:
Издаде: Таня Диндонова Тодорова





СЛУЖБА ПО ГЕОДЕЗИЯ, КАРТОГРАФИЯ И КАДАСТЪР - ГР. СТАРА ЗАГОРА

6003, Ул. "ЦАР СИМЕОН ВЕЛИКИ" №1, 042/622113; 621907,
stara.zagora@cadastre.bg, БУЛСТАТ:130362903

СКИЦА НА ПОЗЕМЛЕН ИМОТ № 15-374304-24.04.2019 г.

Поземлен имот с идентификатор 35167.505.267

Гр. Казанлък, общ. Казанлък, обл. Стара Загора

По кадастралната карта и кадастралните регистри, одобрени със Заповед РД-18-88/26.11.2015 г.
на ИЗПЪЛНИТЕЛЕН ДИРЕКТОР НА АГКК

Последно изменение със заповед: няма издадена заповед за изменение в КККР

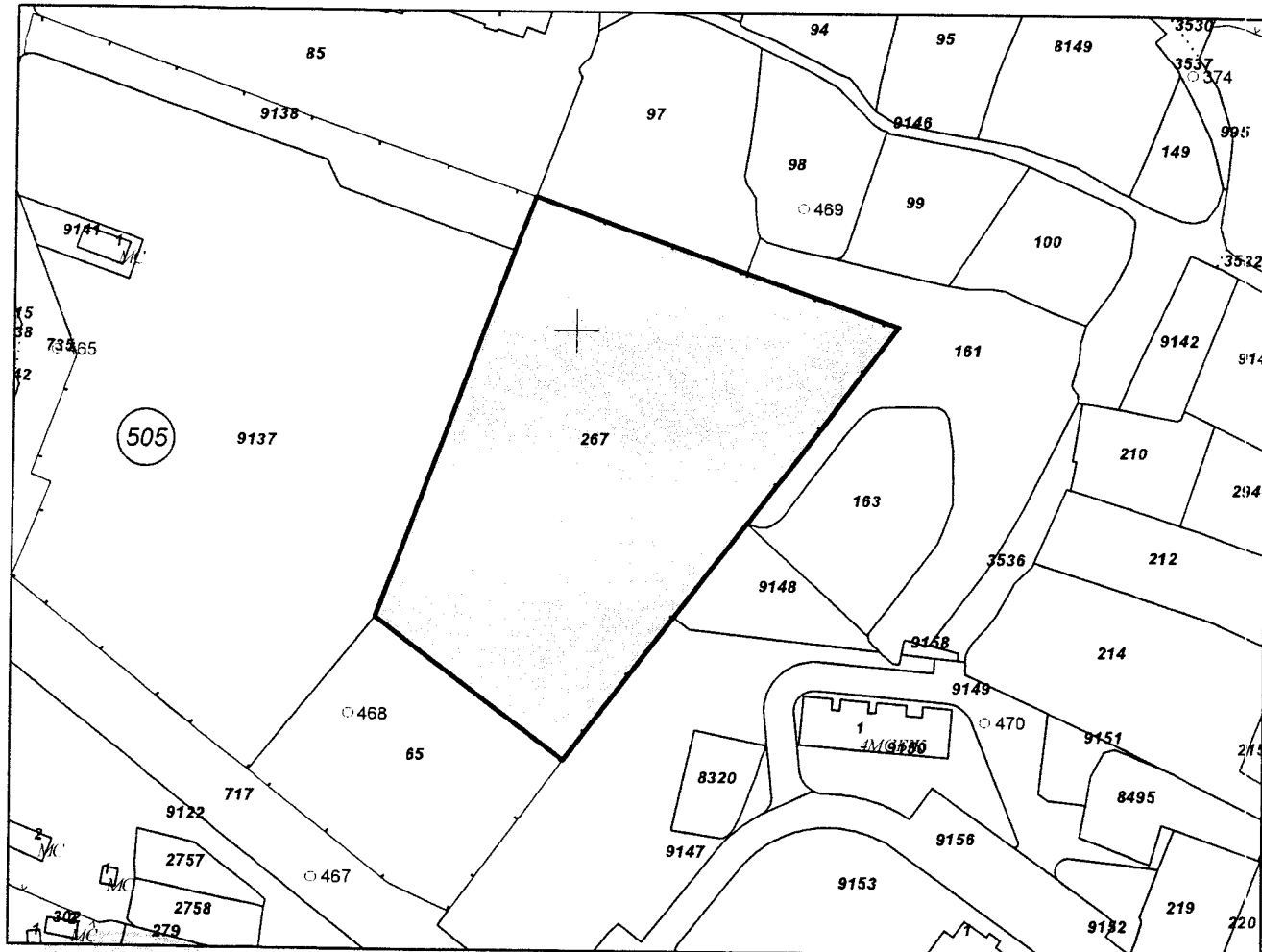
Адрес на поземления имот: гр. Казанлък, п.к. 6100

Площ: 11440 кв.м

Трайно предназначение на територията: Урбанизирана

Начин на трайно ползване: За друг обществен обект, комплекс

Координатна система БГС2005



М 1:2000

Стар идентификатор: няма

Номер по предходен план: квартал: 376, парцел: II

Скица № 15-374304-24.04.2019 г. издадена въз основа на документ с входящ № 01-186486-24.04.2019 г.

(печат)

(име)

5



Съседни: 35167.505.65, 35167.505.9147, 35167.505.9148, 35167.505.163, 35167.505.161, 35167.505.97,
35167.505.85, 35167.505.9138, 35167.505.9137

Собственици:

1. 000817778, ОБЩИНА КАЗАНЛЪК

Ид. част 1/1 от правото на собственост

Акт за частна общинска собственост № 115 том XII рег. 3820 дело 2439 от 19.05.2016г., издаден от
Служба по вписванията гр.Казанлък

Носители на други вещни права:

няма данни

Сгради, които попадат върху имота

...


6



Скица № 15-374304-24.04.2019 г. издадена въз основа на
документ с входящ № 01-186486-24.04.2019 г.

(печат)

(име)



РЕПУБЛИКА БЪЛГАРИЯ

МИНИСТЕРСТВО НА РЕГИОНАЛНОТО РАЗВИТИЕ И БЛАГОУСТРОЙСТВО И
МИНИСТЕРСТВО НА ПРАВОСЪДИЕТО

ОБЩИНА: КАЗАНЛЪК

УТВЪРЖДАВАМ:
/подпис и печат/



ОБЛАСТ: СТАРА ЗАГОРА

Вписване по ЗС/ПВ

Служба по вписванията:

Об.вх.рег. 3820 19-05-2016
Ак.т. 115 том 12 и дело 2439

КМЕТ НА ОБЩИНА:

Галина Георгиева Стоянова
/име, презиме и фамилия/

СЪДИЯ ПО ВПИСВАНИЯТА


Борислава Димитрова
/име, презиме и фамилия/

АКТ № 3267

ЗА ЧАСТНА ОБЩИНСКА СОБСТВЕНОСТ


Регистър 1


Досие: 3267



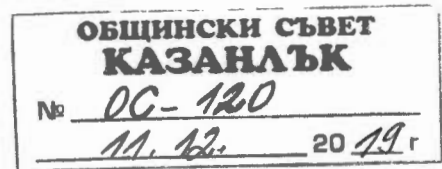
1. ДАТА НА СЪСТАВЯНЕ	18.4.2016 г.
2. ПРАВНО ОСНОВАНИЕ:	чл. 59, ал. 1 от ЗОС, чл. 19 от Наредба №8/2009 г. на МРРБ и МП, заповед №РД-18-88/ 26.11.2015 г. на ИД на АГКК и заповед №568/ 18.04.2016 г. на кмета на община Казанлък
3. ВИД И ОПИСАНИЕ НА ИМОТА:	ПОЗЕМЛЕН ИМОТ , с обща площ 11441 (единадесет хиляди и четиристотин четиридесет и един кв.м.) с идентификатор 35167.505.267 (три пет едно шест седем точка пет нула пет точка две шест седем) по КККР на гр. Казанлък, одобрени със заповед №РД-18-88/ 2015 г. на ИД на АГКК, с адрес: гр. Казанлък, п. к. 6100. Трайно предназначение на територията: урбанизирана. Начин на трайно ползване: За друг обществен обект, комплекс. Продължава в раздел 11 "Забележки" ----->
4. МЕСТОНАХОЖДЕНИЕ НА ИМОТА:	област Стара Загора, община Казанлък, гр.(с.) гр.Казанлък ЕКАТТЕ: 35167 кв: 376 УПИ II-64,65 Заповед: Реш. №777/ 2013 г. пл./ид. №: 35167.505.267 местност: ж.к.: ул: бл: вх: ет: ап.№: №:
5. ГРАНИЦИ НА ИМОТА:	35167.505.65; 35167.505.66; 35167.505.163; 35167.505.161; 35167.505.97; 35167.505.85; 35167.505.64.
6. ДАНЪЧНА ОЦЕНКА НА ИМОТА КЪМ МОМЕНТА НА УТВЪРЖДАВАНЕ НА АКТА:	160 883,30 лв.

7

7. СЪСОБСТВЕНИЦИ	Няма
8. НОМЕР И ДАТА НА СЪСТАВЕНИ ПО-РАНО АКТОВЕ	АОС №2057/ 20.11.2013 г., вписан в СВ-Казанлък с вх. №8834/ 21.11.2013 г., №121, т. 27, н. Д. 5533.
9. ПРЕДОСТАВЕНИ ПРАВА ЗА УПРАВЛЕНИЕ От кмета на общината на основание чл. 12, ал. 5 от Закона за общинската собственост.	
10. АКТОСЪСТАВИТЕЛ Таня Василева Бъчварова, мл.експерт ИУС  /подпис/	
11. ЗАБЕЛЕЖКИ Продължение от раздел 3 "Вид и описание на имота": По Подробен устройствен план на гр. Казанлък, одобрен с Решение №777/ 2013 г. на ОбС-Казанлък представлява урегулиран поземлен имот П-64,65 отреден „За социални дейности“ в кв. 376.	



ДО
Г-Н НИКОЛАЙ ЗЛАТАНОВ
ПРЕДСЕДАТЕЛ НА ОБЩИНСКИ СЪВЕТ
ГР.КАЗАНЛЪК



Относно: Доклад от Кмета на Община Казанлък с вх.№ ОС-118/10.12.2019г.

УВАЖАЕМИ ГОСПОДИН ПРЕДСЕДАТЕЛ,

Във връзка с Доклад от Кмета на Община Казанлък с вх.№ ОС-118/10.12.2019г., приложено представяме Ви, следните документи за Поземлен имот с идентификатор 35167.505.65, гр.Казанлък:

1. АЧОС № 3667/25.02.2019г.
2. Удостоверение за данъчна оценка с изх. № 7404045447/19.02.2019г.
3. Скица № 15-374300-24.04.2019г.

С уважение,



ДРАГОМИР ПЕТКОВ
Заместник-Кмет на Община Казанлък

Изготвил:
Татяна Станева, ч-к отдел ИУС



Изх. № 7404045447 / 19.02.2019 г.

УДОСТОВЕРЕНИЕ ЗА ДАНЪЧНА ОЦЕНКА ПО ЧЛ.3, АЛ.2 ОТ ПРИЛОЖЕНИЕ № 2 КЪМ ЗМДТ

Настоящото удостоверение се издава на основание чл. 3, ал. 2 от Приложение № 2 към ЗМДТ
ОБЩИНА КАЗАНЛЪК

ЕИК по БУЛСТАТ 000817778

Адрес за кореспонденция
ул. РОЗОВА ДОЛИНА № 006, гр. КАЗАНЛЪК 6100

в уверение на това, че съгласно нормите за оценка по Приложение 2 от ЗМДТ за имот 6100 гр.КАЗАНЛЪК , кадастрален номер от 2015 квартал 376, УПИ парцел III одобрен през 2013 г. идентификатор на поземления имот 35167.505.65 и представляващ

Обект	площ, кв.м	мазе, кв.м	таван, ид. части кв.м	ДО за собственика	ДО на за обекта
Земя	3 572,00		1/1	50 229,50	50 229,50

идентификатор: 35167.505.65

данъчната оценка на гореописания имот е: 50229.50 лв. словом
ПЕТДЕСЕТ ХИЛЯДИ ДВЕСТА ДВАДЕСЕТ И ДЕВЕТ ЛВ. И 50 СТ.

за собственика е: 50229.50 лв. словом
ПЕТДЕСЕТ ХИЛЯДИ ДВЕСТА ДВАДЕСЕТ И ДЕВЕТ ЛВ. И 50 СТ.

Настоящото се издава по искане Вх. № 7404045447/19.02.2019 г., за да послужи пред Община Казанлък

Удостоверението се издава по данни на ОБЩИНА КАЗАНЛЪК , актуални към 19.02.2019 г.

Подпис:
Издаде: Таня Андонова Тодорова





СЛУЖБА ПО ГЕОДЕЗИЯ, КАРТОГРАФИЯ И КАДАСТЪР - ГР. СТАРА ЗАГОРА

6003, Ул."ЦАР СИМЕОН ВЕЛИКИ" №1, 042/622113; 621907,
stara.zagora@cadastre.bg, БУЛСТАТ:130362903

СКИЦА НА ПОЗЕМЛЕН ИМОТ № 15-374300-24.04.2019 г.

Поземлен имот с идентификатор **35167.505.65**

Гр. Казанлък, общ. Казанлък, обл. Стара Загора

По кадастралната карта и кадастралните регистри, одобрени със **Заповед РД-18-88/26.11.2015 г.**
на **ИЗПЪЛНИТЕЛЕН ДИРЕКТОР НА АГКК**

Последно изменение със заповед: **няма издадена заповед за изменение в КККР**

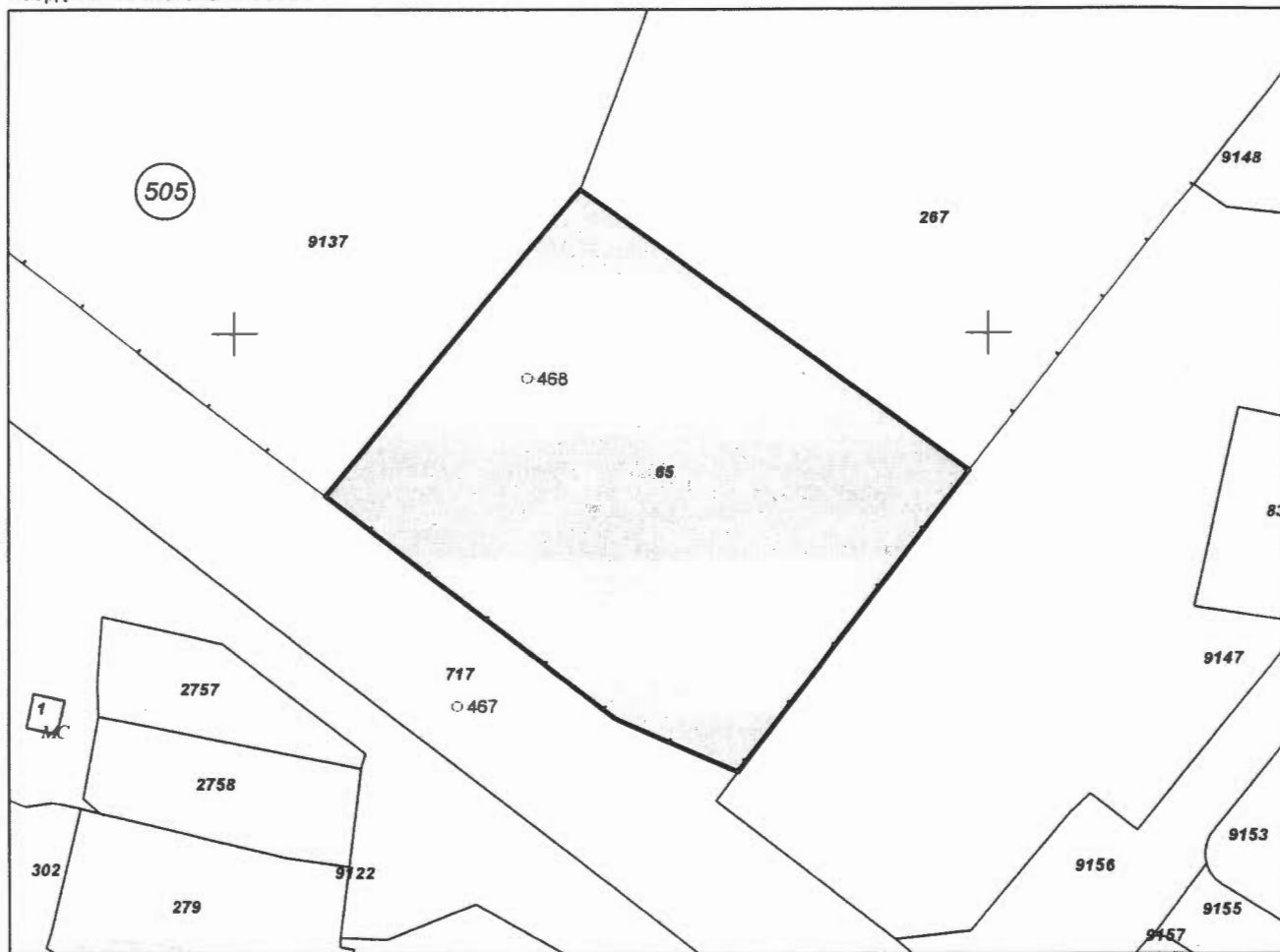
Адрес на поземления имот: **гр. Казанлък, п.к. 6100**

Площ: **3572 кв.м**

Трайно предназначение на територията: **Урбанизирана**

Начин на трайно ползване: **За друг обществен обект, комплекс**

Координатна система БГС2005



М 1:1000

Стар идентификатор: **няма**

Номер по предходен план: **квартал: 376, парцел: III**


Съседни: **35167.505.9147, 35167.505.267, 35167.505.9137, 35167.505.717**

Скица № **15-374300-24.04.2019 г.** издадена въз основа на
документ с входящ № **91-186486-24.04.2019 г.**

(печат)

(име)

Подписан с квалифициран електронен подпис АГЕНЦИЯ ПО
ГЕОДЕЗИЯ, КАРТОГРАФИЯ И КАДАСТЪР
DN: OID.2.5.4.97=NTRBG-130362903, CN=АГЕНЦИЯ ПО ГЕОДЕЗИЯ,
КАРТОГРАФИЯ И КАДАСТЪР, L=София, C=BG, CN=АГЕНЦИЯ ПО
ГЕОДЕЗИЯ, КАРТОГРАФИЯ И КАДАСТЪР, DC=qualified-legal-ca



Собственици:

1. **000817778, ОБЩИНА КАЗАНЛЪК**

Ид. част 1/1 от правото на собственост

Акт за частна общинска собственост № 55 том V рег. 1262 дело 911 от 07.03.2019г., издаден от Служба по вписванията гр.Казанлък

Носители на други вещни права:

няма данни

Сгради, които попадат върху имота

...



Скица № 15-374300-24.04.2019 г. издадена въз основа на
документ с входящ № 01-186486-24.04.2019 г.

(печат)

И. Христова
(име)



РЕПУБЛИКА БЪЛГАРИЯ

МИНИСТЕРСТВО НА РЕГИОНАЛНОТО РАЗВИТИЕ И БЛАГОУСТРОЙСТВО И
МИНИСТЕРСТВО НА ПРАВОСЪДИЕТО

ОБЩИНА: КАЗАНЛЪК

УТВЪРЖДАВАМ:

/подпис и печат/



ОБЛАСТ: СТАРА ЗАГОРА

Вписване по ЗС/ПВ 07-03-2019

Служба по вписванията:


В. № 1262 Акт № 55 том 5

Н.г. № 911

СЪДИЯ ПО ВПИСВАНИЯТА

Борис Дзиков

/име, презиме и фамилия/



КМЕТ НА ОБЩИНА:

Галина Георгиева Стоянова

/име, презиме и фамилия/


АКТ № 3667

ЗА ЧАСТНА ОБЩИНСКА СОБСТВЕНОСТ

Регистър 1

Досие: 3667

1. ДАТА НА СЪСТАВЯНЕ	25.2.2019 г.
2. ПРАВНО ОСНОВАНИЕ:	чл. 59, ал. 1 от ЗОС, чл. 19 от Наредба № 8/ 2009 г. на МРРБ и МП; Заповед №РД-18-88/ 26.11.2015 г. на ИД на АГКК; Заповед №259/ 25.02.2019 г. на кмет
3. ВИД И ОПИСАНИЕ НА ИМОТА:	ПОЗЕМЛЕН ИМОТ , с обща площ 3572 (три хиляди и петстотин седемдесет и два кв.м.) с идентификатор 35167.505.65(три пет едно шест седем точка пет нула пет точка шест пет) по Кадастрална карта и регистри на град Казанлък, одобрени със Заповед №РД-18-88/ 2015 г. на ИД на АГКК, Трайно предназначение на територията: Урбанизирана , Начин на трайно ползване: За друг обществен обект, комплекс . Представлява УПИ III „За социална дейност“ в кв. 376 град Казанлък, по ПУП, одобрен с Решение №684/2013 г. на ОбС Казанлък
4. МЕСТОНАХОЖДЕНИЕ НА ИМОТА:	област Стара Загора, община Казанлък, гр.(с.) гр.Казанлък ЕКАТТЕ: 35167 кв: 376 УПИ: III Заповед: Реш.684/2013г,ОбС пл./ид. №: 35167.505.65 местност: ж.к.: ул: "Кремона" бл: вх: ет: ап.№: №:
5.ГРАНИЦИ НА ИМОТА:	имоти с идентификатори: 35167.505.9138, 35167.505. 267, 35167.505.65, 35167.505.717(ул. "Кремона"), 35167.505.735, 35167.505.9141
6.ДАНЪЧНА ОЦЕНКА НА ИМОТА КЪМ МОМЕНТА НА УТВЪРЖДАВАНЕ НА АКТА:	50 229,50 лв.

7. СЪСОБСТВЕНИЦИ	няма
8. НОМЕР И ДАТА НА СЪСТАВЕНИ ПО-РАНО АКТОВЕ	АЧОС №2058/ 20.11.2013 г, вписан в Служба по вписванията град Казанлък с вх. №8833/ 21.11.2013 г, акт 10, т. 27, н. д. 5532
9. ПРЕДОСТАВЕНИ ПРАВА ЗА УПРАВЛЕНИЕ От кмета на общината на основание чл.12,ал.5 от Закона за общинската собственост.	
10. АКТОСЪСТАВИТЕЛ Олга Тенева Шикова, Гл. експерт ИУС...../подпис/	
11. ЗАБЕЛЕЖКИ	

