

О Б Щ И Н А К А З А Н Л Ъ К



ДО
ОБЩИНСКИ СЪВЕТ – КАЗАНЛЪК

ДОКЛАД
от ГАЛИНА СТОЯНОВА - *Кмет на Община Казанлък*

по чл. 64 от Правилника за организацията и дейността на Общинския съвет Казанлък

ОТНОСНО:

1. Даване на разрешение за възлагане изработката на проект за подробен устройствен план – парцеларен план на подземен електропровод, ниско напрежение за захранване на „Приемник за електрическа енергия - за осветление и охрана“, разположен в поземлен имот с идентификатор 27499.183.16 по КККР на с. Енина, община Казанлък, област Стара Загора, ЕКАТТЕ: 27499.
2. Одобряване на заданието, съставено от Възложителя.

УВАЖАЕМИ ГОСПОДИН ПРЕДСЕДАТЕЛ,

Моля, по внесен от мен доклад Общински съвет да се произнесе на следващото си заседание.

МОТИВИ:

В общинска администрация е постъпило Заявление вх.№ 194-А-6058-3/25.08.2020 г. от Апостол Куков с искане за издаване на разрешение за възлагане изработката на проект за подробен устройствен план – парцеларен план на подземен електропровод, ниско напрежение за захранване на „Приемник за електрическа енергия - за осветление и охрана“, разположен в Поземлен имот с идентификатор 27499.183.16 по КККР на с. Енина, община Казанлък, област Стара Загора, ЕКАТТЕ: 27499.

Приложена е скица-предложение, съгласно която възможното място за присъединяване към електроразпределителната мрежа на ЕВН България Електроразпределение ЕАД, е от съществуващ стълб, изв.„Б“ на мрежа НН, трафопост „Енина ТП-8“, извод СРН „Енина“, подстанция „Хидравлика“ разположен в поземлен имот с идентификатор 27499.501.3114 по КККР на с.Енина.

Проектната дължина на подземния електропровод, ниско напрежение извън урбанизираната територия е приблизително 330 м. и сервитутна зона 2м (по 1 м от ляво и дясно на оста на трасето) по цялото трасе на електропровода.

Предложеното трасе на електропровода преминава през поземлен имот с идентификатор 27499.179.397 с НТП „Пасище“- общинска частна собственост, поземлен имот с идентификатор 27499.179.25 с НТП „Напоителен канал“- общинска частна собственост, поземлен имот с идентификатор 27499.179.101 с НТП „За селскостопански, горски, ведомствен път“ - общинска публична собственост и Поземлен имот с идентификатор 27499.182.185 с НТП „За селскостопански, горски, ведомствен път“- общинска публична собственост, намиращи се в землището на село Енина, община Казанлък, ЕКАТТЕ: 27499.

Заданието за изработване на ПУП е съгласувано с РИОСВ–Стара Загора с предоставено Становище № КОС 01-3753 от 29.07.2020 г., като за реализацията на инвестиционното намерение не е необходимо мотивирано решение за преценка необходимостта от ОВОС или решение по оценка въздействието върху околната среда.

Съгласно чл.124а, ал.1 от ЗУТ, за изработването на проект за подробен устройствен план на поземлени имоти извън границите на урбанизираните територии е необходимо съгласието на Общински съвет.

Съгласно чл.124б, ал.1 от ЗУТ Общински съвет одобрява заданието, съставено от Възложителя по чл.124а, ал.7 от ЗУТ.

ПРОЕКТ ЗА РЕШЕНИЕ:

Общински съвет Казанлък, на основание чл.21, ал.1, т. 8 и т.11 от ЗМСМА, чл.124а, ал.1 и чл.124б, ал.1 от ЗУТ,

РЕШИ:

1. Дава разрешение за възлагане изработката на проект за подробен устройствен план – парцеларен план на подземен електропровод, ниско напрежение за хранване на „Приемник за електрическа енергия - за осветление и охрана“, разположен в поземлен имот с идентификатор 27499.183.16, преминаващ през поземлен имот с идентификатор 27499.179.397 с НТП „Пасище“- общинска частна собственост, поземлен имот с идентификатор 27499.179.25 с НТП „Напоителен канал“- общинска частна собственост, поземлен имот с идентификатор 27499.179.101 с НТП „За селскостопански, горски, ведомствен път“ - общинска публична собственост и поземлен имот с идентификатор 27499.182.185 с НТП „За селскостопански, горски, ведомствен път“ - общинска публична собственост, намиращи се в землището на село Енина, община Казанлък, ЕКАТТЕ: 27499.

2. Одобрява Заданието, съставено от Възложителя.

АДРЕСАТИ НА АКТА:

ГАЛИНА СТОЯНОВА - Кмет на Община Казанлък

Апостол Куков – общ. Казанлък, в качеството си на възложител

ДОКЛАДЧИК ПРИ РАЗГЛЕЖДАНЕ НА ЗАСЕДАНИЯ НА КОМИСИИ:

арх. ГЕОРГИ СТОЕВ – главен архитект на Община Казанлък

ДОКЛАДЧИК ПРИ РАЗГЛЕЖДАНЕ НА ЗАСЕДАНИЕ НА ОБЩИНСКИЯ СЪВЕТ:

ГАЛИНА СТОЯНОВА - Кмет на Община Казанлък

Предоставям Ви всички материали в електронен вид.

Настоящият акт да се изпрати на Кмета на Община Казанлък и областния управител на област Стара Загора в седем дневен срок от приемането му .

Препис от решението да се изпрати в районна прокуратура Казанлък за преглед по реда на общия надзор и законност.

Настоящият акт може да се обжалва в 14 дневен срок пред Административен съд Стара Загора

В 7 дневен срок от приемане на Решението същото да се изпрати за обявяване в ДВ.

Приложения:

1. Копие от заявления вх. № 194-А-6058-3/25.08.2020г.;
2. Копие на скица № 7976 / 25.07.2011г.;
3. Копие на становище № 4405877 / 24.01.2020г.;
4. Парцеларен план от възложителя /обяснителна записка;
5. Копие на задание от възложителя;
6. Копие на становище № КОС 01-3753 от 29.07.2020г. от РИОСВ–Стара Загора.
7. Копие на документи за собственост

С уважение,

ГАЛИНА СТОЯНОВА

Кмет на Община Казанлък

Съгласували:

арх. Георги Стоев, Гл. архитект на Община Казанлък

инж. Даниела Коева, Заместник-кмет на Община Казанлък

Радостина Кирилова, юрисконсулт

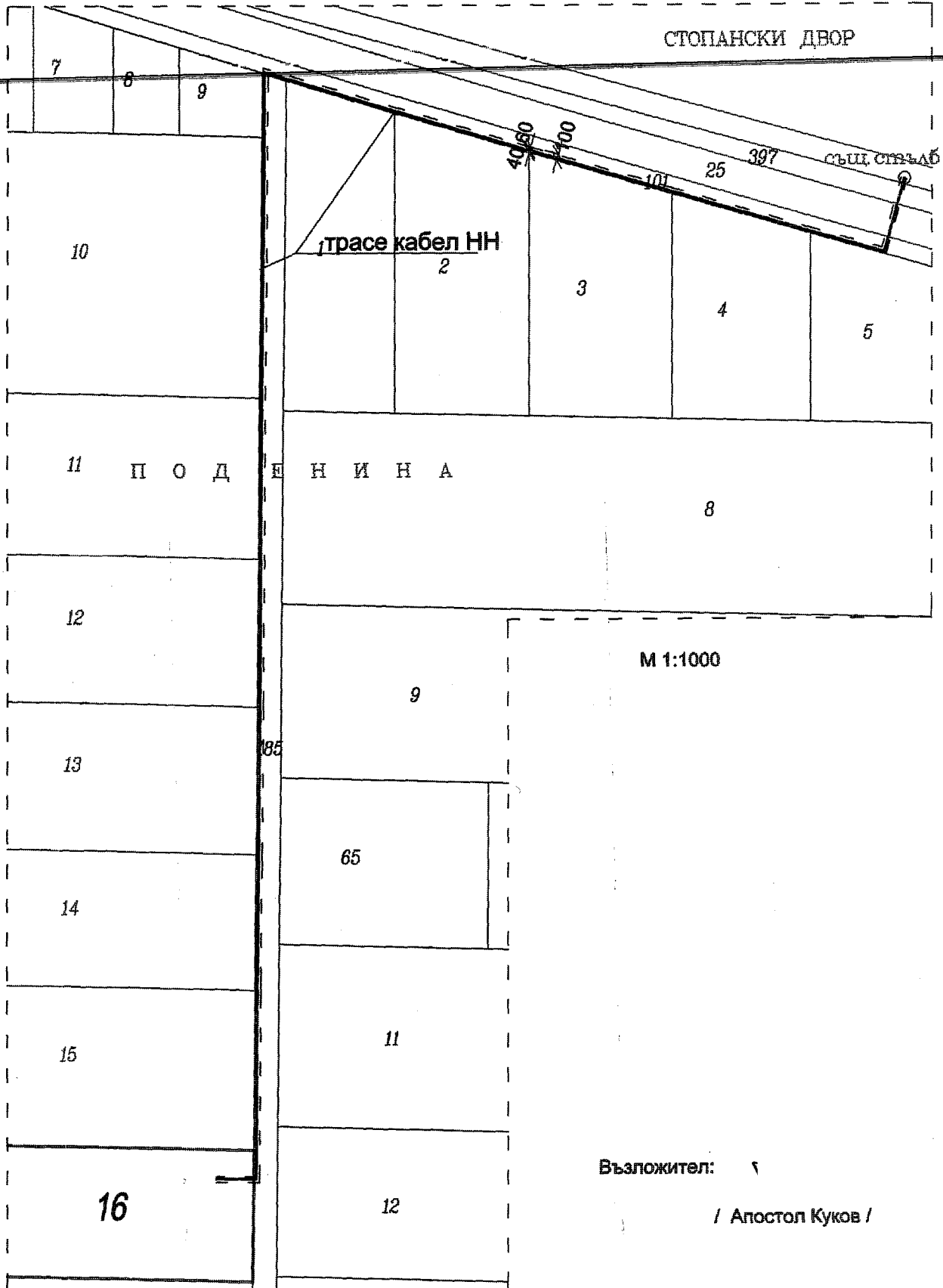
Изготвил:

инж. Иван Стоянов, мл. експерт УППК

Предложение за П У П ПАРЦЕЛАРЕН ПЛАН

на ТРАСЕ за ЕЛЕКТРОЗАХРАНВАНЕ на ПИ с идентификатор 27499.183.16

местност "Под Енина", землище с. Енина





СЛУЖБА ПО ГЕОДЕЗИЯ, КАРТОГРАФИЯ И КАДАСТЪР - гр. СТАРА ЗАГОРА

6003, Ул. "ЦАР СИМЕОН ВЕЛИКИ" №1, 042/622113; 621907,
stara.zagora@cadastre.bg, acad_stzag@mail.bg, БУЛСТАТ:130362903

СКИЦА НА ПОЗЕМЛЕН ИМОТ
№ 7976 / 25.07.2011 г.

Поземлен имот с идентификатор 27499.183.16

С. Енина, общ. Казанлък, обл. Стара Загора

По кадастралната карта и кадастралните регистри, одобрени със Заповед РД-18-97 / 30.12.2009г.
на ИЗПЪЛНИТЕЛЕН ДИРЕКТОР НА АГКК

Последно изменение със заповед: няма издадена заповед за изменение в КККР

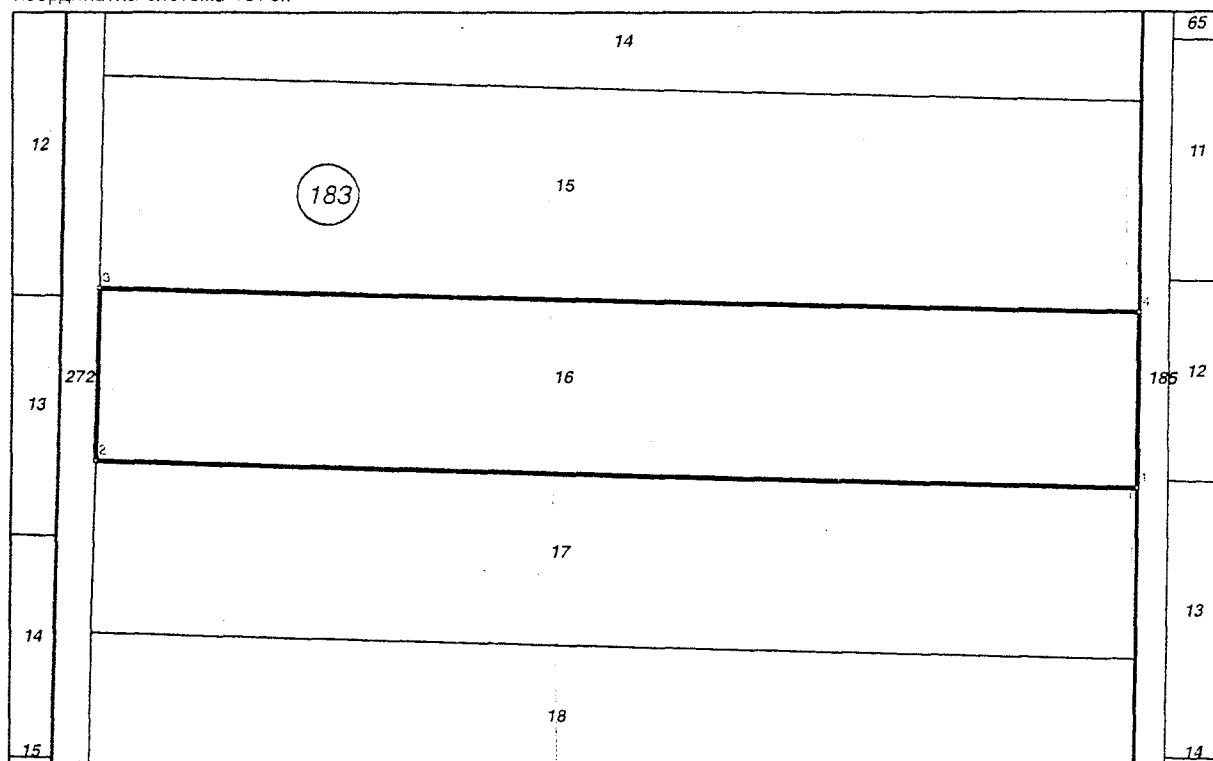
Адрес на поземления имот: с. Енина, п.к. 6142, местност ПОД ЕНИНА

Площ: 3173 кв.м

Трайно предназначение на територията: Земеделска

Начин на трайно ползване: Нива

Координатна система 1970г.



М 1:1000

Номер по предходен план: 183016

Съседни: 27499.183.272, 27499.183.17, 27499.182.185, 27499.183.15

Собственици:

1. АПОСТОЛ КУКОВ

Ид. част 1/1 от правото на собственост

Нотариален акт № 74 том XIV рег. 5062 дело 2920 от 26.10.2010г., издаден от Служба по вписванията гр.Казанлък

Скица № 7976 / 25.07.2011 г. издадена въз основа на документ с входящ № 364 / 25.07.2011 г.

Н-к на СГКК - гр

Изработил:

Веселка Иванова

ИИ

алева/



Списък с координатите на точките, определящи границите на поземления имот:

Координатна система 1970г.

Точка №	Координати	
	X [м]	Y [м]
1.	4659726.30	9416006.40
2.	4659729.70	9415869.29
3.	4659752.70	9415869.70
4.	4659749.60	9416006.60

Скицата да послужи за: промяна на предназначението


Скица № 7976/1
документ с входящ
Изработил:

Весе

издадена въз основа на
64 / 25.07.2011 г.

ia

Н-к на СГКК - гр. С



8