

Приложение № 15, прието с Решение № 556/25.11.2021 г., изм. с Решение №585/20.12.2021 г.

СПИСЪК ОБЩИНСКИ ЖИЛИЩА

№	Адрес		Вид жилище А - апарт. К- къща	Площ, кв. м.	Месечен наем лв.
1	"23 П.Ш.П."	14-Б-3-11	А	49,77	49,77
2	"23 П.Ш.П."	64-Б-3-32	А	36,50	36,50
3	"23 П.Ш.П."	78-А-1-3	А	34,88	44,76
4	"23 П.Ш.П."	78-А-8-31	А	33,18	42,00
5	"23 П.Ш.П."	82-1-5	А	49,17	69,00
6	"23 П.Ш.П."	82-4-21	А	58,82	92,64
7	"23 П.Ш.П."	104-Г-5-ат.1	А	31,39	31,39
8	"23 П.Ш.П."	105-А-5-ат.1*	А	57,04	84,08
9	"23 П.Ш.П."	105 -Б-5- ат.1	А	57,13	89,26
10	"23 П.Ш.П."	107-А-6-ат.17	АТ.	57,29	89,58
11	"23 П.Ш.П."	107-Б-6-ат.18	АТ.	57,35	57,35
12	"23 П.Ш.П."	108-А-1-1	А	95,89	151,78
13	"23 П.Ш.П."	108-А-4-7	А - р	95,87	0,00
14	"23 П.Ш.П."	108-А-4-8	А - р	86,04	0,00
15	"23 П.Ш.П."	108-Б-1-11	А	87,62	0,00
16	"23 П.Ш.П."	108-Б-3-17	А	88,09	0,00
17	"23 П.Ш.П."	108-Б- 4- 21	А	80,41	120,82
18	"23 П.Ш.П."	108-Б-5-22	Ат.	39,98	54,96
19	"Ал. Стамболийски"	7*	К	58,00	97,25
20	"Ал. Стамболийски"	7А	К	30,00	30,00
21	"Ал. Стамболийски"	7А	К	30,00	30,00
22	"Ал. Стамболийски"	30-8-32	А	56,55	88,10
23	"Балатон"	24	К	172,00	243,00
24	"Банянска"	2-Г-4-58	А	53,87	67,74
25	"Бор"	1	К	28,50	28,50
26	"Гладстон"	53-Б-7-44	А	45,31	45,31
27	"Гладстон"	53-В-2-53	А	45,38	45,38
28	"Гладстон"	57-А-2-5	А	56,73	89,00
29	"Гладстон"	57-Б-8-47	А	56,39	72,78
30	"Гладстон"	57-В-8-70	А	82,31	124,62
31	"Гладстон"	57-Г-7-91	А	82,81	140,62
32	"Градинарска"	10	К	50,00	75,00
33	"Дерелика"	18	К	40,00	0,00
34	"Д-р Стамболски"	14 етаж II	К	95,00	106,00
35	"Д-р Стамболски"	14 етаж I	К	63,00	101,00
36	"Д-р Стамболски"	14 етаж I	К	32,00	0,00
37	"Иван Вазов"	25	К	136,00	247,00
38	"Иван Енчев-Видьо"	9	К	31,00	37,00
39	"Изгрев"	18	К	64,00	73,00

40	"Изгрев"	23	К	76,00	97,00
41	"Изгрев"	23	К	47,00	0,00
42	"Илинден"	14-Б-1-26*	А	44,67	59,34
43	"Илинден"	14-В-5-62	А	44,67	64,34
44	"Илинден"	16-Г-1-74	А	72,80	120,60
45	"Илинден"	18-Б-3-31	А	69,24	108,46
46	"Илинден"	41-Б-1-27	А	69,06	69,06
47	"Илинден"	41-Б-6-40*	А	69,51	84,02
48	"Илинден"	41-Б-7-41	А	66,09	77,18
49	"Илинден"	41-Б-8-48	А	69,09	113,18
50	"Илинден"	43-А-7-19	А	69,40	83,80
51	"Илинден"	43-А-7-20	А	66,39	77,78
52	"Илинден"	43-Б-5-38	А	66,40	78,00
53	"Илинден"	43-Г-5-83	А	66,39	53,11
54	"К.Величков"	1"В"	К	52,00	64,00
55	"К.Величков"	18	К	81,00	137,00
56	"Княз Ал. Батенберг"	71- II етаж	К	88,00	136,00
57	"Княз Ал. Батенберг"	87 - I етаж*	К	72,00	57,60
58	"Княз Ал. Батенберг"*	87 - II етаж	К	72,00	89,00
59	"Княз Ал. Батенберг"	111-Е-5-119	А	45,45	45,45
60	"Княз Ал. Батенберг"	113-Б-1-25	А	90,10	125,20
61	"Княз Ал. Батенберг"	115-А-1-2	А	73,00	121,00
62	"Княз Ал. Батенберг"	115-А-3-7	А	90,67	126,34
63	"Княз Ал. Батенберг"	115-А-5-13	А	90,71	141,42
64	"Княз Ал. Батенберг"	115-А-7-19	А	90,71	126,42
65	"Княз Ал. Батенберг"	115-Б-8-46	А	90,35	125,70
66	"Княз Ал. Батенберг"	117-Б-1-25	А	91,14	127,28
67	"Княз Ал. Батенберг"	177	К	38,25	39,00
68	"Козлодуй"	4 ет.1	К	73,00	58,40
69	"Козлодуй"	4 ет.2	К	73,00	58,40
70	"Козлодуй"	12	К	47,00	47,00
71	"Козлодуй"	24	К	76,00	112,00
72	"Козница"	12	К	57,00	74,00
73	"Кокиче"	5	К	50,00	52,00
74	"Крали Марко"	22*	К	29,40	23,52
75	"Крали Марко"	32	К	30,00	30,00
76	"Л.Каравелов"	7	К	100,00	160,00
77	"Лилия"	17	К	52,00	79,00
78	"Малина"	7*	К	48,00	38,40
79	"Марица"	29-А-2-5	А	70,08	106,60
80	"Москва"	3-А	К	27,60	27,60
81	"Москва"	3-А	К	16,20	16,20
82	"Москва"	3-А	К	16,20	16,20
83	"Москва"	5	К	85,00	104,00
84	"Овощник"	5	К	40,00	40,00
85	"Овощник"	14	К	20,00	16,00
86	"Овощник"	14	К	20,00	20,00

87	"Овощник"	26	К	30,00	30,00
88	"Освобождение"	9-А-1-3	А	62,18	99,36
89	"Освобождение"	9-А-3-6	А	40,68	0,00
90	"П. Ганин"	9	К	34,00	43,00
91	"П. Ганин"	11*	К	63,00	50,40
92	"П.Евтимий"	9	К	78,00	101,00
93	"Петрова нива"	14	К	42,00	59,00
94	"Петрова нива"	26-А-І етаж	К	98,00	126,00
95	"Петрова нива"	26-А-ІІ етаж	К	98,00	156,00
96	"Петрова нива"	26-Б-ІІ етаж	К	85,00	130,00
97	"Пирин"	1	К	42,00	42,00
98	"Пирин"	3	К	50,89	62,00
99	"Пирин"	3	К	40,00	40,00
100	"Пирин"	3	К	69,00	98,00
101	"Пирин"	11	К	72,00	119,00
102	"Пирин"	16	К	69,00	98,00
103	"Пирин"	18*	К	46,00	62,00
104	"Пирин"	20	К	46,00	67,00
105	"Преслав"	25	К	42,50	0,00
106	"Пролет"	17	К	76,00	127,00
107	"Пролет"	33	К	67,00	94,00
108	"Ръжена"	2	К	30,87	30,87
109	"Ръжена"	4	К	40,60	40,60
110	"Ръжена"	27	К	52,00	52,00
111	"Спортна"	12	К	54,00	83,00
112	"Старозагорска"	27	К	60,00	0,00
113	"Старозагорска"	27	К	33,00	33,00
114	"Стефан Хаджиенов"	34	К	65,00	75,00
115	"Тонзос"	6	К	80,00	135,00
116	"Тодора Бакърджиева"	11-11-6	А	30,00	30,00
117	"Тулово"	10	К	82,00	0,00
118	"Тулово"	14	К	64,00	103,00
119	"Хината"	1-Г-4-65	А	45,39	65,78
120	"Цар Ив.Шишман"	23-Г-7-75	А	69,11	113,22
121	"Цар Освободител"	8-1-4	А	68,43	0,00
122	"Цар Освободител"	34	К	80,00	120,00
123	"Цанко Церковски"	31	К	53,50	66,28
124	"Цанко Церковски"	31*	К	53,50	53,50
125	"Цанко Церковски"	41	К	104,00	0,00
126	"Черганово"	7	К	30,00	30,00
127	"Черганово"	20	К	42,00	42,00
128	"Черно море"	9	К	54,00	55,00
129	ж.к. "Изток"	2-Б-7-44	А	45,18	45,18
130	ж.к. "Изток"	2-В-1-50*	А	45,10	36,08
131	ж.к. "Изток"	2-Е-1-121	А	68,85	112,70
132	ж.к. "Изток"	2-Е-1-122	А	65,96	0,00
133	ж.к. "Изток"	2-Е-6-138	А	69,05	113,10

134	ж.к. "Изток"	3-Д-4-107	А	68,94	112,88
135	ж.к. "Изток"	14-В-2-52	А	69,25	84,00
136	ж.к. "Изток"	14-Д-1-98	А	45,12	45,12
137	ж.к. "Изток"	15-К-218	А	45,32	65,64
138	ж.к. "Изток"	20-А-1-1	А	90,96	156,92
139	ж.к. "Изток"	20-А-1-3	А-р	87,14	0,00
140	ж.к. "Изток"	20-А-7-19	А	91,29	116,58
141	ж.к. "Изток"	20-Б-1-25	А	69,07	83,14
142	ж.к. "Изток"	20-Б-7-43	А	69,30	0,00
143	ж.к. "Изток"	23-Ж-8-166	А	69,16	113,32
144	ж.к. "Изток"	23-3-2-172	А	69,51	114,02
145	ж.к. "Изток"	23-3-3-176	А	66,17	77,34
146	ж.к. "Изток"	23-3-5-185	А	66,11	92,22
147	ж.к. "Изток"	23-3-7-189	А	69,61	55,69
148	ж.к. "Изток"	24-Г-3-80	А	45,08	65,16
149	ж.к. "Изток"	27-А-8-24	А	86,70	125,40
150	ж.к. "Изток"	27-В-4-60	А	89,52	139,04
151	ж.к. "Изток"	27-Е-6-138	А	91,06	142,12
152	ж.к. "Изток"	30-Д-2-100	А	69,22	113,44
153	ж.к. "Изток"*	33-В-8-63	А	89,83	113,66
154	ж.к. "Изток"	33-Ж-1-124	А	69,32	113,64
155	ж.к. "Изток"	35-Б-5-38	А	73,77	122,54
156	ж.к. "Изток"	41-В-7-59	А	45,03	65,06
157	ж.к. "Изток"	41-Е-5-122*	А	45,28	36,24
158	ж.к. "Изток"	42-Б-31	А	68,91	83,00
159	ж.к. "Изток"	43-Г-7-83	А	45,28	50,56
160	ж.к. "Изток"	44-В-1-33	А	72,43	89,86
161	ж.к. "Изток"	47-В-1-36	А	72,72	120,44
162	ж.к. "Изток"	48-Е--6-81	А	90,93	112,00
163	ж.к. "Изток"	71-А-1-3	А	80,02	105,04
164	ж.к. "Изток"	72-Б-1-19	А	114,24	144,48
165	ж.к. "Изток"	74-А-5-1*	А	52,07	74,14
166	ж.к. "Изток"	74-А-5-2*	А	41,57	33,26
167	ж.к. "Изток"	74-А-5-3	А	66,18	107,36
168	ж.к. "Изток"	74-А-5-4	А	31,23	31,23
169	ж.к. "Изток"	74-Б-5-5	А	30,68	30,68
170	ж.к. "Изток"	74-Б-5-7	А	41,29	41,29
171	ж.к. "Изток"	74-В-5-9	А	79,44	118,88
172	ж.к. "Изток"	74-В-5-10	А	54,07	83,14
173	ж.к. "Изток"	74-В-5-11	А	54,45	68,90
174	ж.к. "Изток"	74-Г-5-13	А	80,37	120,68
175	ж.к. "Изток"	74-Г-5-14	А	54,90	69,80
176	ж.к. "Изток"	74-Г-5-15	А	54,64	54,64
177	ж.к. "Изток"	74-Г-5-16*	А	41,45	33,16
178	ж.к. "Изток"	74-Д-6-18*	А	41,27	33,00
179	кв. "Васил Левски"	16-10-48	А	28,49	28,49
180	кв. "Васил Левски"	21-Б-1-16	А	77,66	115,32

181	кв."Васил Левски"	21-Б-2-21	А	79,55	104,10
182	кв."Васил Левски"	21-В-5-43	А	79,22	103,44
183	кв."Васил Левски"	21-Г-1-46	А	48,78	48,78
184	кв."Васил Левски"	21-Г-5-58	А	77,79	77,79
185	с. Бузовград	складов терен*	К	32,00	34,00
186	с. Розово	ул."Роза" № 1	К	57,26	74,52

ВСИЧКО:

11465,28

13766,01

забележка * съгласно чл.33, ал.2 към 12.11.2021 г.



РЕПУБЛИКА БЪЛГАРИЯ

МИНИСТЕРСТВО НА РЕГИОНАЛНОТО РАЗВИТИЕ И БЛАГОУСТРОЙСТВОТО

26. Вх. №: 1472

СЛУЖБА ПО ВПИСВАНИЯТА
г. КАЗАНЛЪК

ОБЛАСТ СТАРА ЗАГОРА

Вх. № 1472 / 14.03.2019
Ак. № 184 Т. № 5 Н. № 1046

УТВЪРЖДАВАМ:.....


/подпис и печат/



Вписване по ЗСПВ
Служба по вписванията:

ОБЛАСТЕН УПРАВИТЕЛ:
ГЕРГАНА МИКОВА
/име и фамилия/

СЪДИЯ ПО ВПИСВАНИЯТА:
Горан Дзиков
/име и фамилия/



АКТ № 9191

ЗА ЧАСТНА ДЪРЖАВНА СОБСТВЕНОСТ

Регистър VII-110

Досие (РЗ) ДС-103/2019 г.

1. ДАТА НА СЪСТАВЯНЕ	08.03.2019 г.
2. ПРАВНО ОСНОВАНИЕ	Чл. 68, ал. 1 от ЗДС; чл. 71, ал. 1 от ЗДС и чл. 102, ал. 2 във връзка с чл. 104, ал. 1 от ППЗДС.
3. ВИД И ОПИСАНИЕ НА ИМОТА	Застроен поземлен имот с идентификатор 35167.505.8362 (тридесет и пет хиляди сто шестдесет и седем, точка, петстотин и пет, точка, осем хиляди триста шестдесет и две) по кадастралната карта и кадастралните регистри, одобрени със Заповед РД-18-88/26.11.2015 г. на Изпълнителния Директор на АГКК, който по Скица №15-864478-21.11.2018 г., издадена от СГКК - гр. Стара Загора е с площ 6713 (шест хиляди седемстотин и тринадесет) кв. м. Трайно предназначение на територията: Урбанизирана. Начин на трайно ПРОДЪЛЖАВА В ЗАБЕЛЕЖКИ
4. МЕСТОНАХОЖДЕНИЕ НА ИМОТА	обл. Стара Загора, общ. Казанлък, гр. Казанлък, ИМОТ 35167.505.8362, Номер по предходен план: 8362, квартал: 392.
5. ГРАНИЦИ НА ИМОТА	Съседи: 35167.505.577, 35167.505.324, 35167.505.71, 35167.505.2316
6. ДАНЪЧНА ОЦЕНКА НА ИМОТА КЪМ МОМЕНТА НА УТВЪРЖДАВАНЕ НА АКТА:	127787,70 лв. (сто двадесет и седем хиляди седемстотин осемдесет и седем лв. и седемдесет ст.) ВЪРНО С ОРИГИНАЛА

18.12.2020г.

[Signature]

7. БИВШИ СОБСТВЕНИК НА ИМОТА

8. СЪСОБСТВЕНИЦИ

9. НОМЕР И ДАТА НА СЪСТАВЕНИ ПО – РАНО АКТОВЕ

АДС (частна) №662/24.02.1998 г.

10. ПРЕДОСТАВЕНИ ПРАВА ЗА УПРАВЛЕНИЕ:

В управление на Изпълнителна агенция, „Автомобилна администрация“, със седалище и адрес на управление: гр. София, ул. „Ген. Гурко“ №5, БУЛСТАТ 121410441.

11. РАЗПОРЕДИТЕЛНИ ДЕЙСТВИЯ С ИМОТА(ЧАСТ ОТ ИМОТА):

12. АКТОСЪСТАВИТЕЛ:

Зорница Михайлова Желева - старши експерт "РАДС"



/подпис/

13. ЗАБЕЛЕЖКИ:

Продължение от графа №3: Вид и описание на имота:

ползване: Друг вид производствен, складов обект, заедно с построените в него:
1. Сграда с идентификатор 35167.505.8362.1 (тридесет и пет хиляди сто шестдесет и седем, точка, петстотин и пет, точка, осем хиляди триста шестдесет и две, точка, едно), с предназначение: Промислена сграда, застроена площ:215 (двеста и петнадесет) кв.м, на 1 (един) етаж, МК, построена 1965 г.

2. Сграда с идентификатор 35167.505.8362.2 (тридесет и пет хиляди сто шестдесет и седем, точка, петстотин и пет, точка, осем хиляди триста шестдесет и две, точка, две), с предназначение: Промислена сграда, застроена площ:101(сто и един) кв. м, на 1 (един) етаж, МК, построена 1982 г.

Със Заповед №ДС-ЗД-232/16.12.2020 г. на Областния управител по реда на чл. 17, ал. 2 от ЗДС се отнема поради отпаднала нужда от Изпълнителна агенция „Автомобилна администрация“ гр. София, ул. „Генерал Гурко“ №5, БУЛСТАТ 121410441 – второстепенен разпоредител с бюджет към Министерството на транспорта, информационните технологии и съобщенията правото на управление върху имота и се предоставя безвъзмездно за управление на ОБЩИНА КАЗАНЛЪК, БУЛСТАТ 000817778, гр. Казанлък, бул. „Розова долина“ №6 по реда на чл. 15, ал. 2, изречение второ от ЗДС и чл. 6, ал. 3 от ППЗДС.

Дата: 16.12.2020 г. — Отбелязал: К. Ганчева – Главен експерт РДС, Дирекция АКРРДС



ОРИГИНАЛ

ИЗПЪЛНИТЕЛНА АГЕНЦИЯ - СТАРА ЗАГОРА

ЗАЩИТА НА ПУБЛИЧНИТЕ ИМАНИ И ДЪРЖАВНА СОБСТВЕНОСТ

18.12.2020г.



РЕПУБЛИКА БЪЛГАРИЯ
МИНИСТЕРСТВО НА РЕГИОНАЛНОТО РАЗВИТИЕ И БЛАГОУСТРОЙСТВОТО И
МИНИСТЕРСТВО НА ПРАВОСЪДИЕТО

ОБЩИНА: Казанлък

ОБЛАСТ: Стара Загора

УТВЪРЖДАВАМ:
 (подпис и печат)




Вписване по ЗСПВ
 Дв вх рег 6818

Служба по вписванията:
 Вх рег. № 6821/24.10.2019г.
 Акт 130 точ 24 и дел 5031

КМЕТ НА ОБЩИНАТА:
 ВРИД кмет Даниела Коева, съгласно
 Заповед №1488/24.09.2019 г.
 (име и фамилия)


СЪДИЯ ПО ВПИСВАНИЯТ
 Даниел Дяков
 (име и фамилия)



АКТ № 3784
ЗА ЧАСТНА ОБЩИНСКА СОБСТВЕНОСТ

Регистър: 1;
 Досие: 3784;

1. ДАТА НА СЪСТАВЯНЕ	18.10.2019г.
2. ПРАВНО ОСНОВАНИЕ	чл.56, чл.2, ал.1, т.2 от ЗОС §7, ал. 1, т. 3 от ПЗР на ЗМСМА, Заповеди: №167/ 27.01.1998 г. на Обл. у-л Хасково, № РД-18-88/ 26.11.2015 г. на ИД на АГКК, №1609/18.10.2019 г. на ВРИДкмет
3. ВИД И ОПИСАНИЕ НА ИМОТА	1.ПОЗЕМЛЕН ИМОТ, Площ: 371 кв.м. (триста седемдесет и един кв.м.) с идентификатор 35167.502.6443(три пет едно шест седем точка пет нула две точка шест четири четири три) по Кадастрална карта и регистри, одобрени със Заповед № РД-18-88/ 2015 г. на ИД на АГКК, Трайно предназначение на територията: Урбанизирана, Начин на трайно ползване: Ниско застрояване(до 10м), Ведно с построените върху него: Сграда с идентификатор 35167.502.6443.1(три пет едно шест седем точка пет нула две точка шест четири четири три точка едно), Продължава в р. 11 "Забележки"
4. МЕСТОНАХОЖДЕНИЕ НА ИМОТА	Област Стара Загора, Община Казанлък, Казанлък кв 266, УПИ I, Поземлен имот с идентификатор № 35167.502.6443, Улица Ал.Стамболийски, № 11,
5. ГРАНИЦИ НА ИМОТА	имоти с идентификатори 35167.502.6442, 35167.502.6446, 35167.502.228, 35167.501.438(ул. „Ал. Стамболийски“)
6. ДАНЪЧНА ОЦЕНКА НА ИМОТА КЪМ МОМЕНТА НА УТВЪРЖДАВАНЕ НА АКТА	27111.50 (двадесет и седем хиляди сто и единадесет лева и петдесет стотинки)

7. СЪСОБСТВЕНИЦИ	Няма
8. № И ДАТА НА СЪСТАВЕНИ ПО-РАНО АКТОВЕ	Няма
9. ПРЕДОСТАВЕНИ ПРАВА ЗА УПРАВЛЕНИЕ От кмета на община Казанлък на основание чл. 12, ал. 5 от Закона за общинската собственост	
10. АКТОСЪСТАВИТЕЛ Олга Тенева Шикова Главен експерт ИУС	 Подпис
11. ЗАБЕЛЕЖКИ Продължение от р. 11 "Вид и описание на имота": застроена площ 74(седемдесет и четири) кв. м, брой надземни етажи: 2(два)(етаж и сутерен), брой подземни етажи: няма данни, предназначение: Жилищна сграда-еднофамилна, полумасивна конструкция, построена 1934 (хиляда деветстотин тридесет и четвърта) година; Сгради и постройки, построени 1940(хиляда деветстотин и четиридесета) година: - Сграда с идентификатор 35167.502.6443.2(три пет едно шест седем точка пет нула две точка шест четири четири три точка две), застроена площ 20(двадесет) кв. м, брой надземни етажи: 1(един), брой подземни етажи: няма данни, предназначение: Жилищна сграда-еднофамилна, масивна конструкция; - Сграда с идентификатор 35167.502.6443.3(три пет едно шест седем точка пет нула две точка шест четири четири три точка три), застроена площ 16(шестнадесет) кв. м, брой надземни етажи: 1(един), брой подземни етажи: няма данни, предназначение: Постройка на допълващо застрояване, масивна конструкция; - Сграда(навес) с идентификатор 35167.502.6443.4(три пет едно шест седем точка пет нула две точка шест четири четири три точка четири), застроена площ 24(двадесет и четири) кв. м, брой надземни етажи: 1(един), брой подземни етажи: няма данни, предназначение: Постройка на допълващо застрояване; - Сграда с идентификатор 35167.502.6443.5(три пет едно шест седем точка пет нула две точка шест четири четири три точка пет), застроена площ 17(седемнадесет) кв. м, брой надземни етажи: 1(един), брой подземни етажи: няма данни, предназначение: Постройка на допълващо застрояване, масивна конструкция; - Сграда с идентификатор 35167.502.6443.6(три пет едно шест седем точка пет нула две точка шест четири четири три точка шест), застроена площ 32(тридесет и два) кв. м, брой надземни етажи: 1(един), брой подземни етажи: няма данни, предназначение: Хангар, депо, гараж, масивна конструкция; - Сграда с идентификатор 35167.502.6443.7(три пет едно шест седем точка пет нула две точка шест четири четири три точка седем), застроена площ 6(шест) кв. м, брой надземни етажи: 1(един), брой подземни етажи: няма данни, предназначение: Постройка на допълващо застрояване,(част от гараж), масивна конструкция. Предходен идентификатор: няма. Номер по предходен план: квартал 260. По подробен устройствен план, одобрен със Заповед №РД-02-14-192/1987 г., имотът е включен в Урегулиран поземлен имот I-За жилищно строителство в кв. 266 гр. Казанлък.	