



**РЕПУБЛИКА БЪЛГАРИЯ**  
**МИНИСТЕРСТВО НА РЕГИОНАЛНОТО РАЗВИТИЕ И БЛАГОУСТРОЙСТВО И**  
**МИНИСТЕРСТВО НА ПРАВОСЪДИЕТО**

**ОБЩИНА: КАЗАНЛЪК**

**ОБЛАСТ: СТАРА ЗАГОРА**

**УТВЪРЖДАВАМ:.....**

**Вписване по ЗС/ПВ**

*/подпис и печат/*

**Служба по вписванията:**

**КМЕТ НА ОБЩИНА:**

**Галина Георгиева Стоянова**

*/име, презиме и фамилия/*


*Об. вх. рег. №: 2140 20-04-2012*  
*Акш. ЧУ том 7 н.р. 1303 п. 41046*  
**СЪДИЯ ПО ВПИСВАНИЯТА**  
*Борзика Стефанова Дянкова*  
*/име, презиме и фамилия/*

**АКТ № 152**

**ЗА ПУБЛИЧНА ОБЩИНСКА СОБСТВЕНОСТ**


Регистър 2 - 31

Досие 7 Картотека 12




<b>1.ДАТА НА СЪСТАВЯНЕ:</b>	10.04.2012 год.
<b>2.ПРАВНО ОСНОВАНИЕ</b>	чл.56,чл.2,ал.1,т.2,чл. 3, ал. 2 от ЗОС, § 7 ал.1 т.4 от ЗМСМА, §42 от ЗОС,чл. 61 ал.4 от ЗУТ, Решение №119/96г на ОбС, Заповед №538/12 г.
<b>3.ВИД И ОПИСАНИЕ НА ИМОТА:</b>	<b>ПАРК</b> , с обща площ 5 500,00 кв.м. ( пет хиляди петстотин кв.м.)
<b>4.МЕСТОНАХОЖДЕНИЕ НА ИМОТА:</b>	област Стара Загора, община Казанлък, гр.(с.) с.Овощник <b>ЕКАТТЕ: 53179</b> кв: 43 УПИ: III Заповед: № 424/2004 година пл./ид. №: местност: ж.к.: ул: №: бл: вх: ет: ап.№:
<b>5.ГРАНИЦИ НА ИМОТА:</b>	север- УПИ I-За мля.дом и II-За кметство югоизток и запад – улици

**6.ДАНЪЧНА ОЦЕНКА НА ИМОТА КЪМ МОМЕНТА НА УТВЪРЖДАВАНЕ НА АКТА:** 37 358,80 лева



ДО КМЕТА  
НА ОБЩИНА КАЗАНЛЪК



ЗАЯВЛЕНИЕ

От: ЕЛ ЕМ ВМ 16 ЕООД  
гр./с/ Обоузник ул. Розова Долина 27  
тел: ..... ЕГН: .....

Велич  
Димитров

УВАЖАЕМИ ГОСПОДИН КМЕТ,

Моля да ми бъде разрешено ползване под наем на общински имот или земеделска земя, находящ / а / се:

в гр./с/ Обоузник УПИ 111 в кв. 43  
землище....., за срок от ..... ГОДИНИ.

Дата 14.03.2022  
гр. Казанлък

с уважение: .....



СКИЦА

№ 112/08.02.2022г. М 1:1000

На Урегулиран (неурегулиран) поземлен участък № 43  
гр.(с) Овощник  
Площ на УПИ/ПЗ: 5500м<sup>2</sup>

Собственици: ОБЩИНА КАЗАНЛЪК-АПОС №  
152/10.04.2012г.;

Одобрен кадастрален план заповед № 366/1990г.  
Одобрен ПУП-ПР със заповед № 424/ 25.05.2004г.  
Предходен ПУП-ПР със заповед № .....  
Одобрен ПУП-ПЗ със заповед № 366/1990г.

- Скицата (визата) да се съгласува с:
- ВиК
  - ЕВН
  - БК
  - Стопан
  - РЗИ
  - РСНАВ
  - РИОСВ
  - ОНУ
  - Напонтелни системи
  - КАТ
  - ПРПКН
  - АПИ

Скицата да служи за: **проект по ПУДОС**

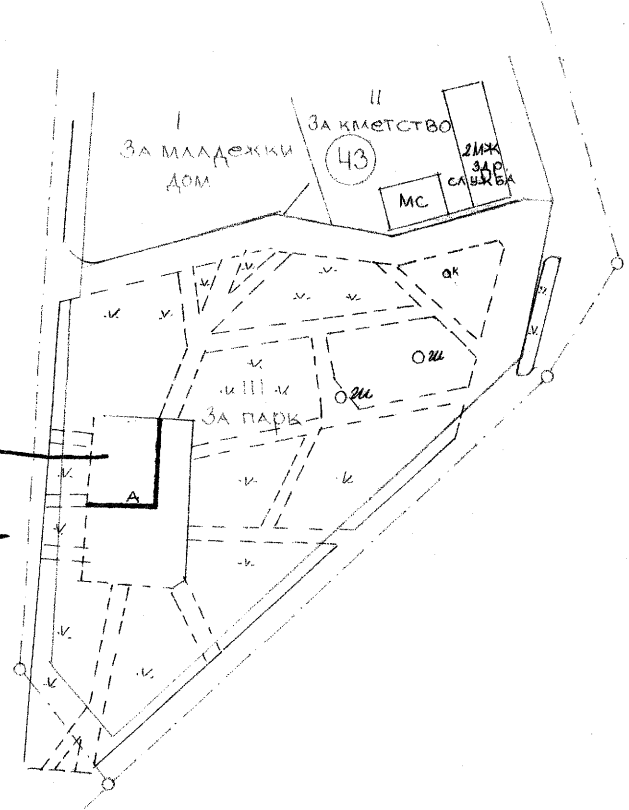



Изработил: .....  
Съгласувал: .....  
Гл. Марша .....  
инж. Ж. Умарева

ВИЗА: .....

Показателите за застрояване за устройствена зона  
съгласно ОУП на община Казанлък са:  
макс. Пл. застр.=  
макс. Кинт.=  
мин. Пл.озел.=  
Н макс.=  
Инвестиционният проект да се представи в трети  
Архитектурна, Конструктивна, Е.Е.ВиК, Голоснабдяване  
ОВК, Газоснабдяване, Големинска/Грасировчен план и вертикална  
планировка/ Паркоустрояване и благоустрояване, Техническа/Пожарна  
безопасност, ПБЗ, Орг. безопасност на движението/план за управление на  
строителни отпадъци, Енергийна ефективност.

ЗАБЕЛЕЖЕНИЕ:  
Применява се Кодексът за ПЗ и ПУН, заповед  
.....  
инж. Георги Стоев



Общински терен  
за поставяне на  
временен премества-  
ем съоръжение

Приложение № 13, прието с Решение № 556/25.11.2021 г., доп. с Решение №674/28.04.2022 г.

**ОПИСАНИЕ НА ОБЕКТИТЕ С ВРЕМЕНЕН СТАТУТ, КОИТО ОБЩИНА КАЗАНЛЪК ВЪЗНАМЕРЯВА ДА ПРЕДЛОЖИ ЗА ОТДАВАНЕ  
ПОД НАЕМ**

<b>№ по ред</b>	<b>Населено място</b>	<b>Обекти</b>	<b>площ / кв.м. /</b>	<b>Описание на имота</b>	<b>Месечен наем лв.</b>	<b>Годишен наем лв.</b>
1	гр. Казанлък	Общински терен - бул. "Княз Александър Батенберг" и ул. "Хаджи Димитър"	4,00	Общински терен - бул. "Княз Александър Батенберг" и ул. "Хаджи Димитър" за РЕП	20,00	240,00
2	гр. Казанлък	Зона за поставяне 1, в УПИ I, кв. 525	100,00	Общински терен за поствяване на временно преместваемо съоръжение до кв. Кармен	280,00	3360,00
3	гр. Казанлък	Зона за поставяне 2, в УПИ I, кв. 525	100,00	Общински терен за поствяване на временно преместваемо съоръжение до кв. Кармен	280,00	3360,00
4	гр. Казанлък	Зона за поставяне 3, в УПИ I, кв. 525	100,00	Общински терен за поствяване на временно преместваемо съоръжение до кв. Кармен	280,00	3360,00
5	гр. Казанлък	Зона за поставяне 4, в УПИ I, кв. 523	100,00	Общински терен за поствяване на временно преместваемо съоръжение до кв. Кармен	280,00	3360,00
6	гр. Казанлък	Зона за поставяне 5, в УПИ I, кв. 524	50,00	Общински терен за поствяване на временно преместваемо съоръжение до кв. Кармен	140,00	1680,00
7	гр. Казанлък	Зона за поставяне 6, в УПИ I, кв. 525	50,00	Общински терен за поствяване на временно преместваемо съоръжение до кв. Кармен	140,00	1680,00
8	гр. Казанлък	Зона за поставяне 7, в УПИ I, кв. 525	50,00	Общински терен за поствяване на временно преместваемо съоръжение до кв. Кармен	140,00	1680,00
9	гр. Казанлък	Зона за поставяне 8, в УПИ I, кв. 525	50,00	Общински терен за поствяване на временно преместваемо съоръжение до кв. Кармен	140,00	1680,00

10	гр. Крън	Павилион за хранене-гр. Крън в ОУ "Св. Кл. Охридски"	27,00	Павилион за хранене-гр. Крън в ОУ "Св. Кл. Охридски"	86,40	1036,80
11	с. Розово	Общински павилион	66,52	Общински павилион, с. Розово, ул. "Освобождение" 1 - Автоспирка	200,00	2400,00
12	гр. Казанлък	Общински терен - ул. "Отец Паисий", пред ресторант "Лагуна"	4,00	Общински терен - ул. "Отец Паисий", пред ресторант "Лагуна"	20,00	240,00
13	гр. Казанлък	Общински терен - за часовникар	4,00	ул. "Дондуков", пред Пенсионерски клуб	16,00	192,00
14	гр. Казанлък	Общински павилион - бивша ДМК	17,50	ул. "Ст. Стамболов", № 17	63,00	756,00
15	гр. Казанлък	Общински терен - Петно № 3	6,00	ул. "Отец Паисий Хилендарски", южно от КООП пазар	24,00	288,00
16	гр. Казанлък	Общински терен	38,28	Общински терен - северно от КООП пазар	192,00	2304,00
17	гр. Казанлък	Общински терен	6,00	Общински терен - ул. "Славянска", северно от входа на Кооперативен пазар	63,00	756,00
18	гр. Казанлък	Общински терен	9,00	Общински терен - ул. "Славянска", зад Банята- петно № 3	45,00	540,00
19	гр. Казанлък	Общински терен	1100,00	Общински терен - източно от Автогарата	306,00	3672,00
20	гр. Казанлък	Общински терен - източно от Автогарата	1125,00	Общински терен - източно от Автогарата	309,00	3708,00
21	гр. Казанлък	Общински терен	9,00	Общински терен - ул. "Цар Борис" и ул. "Ненко Балкански" срещу Болницата	52,00	624,00
22	гр. Казанлък	Общински терен за изграждане на спортни съоръжения и атракции	16249,00	Общински терен с идентификатор 35167.503.9502 над "Тенис кортовете"	2000,00	24000,00
23	гр. Казанлък	Общински терен	10,00	Общински терен за поствяване на временно преместваемо съоръжение ОУ "Ак. Петко Стайнов"	40,00	480,00
24	гр. Казанлък	Общински терен	10,00	Общински терен за поствяване на временно преместваемо съоръжение ОУ "Кулата"	40,00	480,00

25	гр. Казанлък	Общински терен	6,00	ул. "Бяло море" под бивша дискотека "Стар"	40,00	480,00
26	гр. Казанлък	общински терен	1625,00	терен за паркинг, ж.к. "Изток", ул. "Петьо Ганин"	486,00	5832,00
27	с. Енина	общински терен	464,00	Общински терен, с. Енина - център, идентификатор 27499.501.3145	200,00	2400,00
28	с. Овощник	общински терен	400,00	общински терен, с. Овощник - УПИ III, кв. 43, част от Парк	672,00	8064,00

**ВСИЧКО ОЧАКВАНИ ПРИХОДИ ЗА 2022 г.**

**6554,40**

**78652,80**