



РЕПУБЛИКА БЪЛГАРИЯ
МИНИСТЕРСТВО НА РЕГИОНАЛНОТО РАЗВИТИЕ И БЛАГОУСТРОЙСТВО И
МИНИСТЕРСТВО НА ПРАВОСЪДИЕТО

ОБЩИНА: КАЗАНЛЪК

ОБЛАСТ: СТАРА ЗАГОРА

УТВЪРЖДАВАМ:

Вписване по ЗСПВ

Дв.вх.л.: 3438

/подпис и печат/

Служба по вписванията:

Дв.вх.л. № 3440 / 10.06.2019

Н.а. № 144 том 12 н.д. 2484

КМЕТ НА ОБЩИНА:

Галина Георгиева Стоянова

/име, презиме и фамилия/

СЪДИЯ ПО ВПИСВАНИЯТА

/име, презиме и фамилия/


АКТ № 674


ЗА ПУБЛИЧНА ОБЩИНСКА СОБСТВЕНОСТ

Регистър 2

Досие: 674

| | |
|--|---|
| 1. ДАТА НА СЪСТАВЯНЕ | 7.6.2019 г. |
| 2. ПРАВНО ОСНОВАНИЕ: | чл. 59, ал. 1 от ЗОС, Заповеди: № РД-18-967/ 22.12.2017 г. на ИД на АГКК, №18-2771-14.03.2019 г. на Н-к на СГКК-Ст. Загора и №858/ 07.06.2019 г. на кмета |
| 3. ВИД И ОПИСАНИЕ НА ИМОТА: | МИКРОЯЗОВИР , с обща площ 277671 (двеста седемдесет и седем хиляди и шестстотин седемдесет и един кв.м.) представляващ Поземлен имот с идентификатор 68446.131.42 (шест осем четири четири шест точка едно три едно точка четири две) по Кадастрална карта и регистри на село Средногорово, одобрени със заповед № РД-18-21/ 2018 г. на ИД на АГКК, Последно изменение със заповед №18-2771-14.03.2019 г. на началник на СГКК-Ст. Загора, Трайно предназначение на територията: Територия, заета от води и водни обекти, Начин на трайно ползване: За друг вид водно течение, водна площ, съоръжение. Стар идентификатор няма. Номер по предходен план – 001042. Обект „Микроязовир „Синята река” село Средногорово“ |
| 4. МЕСТОНАХОЖДЕНИЕ НА ИМОТА: | област Стара Загора, община Казанлък, гр.(с.) с.Средногорово ЕКАТТЕ: 68446 кв: УПИ: Заповед: пл./ид. №: 68446.131.42 местност: ж.к.: ул: бл: вх: ет: ап.№: №: |
| 5. ГРАНИЦИ НА ИМОТА: | имоти с идентификатори 68446.161.688, 68446.298.1, 68446.298.31, 68446.158.559, 68446.301.561, 68446.255.538, 68446.255.496, 68446.255.34, 68446.145.587, 68446. 277.588, 68446.131.884, 68446.131.45, 68446.131.35, 68446.131.30, 68446.131.31, 68446.131.33, 68446.131.41, 68446.306.809, 68446.149.36, 68446.131.84, 68446.149.39, 68446.280.37 |
| 6. ДАЪЧНА ОЦЕНКА НА ИМОТА КЪМ МОМЕНТА НА УТВЪРЖДАВАНЕ НА АКТА: | 425 169,80 лв |

| | |
|--|--|
| 7. СЪСОБСТВЕНИЦИ | няма |
| 8. НОМЕР И ДАТА НА СЪСТАВЕНИ ПО-РАНО АКТОВЕ | АПОС №207/30.01.2013 г., вписан в СВ-Казанлък с др.вх. №565/ 31.01.2013 г. н. а. №80, т. 2, н. д. 293 |
| <p>9. ПРЕДОСТАВЕНИ ПРАВА ЗА УПРАВЛЕНИЕ</p> <p>От кмета на общината на основание чл.12, ал. 5 от Закона за общинската собственост.</p>  | |
| <p>10. АКТОСЪСТАВИТЕЛ</p> <p>Олга Шикова, Гл.експерт ИУС /подпис/</p> | |
| <p>11. ЗАБЕЛЕЖКИ</p> | |



СЛУЖБА ПО ГЕОДЕЗИЯ, КАРТОГРАФИЯ И КАДАСТЪР - ГР. СТАРА ЗАГОРА

6003, Ул."ЦАР СИМЕОН ВЕЛИКИ" №1, 042/622113, 621907.
stara.zagora@cadastre.bg, БУЛСТАТ: 130362903

СКИЦА НА ПОЗЕМЛЕН ИМОТ № 15-26300-13.01.2022 г.

Поземлен имот с идентификатор **68446.131.42**

С. Средногорово, общ. Казанлък, обл. Стара Загора

По кадастралната карта и кадастралните регистри, одобрени със Заповед РД-18-967/22.12.2017 г.
на **ИЗПЪЛНИТЕЛЕН ДИРЕКТОР НА АГКК**

Последно изменение на кадастралната карта и кадастралните регистри, засягащо поземления имот е от
13.10.2020 г.

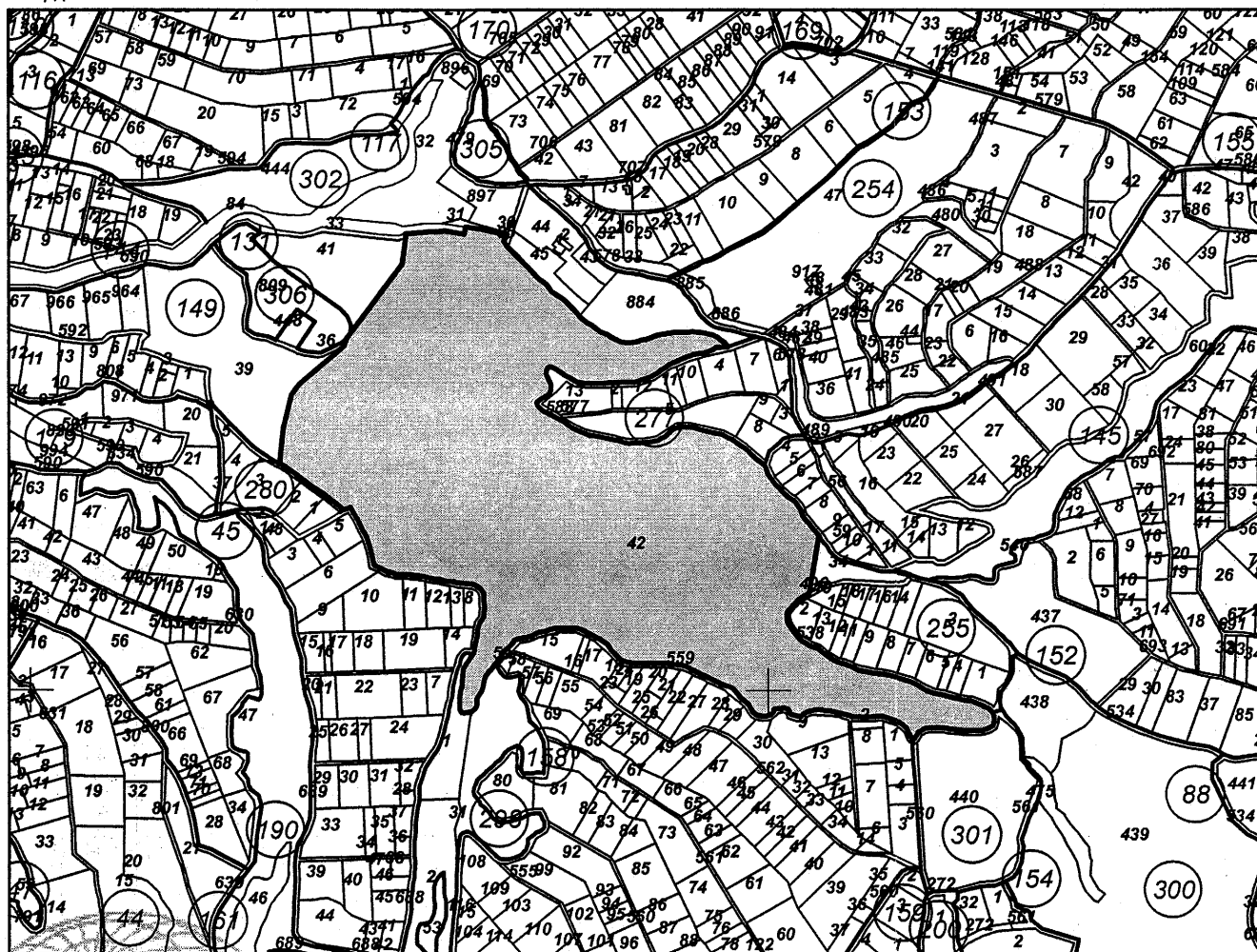
Адрес на поземления имот: с. Средногорово

Площ: **277671 кв. м**

Трайно предназначение на територията: Територия, заета от води и водни обекти

Начин на трайно ползване: **За друг вид водно течение, водна площ, съоръжение**

Координатна система ККС2005



М 1:10000


Предвиден идентификатор: няма
Номер на предходен план: 001042

Скица № 15-26300-13.01.2022 г. издадена въз основа на
заявление с входящ № 01-14700-13.01.2022 г.

Подписан с квалифициран електронен печат: Geodesy Cartography
and Cadastre Agency, E
DN: C=BG, L=Soфия, O=Geodesy Cartography and Cadastre Agency,
OID.2.5.4.97-NTRBG-130362903, CN=Geodesy Cartography and
Cadastre Agency

ХРИСТОВА ОЗЛ Казанлък

9



Съседни: 68446.161.688, 68446.298.1, 68446.298.31, 68446.158.559, 68446.301.561, 68446.255.538,
68446.255.496, 68446.255.34, 68446.145.587, 68446.277.588, 68446.131.884, 68446.131.45, 68446.131.35,
68446.131.30, 68446.131.31, 68446.131.33, 68446.131.41, 68446.306.809, 68446.149.36, 68446.131.84,
68446.149.39, 68446.280.37

Собственици по данни от КРНИ:

1. 000817778, ОБЩИНА КАЗАНЛЪК

Ид. част 1/1 от правото на собственост

Акт за публична общинска собственост № 144 том XII рег. 3439 дело 2484 от 10.06.2019г., издаден от
Служба по вписванията гр. Казанлък

Носители на други вещни права по данни от КРНИ:

няма данни

Сгради, които попадат върху имота

няма данни за сгради



Окрито № 15.26306/13.01.2022 г. издадена въз основа на
заявление с входящ № 01-14700-13.01.2022 г.

А ХРИСТОВА ОЗЛ Казанлък

7