



Министерство на земеделието и храните  
Областна дирекция "Земеделие" гр. Стара Загора  
Общинска служба по земеделие гр. Казанлък

ОБЩИНСКА СЛУЖБА  
"ЗЕМЕДЕЛИЕ"  
гр. КАЗАНЛЪК  
ИЗХ. № 128-5 / 06.03.2015 г.

Изх. № .....

ОБЩИНА  
КАЗАНЛЪК  
№ 127-02-22  
05.03 2015 г.

*Михаил Христова*  
*З. Христова*  
*Мустафа*  
06.03.15

ДО  
КМЕТА  
НА ОБЩИНА КАЗАНЛЪК

**МОТИВИРАНО ИСКАНЕ**

На основание чл. 45 ж, ал.1 от ПЗСПЗЗ.

Относно: Предоставяне на имоти на основание § 27, ал. 2, т.1 от ПЗР на ЗИДЗСПЗЗ – установяване на границите на земеделски имоти, за които е издадено решение на общинска служба по земеделие за признаване на правото на възстановяване на собствеността в съществуващи или възстановими стари реални граници.

За част от имот № 012030 с нов проектен имот № 012042 от КВС землище с. Голямо Дряново, имот № 012030 е с НТП „Нива” и площ 1.458 дка. Признат с решение по чл. 18 ж, ал.1 № 04 от 20,03,2006 г. на насл. на Дона Стефанова Дойнова.

Приложени документи:

1. Заявление от Донка Белчева Цанева
2. Решение № 04 /20,03,2006 г. за възстановяване правото на собственост
3. Скица-проект на имот № 012030 в землището на с. Голямо Дряново.

**КАТЯ СТОЙКОВА**  
Началник на ОС по Земеделие Казанлък

ГВ/ОСЗ



ОД "Земеделие"- Стара Загора Е-mail: [odzg-stz@mbox.contact.bg](mailto:odzg-stz@mbox.contact.bg); <http://odzg-stz.hit.bg/>  
ОСЗ Казанлък, гр. Казанлък 6100, ул."Ал. Батенберг" № 4  
тел: 0431/64221, 62437, 0882 016 659, тел/факс: 0431/63532

4

ОБЩИНСКА СЛУЖБА ПО ЗЕМЕДЕЛИЕ И ГОРИ  
гр. КАЗАНЛЪК  
ЕКАТТЕ 35167  
Община КАЗАНЛЪК  
Област СТАРОЗАГОРСКА

**РЕШЕНИЕ No 04**

**За възстановяване правото на собственост на земи в  
съществуващи или възстановими стари реални граници  
в землището на село ГОЛЯМО ДРЯНОВО**

Днес, 20.03.2006 г., общинската служба по земеделие и гори,  
гр. КАЗАНЛЪК, община КАЗАНЛЪК, област СТАРОЗАГОРСКА в състав:

НАЧАЛНИК : КАТЯ СТОЙКОВА

ЗАМ.НАЧАЛНИК: ГАЛИНКА ИВАНОВА

ЧЛЕНОВЕ:

2. ИНЖ.ВЕНЕЛИЯ ГЕОРГИЕВА

1. МИЛКА БАХЪРОВА

3. ГИНКА НАЙДЕНОВА

камо разглежда преписката по заявление ех. No Г241 от 20.03.2006 г.  
и представените писмени доказателства от ДОНКА ВЕЛЧЕВА ЦАНЕВА за  
възстановяване правото на собственост на наследниците на ДОН.  
СТЕФАНОВА ДОЙНОВА бивш жител на село ГОЛЯМО ДРЯНОВО, общ.  
КАЗАНЛЪК, обл. СТАРОЗАГОРСКА по удостоверение за наследници  
No 39/2005г., на основание чл. чл. 18ж, ал.1, 18з, ал.1 от  
ППЗСПЗЗ и протоколи No ..... от ..... г. по чл.18г, No ....  
от ..... г. по чл.18г и No ..... от ..... г. по чл.18г  
от ППЗСПЗЗ,

**РЕШИ:**

**ВЪЗСТАНОВЯВА ПРАВОТО НА СОВСТВЕНОСТ  
на наследниците на ДОНА СТЕФАНОВА ДОЙНОВА в съществуващи  
(възстановими) стари реални граници на следните имоти:**

1. Овощна градина от 0.700 дека (нула дека и седемстотин кв.м  
шеста категория, находящ се в землището на село ГОЛЯМО ДРЯНОВО,  
местността КРАЙ СЕЛО, при граници (съседи):

.....  
заявен с пореден No 1 от заявлението и установен с Други Съдебни  
решение No 138 "в"/16.01.2006г., по гражданско дело No 1653 по  
описа за 2005г.

Решението може да се обжалва чрез ОСВГ пред районния  
съд в 14-дневен срок от съобщението.

Забележка: За издаване на констативен нотариален акт и сделки със  
земеделски имот е необходима скица с точните размери на имота

НАЧАЛНИК

ЗАМ.НАЧАЛНИК:

ЧЛЕНОВЕ:

2. ....

1. ....

3. ....



**СКИЦА - ПРОЕКТ**

**На проектен имот признат с Решение 04 от 20.03.2006г.  
на ОСЗ-гр. Казанлък по преписка вх.Н Г241**

21.02.2015 г.

М 1:1000

На 12.42, с.ГОЛЯМО ДРЯНОВО, ЕКАТТЕ: 15864, община КАЗАНЛЪК,  
Площта на имота е 700 кв.м.

Имотът е записан на:

1.н-ци на Дона Стефанова Дойнова, номер Г241,

Документ: Решение № 04 от 20.03.2006 г.

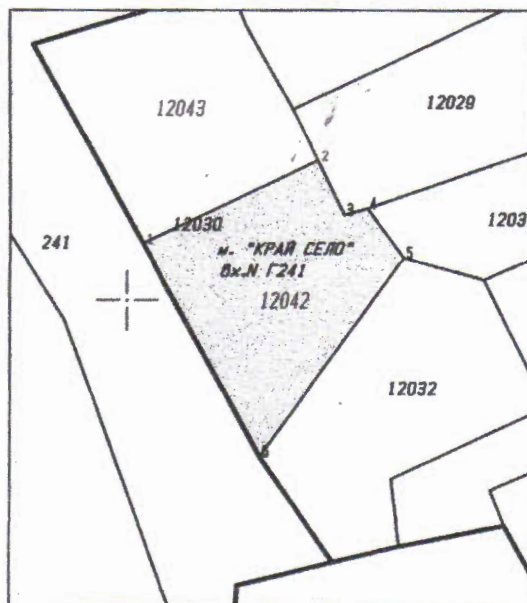
Трайно предназначение на имота: Земеделска територия

Местност: **КРАЙ СЕЛО**

Начин на трайно ползване: **НИВИ /ОРНА ЗЕМЯ/**

Координати:

№ в скицата	№ на точка	X	Y	Метод на определяне
1	1	4660507.83	9403902.07	Проект
2	2	4660519.28	9403925.09	Проект
3	2048	4660511.77	9403928.58	Точки от КВС
4	1726	4660512.66	9403931.62	Точки от КВС
5	1724	4660505.79	9403936.39	Точки от КВС
6	183	4660478.56	9403917.43	Точки от КВС



Изработил:  
/ инж. Красимир Йовчев /

Скицата е актуална към /м. Февруари 2015г/

6

21.02.2015 г.

М 1:1000

На имот 12.43, с.ГОЛЯМО ДРЯНОВО, ЕКАТТЕ: 15864, община КАЗАНЛЪК,  
Площта на имота е 758 кв.м.

Имотът е записан на:

1.ЗЕМИ ПО ЧЛ.19 ОТ ЗСПЗЗ, номер Г888, с.ГОЛЯМО ДРЯНОВО, п.код:6146

Документ: № от г.

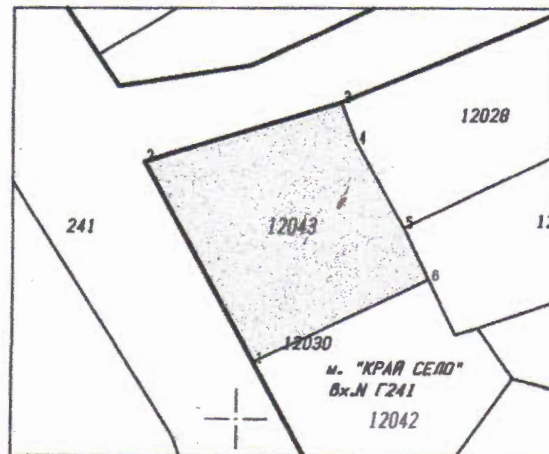
Трайно предназначение на имота: Земеделска територия

Местност: **КРАЙ СЕЛО**

Начин на трайно ползване: **НИВИ /ОРНА ЗЕМЯ/**

Координати:

№ в скицата	№ на точка	X	Y	Метод на определяне
1	1	4660507.83	9403902.07	Проект
2	2497	4660535.41	9403887.60	Точки от КВС
3	2046	4660543.54	9403913.58	Точки от КВС
4	187	4660538.04	9403915.58	Точки от КВС
5	2047	4660526.38	9403921.79	Точки от КВС
6	2	4660519.28	9403925.09	Проект



Изработил:  
/ инж. Красимир Йовчев

Скицата е актуална към /м. февруари 2015/

**ПРОЕКТ ЗА ДЕЛБА**

21.02.2015 г.

М 1:1000

На имот 12.30, с.ГОЛЯМО ДРЯНОВО, ЕКАТТЕ: 15864, община КАЗАНЛЪК,  
Площта на имота е 1.458 дка.

Имотът е записан на:

1.ЗЕМИ ПО ЧЛ:19 ОТ ЗСПЗЗ, номер Г888, с.ГОЛЯМО ДРЯНОВО, п.код:6146

Документ: Заповед за одобрение № 137 от 11.11.2008 г. издаден от ОД  
"ЗЕМЕДЕЛИЕ" СТАРА ЗАГОРА

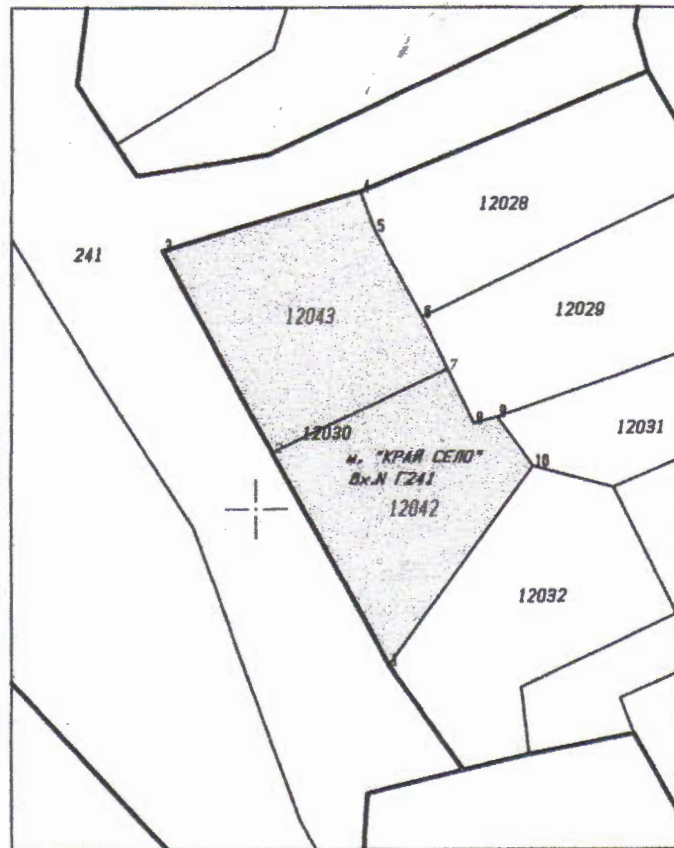
Трайно предназначение на имота: Земеделска територия

Местност: **КРАЙ СЕЛО**

Начин на трайно ползване: НИВИ /ОРНА ЗЕМЯ/

Координати:

№ в скицата	№ на точка	X	Y	Метод на определяне
1	183	4660478.56	9403917.43	Точки от КВС
2	1	4660507.83	9403902.07	Проект
3	2497	4660535.41	9403887.60	Точки от КВС
4	2046	4660543.54	9403913.58	Точки от КВС
5	187	4660538.04	9403915.58	Точки от КВС
6	2047	4660526.38	9403921.79	Точки от КВС
7	2	4660519.28	9403925.09	Проект
8	2048	4660511.77	9403928.58	Точки от КВС
9	1726	4660512.66	9403931.62	Точки от КВС
10	1724	4660505.79	9403936.39	Точки от КВС



Изработил:  
/ инж. Красмир Йовчев /

Скицата е актуална към /м. февруари 2015/

# СКИЦА

№ 1 / 02.04.2015 г.

М 1:1000

На имот № 12.30 по ..... на с.ГОЛЯМО ДРЯНОВО, ЕКАТТЕ:  
15864, община КАЗАНЛЪК, одобрен със заповед № ..... от . . г. на  
.....

Площта на имота е 1.458 дка.

Имотът е записан на:

1.ЗЕМИ ПО ЧЛ.19 ОТ ЗСПЗЗ, номер Г888, с.ГОЛЯМО ДРЯНОВО, п.код:6146

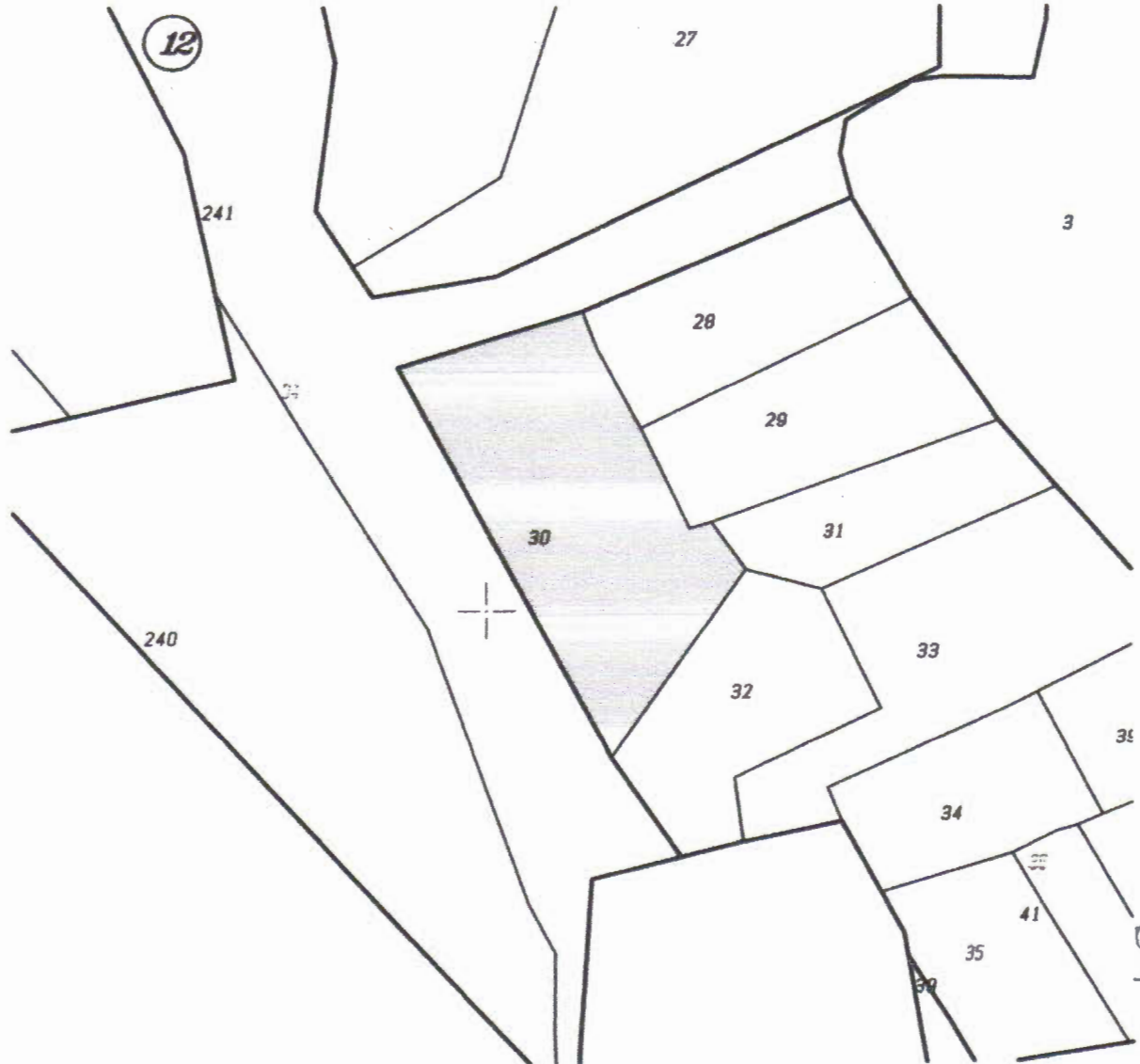
Документ: Решение № от г. издаден от ПК ГР.КАЗАНЛЪК

Имота има следните съседи:

- |          |                  |                                    |
|----------|------------------|------------------------------------|
| 1. 12.32 | Нива             | ХРИСТО ДЕЧКОВ АНГЕЛОВ              |
| 2. 12.31 | Нива             | ХРИСТО ДЕЧКОВ АНГЕЛОВ              |
| 3. 12.29 | Нива             | насл. на РАЙНА ГЕОРГИЕВА БУМЕАЛОВА |
| 4. 12.28 | Нива             | насл. на ПЕТЪР КОСЕВ ПЕТРОВ        |
| 5. 0.241 | Дере, овраг, яма | ОБЩИНА КАЗАНЛЪК                    |

Скицата ще послужи .

Таксата от 10.00 лв. е платена с квитанция № ..... от . . г.



Скицата съдържа .

Изработил:

/копирал/

Фирма: Фирма

Заверил:.....

Заверил /