

## **ЗАДАНИЕ ЗА ПРОЕКТИРАНЕ НА ПАРЦЕЛАРЕН ПЛАН НА ТРАНСПОРТНАТА ТЕХНИЧЕСКАТА ИНФРАСТРУКТУРА**

Съгласно чл.124а, ал.7 и чл.125, ал.1 и ал.2 от ЗУТ

Обектът на проектиране е „Пътна връзка за претоварна станция за ТБО в община Казанлък – забавителен шлюз на път I-5 и уширение на съществуващ правоъгълен водосток“.

Площадката избрана за реализиране на инвестиционното намерение представлява Имот № 000277 със следните характеристики :

Площ на поземлен имот	: 1810 кв.м.
Трайно предназначение	: Земеделска територия
НТП	: Полски пътища
Собственост	: Община Казанлък

И

Имот № 000514

Площ на поземлен имот	: 834 кв.м.
Трайно предназначение	: Земеделска територия
НТП	: Дерета
Собственост	: Община Казанлък

### **НЕОБХОДИМОСТ ОТ ИЗРАБОТВАНЕ НА ПУП – ПАРЦЕЛАРЕН ПЛАН НА ТРАНСПОРТНАТА ТЕХНИЧЕСКАТА ИНФРАСТРУКТУРА**

Във връзка с реализирано инвестиционното намерение на Община Казанлък относно строеж „Довеждаща инфраструктура към ПС ТБО – път до ПС“, протокол от 29.04.2013г от технически съвет на „ОПУ“-Стара Загора и писмо с вх.№ 112-26-14/13.09.2013г. на Агенция „Пътна инфраструктура“ е необходимо разработването на проект за забавителен шлюз за отливане на дясностоящите от главното направление /път I-5/ товарни автомобили, с цел скоростта на движение по път I-5 посока Стара Загора – Казанлък да не се ограничава.

За реализиране на цитираното инвестиционно намерение съгласно разпоредбата на чл.12, ал.2 от ЗУТ следва да протече през следните етапи:

1. Изработване на проект ПУП – Парцеларен план на транспортната техническата инфраструктура, относно имоти № 000277 и № 000514, по КВС за землището на с.Черганово
2. Провеждане на процедура по промяна предназначението на земеделски земи за неземеделски нужди и утвържаване на трасе за проектиране на Пътна връзка за претоварна станция за ТБО в община Казанлък – забавителен шлюз на път I-5 и уширение на съществуващ правоъгълен водосток“.

4

**ТЕРИТОРИАЛЕН ОБХВАТ НА ПУП –  
ПАРЦЕЛАРЕН ПЛАН НА ТРАНСПОРТНАТА ТЕХНИЧЕСКАТА  
ИНФРАСТРУКТУРА**

Парцеларният план на транспортната техническата инфраструктура следва да се разработи в обхват - имоти № 000277 и № 000514, по КВС за землището на с.Черганово, общ.Казанлък.

**СРОКОВЕ И ЕТАПИ НА ИЗРАБОТВАНЕ:**

- 1.Изработване на задание за проектиране - 2 календарни дни
- 2.Изработване на ПУП – парцеларен план на транспортната техническата инфраструктура – 3 дни
- 3.Приблизителен срок за провеждане на процедурите по одобряване на парцеларния план и промяна на предназначението на земята в МЗХ – 2 месеца

**Приложения:**

1. Опорен план в М 1:1000
2. Протокол от 29.04.2013г от технически съвет на „ОПУ“-Стара Загора
3. Писмо с вх.№ 112-26-14/13.09.2013г. на Агенция „Пътна инфраструктура“
4. Съгласуван чертеж от Агенция „Пътна инфраструктура“ по част „Организация на движението“
5. Предварителен проект за ПУП – парцеларен план на транспортната техническата инфраструктура

СЪСТАВИЛ:

**ДАНИЕЛА КОЕВА**

*Зам. Кмет на Община Казанлък*

*по строителство, инфраструктура и транспорт*

5

## **ЗАДАНИЕ ЗА ПРОЕКТИРАНЕ НА ПАРЦЕЛАРЕН ПЛАН НА ТРАНСПОРТНАТА ТЕХНИЧЕСКАТА ИНФРАСТРУКТУРА**

Съгласно чл.124а, ал.7 и чл.125, ал.1 и ал.2 от ЗУТ

Обектът на проектиране е „Пътна връзка за претоварна станция за ТБО в община Казанлък – забавителен шлюз на път I-5 и уширение на съществуващ правоъгълен водосток“.

Площадката избрана за реализиране на инвестиционното намерение представлява Имот № 000277 със следните характеристики :

Площ на поземлен имот	: 1810 кв.м.
Трайно предназначение	: Земеделска територия
НТП	: Полски пътища
Собственост	: Община Казанлък

И

Имот № 000514

Площ на поземлен имот	: 834 кв.м.
Трайно предназначение	: Земеделска територия
НТП	: Дерета
Собственост	: Община Казанлък

### **НЕОБХОДИМОСТ ОТ ИЗРАБОТВАНЕ НА ПУП – ПАРЦЕЛАРЕН ПЛАН НА ТРАНСПОРТНАТА ТЕХНИЧЕСКАТА ИНФРАСТРУКТУРА**

Във връзка с реализирано инвестиционното намерение на Община Казанлък относно строеж „Довеждаща инфраструктура към ПС ТБО – път до ПС“, протокол от 29.04.2013г от технически съвет на „ОПУ“-Стара Загора и писмо с вх.№ 112-26-14/13.09.2013г. на Агенция „Пътна инфраструктура“ е необходимо разработването на проект за забавителен шлюз за отливане на дясностоящите от главното направление /път I-5/ товарни автомобили, с цел скоростта на движение по път I-5 посока Стара Загора – Казанлък да не се ограничава.

За реализиране на цитираното инвестиционно намерение съгласно разпоредбата на чл.12, ал.2 от ЗУТ следва да протече през следните етапи:

1. Изработване на проект ПУП – Парцеларен план на транспортната техническата инфраструктура, относно имоти № 000277 и № 000514, по КВС за землището на с.Черганово
2. Провеждане на процедура по промяна предназначението на земеделски земи за неземеделски нужди и утвържаване на трасе за проектиране на Пътна връзка за претоварна станция за ТБО в община Казанлък – забавителен шлюз на път I-5 и уширение на съществуващ правоъгълен водосток“.

**ТЕРИТОРИАЛЕН ОБХВАТ НА ПУП –  
ПАРЦЕЛАРЕН ПЛАН НА ТРАНСПОРТНАТА ТЕХНИЧЕСКАТА  
ИНФРАСТРУКТУРА**

Парцеларният план на транспортната техническата инфраструктура следва да се разработи в обхват - имоти № 000277 и № 000514, по КВС за землището на с.Черганово, общ.Казанлък.

**СРОКОВЕ И ЕТАПИ НА ИЗРАБОТВАНЕ:**

- 1.Изработване на задание за проектиране - 2 календарни дни
- 2.Изработване на ПУП – парцеларен план на транспортната техническата инфраструктура – 3 дни
- 3.Приблизителен срок за провеждане на процедурите по одобряване на парцеларния план и промяна на предназначението на земята в МЗХ – 2 месеца

**Приложения:**

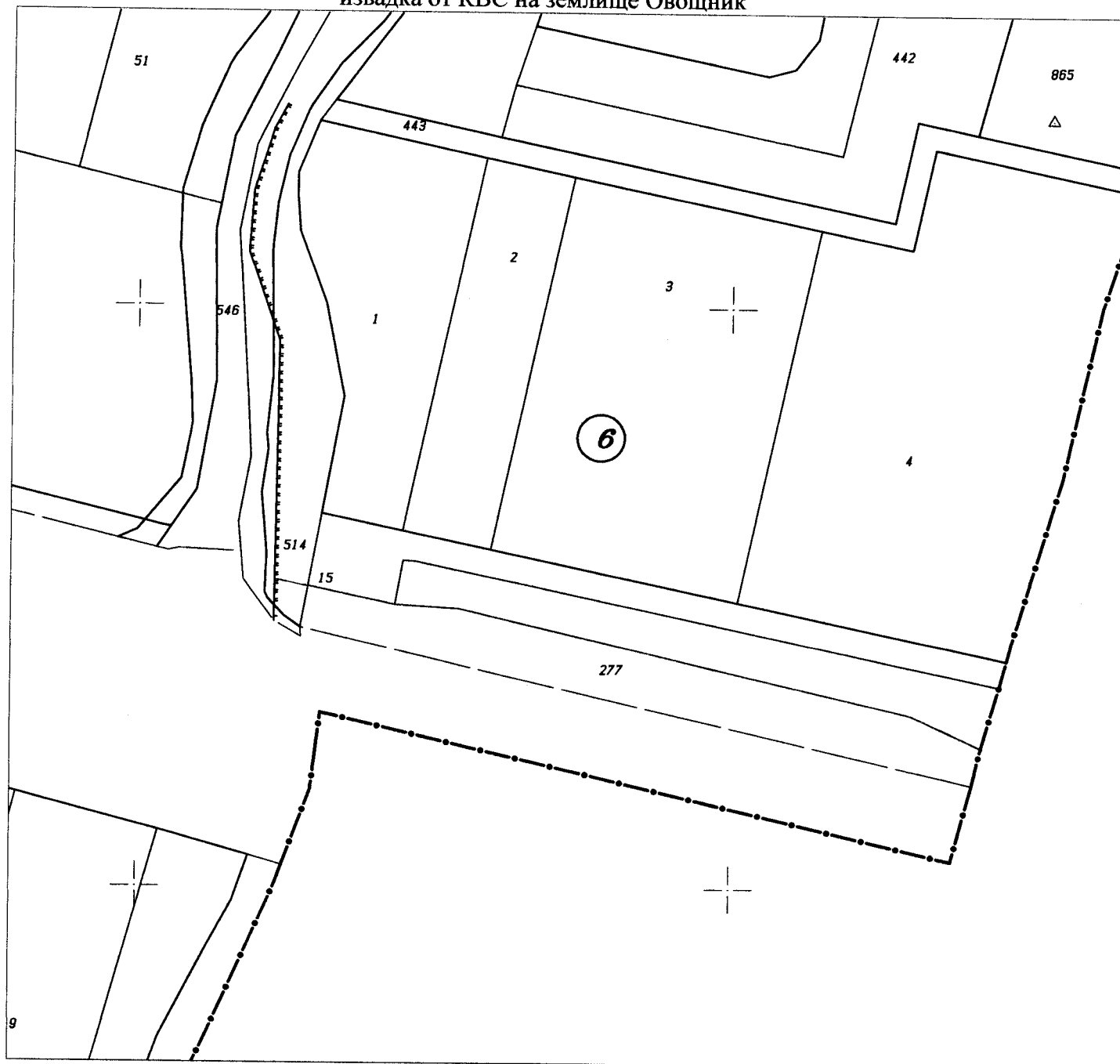
1. Опорен план в М 1:1000
2. Протокол от 29.04.2013г от технически съвет на „ОПУ“-Стара Загора
3. Писмо с вх.№ 112-26-14/13.09.2013г. на Агенция „Пътна инфраструктура“
4. Съгласуван чертеж от Агенция „Пътна инфраструктура“ по част „Организация на движението“
5. Предварителен проект за ПУП – парцеларен план на транспортната техническата инфраструктура

СЪСТАВИЛ:   
**ДАНИЕЛА КОЕВА**

*Зам. Кмет на Община Казанлък  
по строителство, инфраструктура и транспорт*



ОПОРЕН ПЛАН  
извадка от КВС на землище Овощник



М 1:1000

ХАРАКТЕРИСТИКИ НА ЗАСЕГНАТИТЕ ИМОТИ

**Имот № 000277**

Площ на поземлен имот: **1810** кв.м.

Трайно предназначение : **Земеделска територия**  
НТП : **Полски пътища**

**Имот № 000514**

Площ на поземлен имот: **834** кв.м.

Трайно предназначение : **Земеделска територия**  
НТП : **Дерета**

8



МИНИСТЕРСТВО НА РЕГИОНАЛНОТО РАЗВИТИЕ И БЛАГОУСТРОЙСТВОТО  
 АГЕНЦИЯ „ПЪТНА ИНФРАСТРУКТУРА“  
**“ОБЛАСТНО ПЪТНО УПРАВЛЕНИЕ” СТАРА ЗАГОРА**

6000 Стара Загора, бул. „Св.Патриарх Евтимий“ No125, тел.042/604 459, факс: 042/600 246, e-mail: opu\_sz@abv.bg

ОДОБРЯВАМ:

Директор:.....  
 /инж. П.Николов/



**ПРОТОКОЛ**

Днес 29.04.2013 год., в изпълнение на Заповед № РД-11-14/17.02.2011г. на Директора на ОПУ – Стара Загора се събра технически съвет в състав:

**ПРЕДСЕДАТЕЛ:** инж. Цветанка Иванова – н-к отдел “ИРД”

**Секретар:** инж. Даниела Димова- гл.експерт в отдел “ИРД”

**Членове:** 1. инж. Илко Димов – гл.експерт в отдел “ИРД”

2. инж.Стойка Калудова – ст.експерт в отдел “ИРД”

за разглеждане на заявление вх. № 08-00-506/ 24.04.2013г. и платена такса по Тарифа А”ПН”- вносна бележка №327341761/23.04.2013г., за съгласуване на работен проект за:

**ОБЕКТ:** „Реконструкция на Пътна връзка за претоварна станция за ТБО в Община Казанлък.”- на път I-5 /Казанлък – Ст.Загора/, при км 203+885 в ляво по посока на растящия километраж.

**ЧАСТ:** ОРГАНИЗАЦИЯ НА ДВИЖЕНИЕТО

**ВЪЗЛОЖИТЕЛ:** ОБЩИНА КАЗАНЛЪК

След разглеждане на внесеня проект и оглед на място,

**ОБЛАСТНО ПЪТНО УПРАВЛЕНИЕ – СТАРА ЗАГОРА** връща за преработване представения работен проект за обект: „Реконструкция на Пътна връзка за претоварна станция за ТБО в Община Казанлък.”- на път I-5 /Казанлък – Ст.Загора/, при км 203+885 в ляво по посока на растящия километраж:

Представеният проект разглежда реконструкцията на съществуващ полски път в път за претоварна станция за ТБО и връзката му с път I-5 /Казанлък – Ст.Загора/, при км 203+885 в ляво по посока на растящия километраж.

Тъй като се променя предназначението на пътя – от селскостопански в път, обслужващ претоварна станция за ТБО с преобладаващо движение на товарни автомобили и с оглед на това, че в този участък съпадат два първокласни пътя – път I-5 с път I-6 и движението е интензивно, считаме, че е необходимо да се представи проект за кръстовище, отговарящо на изискванията на „Норми за проектиране на пътища” на МРРБ, като се предвиди забавителен шлюз за отливане на дяснозавиващите от главното направление /път I-5/ товарни автомобили и ускорителен шлюз за вливащите се от общинския път в път I-5. Скоростта на движение по път I-5 посока Стара Загора – Казанлък да не се ограничава.

**ПРЕДСЕДАТЕЛ:**.....

инж.Цветанка Иванова


Членове  
 1.....

инж. И.Димов

Секретар: .....

инж.Д. Димова

2.....  
 инж.Ст.Калудова



МИНИСТЕРСТВО НА РЕГИОНАЛНОТО РАЗВИТИЕ  
**АГЕНЦИЯ "ПЪТНА ИНФРАСТРУКТУРА"**

О  
**АЛИНА СТОЯНОВА**  
 Смет на Община Казанлък  
 ул. „Розова Долина“ № 6  
 гр. Казанлък, 6100

Съм наш вх. № 66-СЗ-251/12.07.2013 г.

КОПИЕ ДО  
**ИНЖ. ПЕТЪР НИКОЛОВ**  
 Директор на ОПУ Стара Загора  
 бул. „Св. Патриарх Евтимий“ № 125  
 гр. Стара Загора, 6000

На Ваш изх. № 846/11.07.2013 г.

**ОТНОСНО:** Реконструкция на пътна връзка за претоварна станция за ТБО в Община Казанлък, при км 203+885 на път I-5 „Казанлък – Стара Загора“

**ВЪВ ВРЪЗКА С:** Съгласуване на проект за организация и безопасност на движението

**УВАЖАЕМА ГОСПОЖО СТОЯНОВА,**

Със заявление вх. № 53-00-851/08.07.2013 г. в Областно пътно управление гр. Стара Загора е внесен за повторен преглед и съгласуване работен проект за организация и безопасност на движението за обект: Реконструкция на пътна връзка за претоварна станция за ТБО при км 203+885 на път I-5 „Казанлък – Стара Загора“.

След направения преглед беше установено, че проектът за реконструкция на съществуващото кръстовище при км при км 203+885 на път I-5 „Казанлък – Стара Загора“ е изпълнен съгласно отразените изисквания в протокол от 29.04.2013 г. на технически съвет при Областно пътно управление гр. Стара Загора.

Предвид гореизложеното Агенция „Пътна инфраструктура“ съгласува представения проект за организация на движението при следните условия:

- предвиденият триъгълен остров да се изпълни с бетонови бордюри;
- при започване на строително-монтажните работи да се уведоми директора на

Областно пътно управление гр. Стара Загора;



- непосредствено преди започване на строително-монтажните работи да се изработи проект за временна организация на движението, който да се представи за съгласуване на Областно пътно управление – Стара Загора и Од на МВР - Сектор „Пътна полиция“.

**ПРИЛОЖЕНИЕ:** Проектна документация – 2 бр. папки

С уважение,

**ИНЖ. ЛАЗАР ЛАЗАРОВ**

ЧЛЕН НА УПРАВИТЕЛНИЯ СЪВЕТ НА  
 АГЕНЦИЯ „ПЪТНА ИНФРАСТРУКТУРА“



08-00-1050 11.09 13


### Регистър на засегнатите имоти

Обект: "Забавителен шлюз на пътна връзка с Държавен път I-5 към претоварна станция за твърди и битови отпадъци"

З-ще с. Черганово, ЕКАТТЕ 80532, община КАЗАНЛЪК, област СТАРА ЗАГОРА Дата: 12.06.2015 г.

Имот №	Местност	Трайно предназначение	НТП на имота	Кат.	Вид собственост	Име на собственик име презиме и фамилия / име юрид. лице	Площ на имота в дка	Обща площ за отчуждаване в дка
277	ЧЕРЕШИТЕ	Селско стопанство	Полски пътища	X	Общинска публична	С328 ОБЩИНА КАЗАНЛЪК	1.810	1.039
514	КАРАКОС	Селско стопанство	Дерета		Общинска публична	С889 ОБЩИНА КАЗАНЛЪК	0.834	0.038
						Общо:	2.644	1.077

Съставил : .....  
 / инж. Анатолий Даскалов /



19



16.6

# ПРОЕКТ ЗА ДЕЛБА

№ Ф02838/16.06.2015 г.  
М 1:1000

на мот с номер 000277 в землището на с.ЧЕРГАНОВО с ЕКАТТЕ 80532, общ.КАЗАНЪК.

Имотът е собственост на:

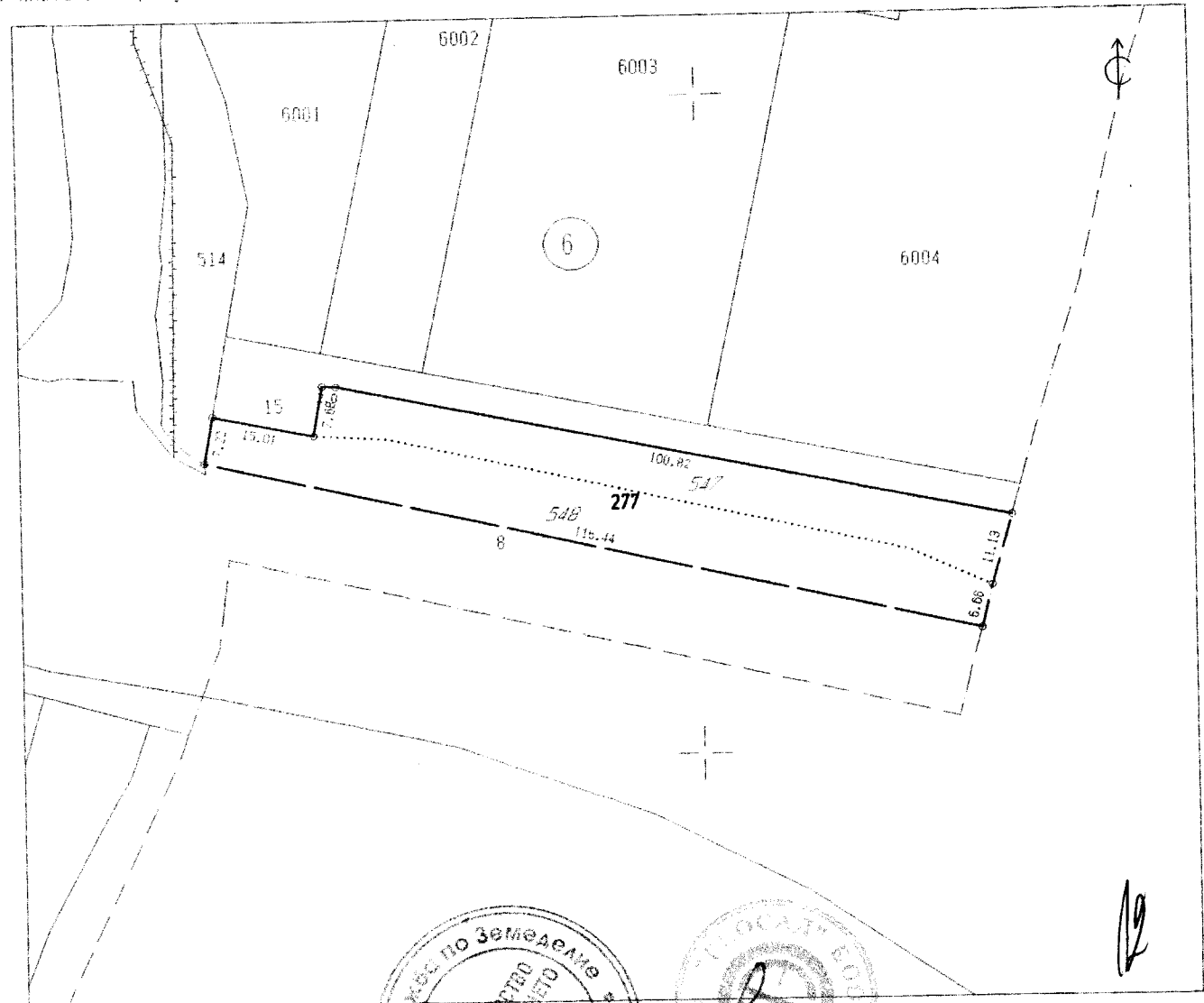
1. ОБЩИНА КАЗАНЪК, Рег. номер С328 , с.ЧЕРГАНОВО.  
Документ: Решение по чл.27 ППЗСПЗ № 18Р от 03.11.1995 г.

Площ на имота: 1.810 дка. Начин на трайно ползване: Полски път  
Вид собственост: Общинска публична

Категория на земята при невземени условия: Десета

Имотът се намира в местността "ЧЕРЕШИТЕ" при граници и съседни:  
№ 000008. Път I клас на ДЪРЖАВАТА  
№ 000514. Дере на ОБЩИНА КАЗАНЪК  
№ 000015. Полски път на ОБЩИНА КАЗАНЪК  
Землищна граница

От имота са образувани имотите 000547, 000548




Скицата съдържа 1 стр. и има срок на валидност 6 месеца.

Изработил:

Дата: 16.06.2015 г. Заверил:

Печат



Катя Стойчева, на Общинска служба по земеделие

12

ПУП /парцеларен план/ и трасировъчен план на

Обект: "Забавителен шлюз на пътна връзка с Държавен път I-5 към претоварна станция за твърди и битови отпадъци"

М 1:500

З-ще с.Черганово, ЕКАТТЕ 80532, община КАЗАНЛЪК, област СТАРА ЗАГОРА Дата: 15.06.2015 г.



КООРДИНАТЕН РЕГИСТЪР

на точките от работната геодезическа основа

Координатна система 1970г.

Височинна система Балтийска

№	X	Y	H
PT101	4653160.385	9422904.389	355.178
PT102	4653419.557	9422923.292	377.866
PT103	4653539.313	9422980.047	393.552

Координатен регистър на точките от чупките

Координатна система 1970г.

№	X	Y
1	4653153.407	9422921.549
2	4653151.879	9422928.760
3	4653148.769	9422943.439
4	4653148.129	9422954.152
5	4653130.277	9423030.342
6	4653124.600	9423042.400
7	4653118.121	9423040.840
8	4653144.769	9422927.490
9	4653146.715	9422924.686
10	4653149.703	9422921.922
11	4653150.766	9422921.436

З-ще с.Черганово, обл.Казанлък, обл.Стара Загора  
З-ще с.Мъглиж, обл.Казанлък, обл.Стара Загора

B